

Katalog/Catalogue: 1102002.7406
ISSN 2528-374X

KABUPATEN BOMBANA DALAM ANGKA

BOMBANA REGENCY IN FIGURES

2024

Volume 20, 2024



**BADAN PUSAT STATISTIK
KABUPATEN BOMBANA
BPS-STATISTICS BOMBANA REGENCY**

Katalog/Catalogue: 1102002.7406
ISSN 2528-374X

KABUPATEN BOMBANA DALAM ANGKA

BOMBANA REGENCY IN FIGURES

2024

Volume 20, 2024



**BADAN PUSAT STATISTIK
KABUPATEN BOMBANA
BPS-STATISTICS BOMBANA REGENCY**

KABUPATEN BOMBANA DALAM ANGKA
Bombana Regency in Figures
2024

ISSN: 2528-374X

No. Publikasi/*Publication Number*: 74060.24001

Katalog /*Catalogue*: 1102001.7406

Ukuran Buku/*Book Size*: 14,8 cm x 21 cm

Jumlah Halaman/*Number of Pages* : xlviii+452 hal/*pages*

Naskah/*Manuscript*:

BPS Kabupaten Bombana

BPS-Statistics of Bombana Regency

Penyunting/*Editor*:

BPS Kabupaten Bombana

BPS-Statistics of Bombana Regency

Desain Kover/*Cover Design*:

BPS Kabupaten Bombana

BPS-Statistics of Bombana Regency

Ilustrasi Kover/*Cover Illustration*:

Padang Pajongang, Kecamatan Poleang Selatan

Diterbitkan oleh/*Published by*:

©BPS Kabupaten Bombana/*BPS-Statistics of Bombana Regency*

Dilarang mereproduksi dan/atau menggandakan sebagian atau seluruh isi buku ini untuk tujuan komersial tanpa izin tertulis dari BPS Kabupaten Bombana.

Prohibited to reproduction and/or duplication of part or all of the contents of this book for commercial purposes without permission from BPS-Statistics of Bombana Regency.

ISSN: 2528-374X

TIM PENYUSUN/COMPILERS

KABUPATEN BOMBANA DALAM ANGKA 2024
BOMBANA REGENCY IN FIGURES 2024

Volume 9, 2024

Pengarah/Director

Musdin, S.ST

Penanggung Jawab/Persons in Charge

Musdin, S.ST

Penyunting/Editors

Afrizal S.Stat

Pengolah Data dan Penulis Naskah/Data Processing and Authors

Muftihatul Khair, S.Tr.Stat

Penata Letak/Layout Designers

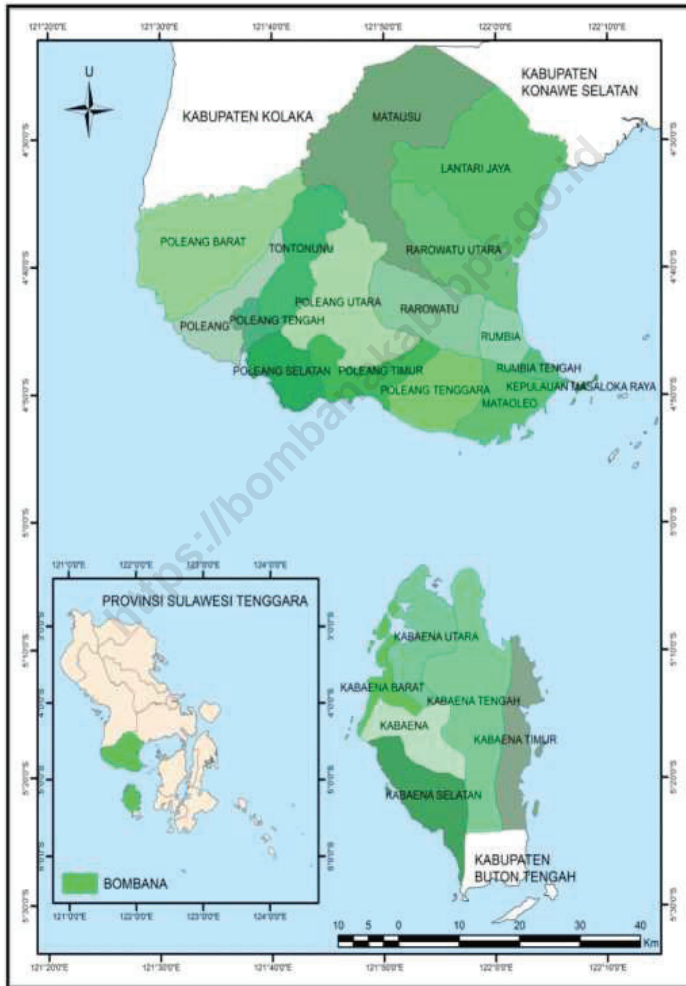
Muftihatul Khair, S.Tr.Stat

KONTRIBUTOR DATA/DATA CONTRIBUTOR

1. Kementerian Agama/*Ministry of Religious Affair*
2. Kementerian Pendidikan dan Kebudayaan/*The Ministry of Education and Culture*
3. Badan Meteorologi Klimatologi dan Geofisika/*Meteorological, Climatology, and Geophysical Agency*
4. Badan Pusat Statistik/*BPS-Statistics Indonesia*
5. Bappeda Kabupaten Bombana/*Regional Development Planning Agency of Bombana Regency*
6. Sekretariat DPRD Kabupaten Bombana / *Secretariat of Parliamentary in Bombana Regency*
7. KPUD Kabupaten Bombana/*Bombana Regency Election Commission*
8. Badan Kepegawaian Daerah dan Pengembangan Sumber Daya Manusia Kab. Bombana / *Regional Civil Servant and Human Resources Development Agency of Bombana Regency*
9. Kepolisian Resort Bombana / *Police Resort of Bombana*
10. Badan Keuangan Daerah Kabupaten Bombana/*Regional Financial Agency Of Bombana Regency*
11. Dinas Transmigrasi dan Tenaga Kerja Kab. Bombana / *Transmigration and Labor Office of Bombana Regency*
12. Dinas Kesehatan Kabupaten Bombana / *Public Health Office of Bombana Regency*
13. Dinas Kependudukan dan Pencatatan Sipil / *Department of Population and Civil Registration*
14. Badan Pertanahan Nasional Kabupaten Bombana / *National Land Agency of Bombana Regency*
15. Perum Bulog Kantor Seksi Logistik Bombana/*Public Enterprise Agency Logistics*
16. Dinas Pertanian Kabupaten Bombana/ *Department of Agriculture of Bombana Regency*

17. Dinas Perikanan Kabupaten Bombana / *Fisheries Department of Bombana Regency*
18. Dinas Perindagkop & Usaha Kecil Menengah Kab. Bombana/*Industry, Trade, Cooperative and Medium Enterprise Office of Bombana Regency*
19. PT. PLN Ranting Bombana Kab. Bombana/*Electricity Company at Branch Level of Bombana Regency*
20. PDAM Kabupaten Bombana/*Regional Water Supply Company of Bombana Regency*
21. Dinas Pariwisata, Kepemudaan dan Olahraga Kabupaten Bombana/*Department of Tourism, Youth and Sports of Bombana Regency*
22. Dinas Pekerjaan Umum dan Penataan Ruang Kabupaten Bombana/*Public Work and Spatial Office of Bombana Regency*
23. Dinas Perhubungan Kabupaten Bombana/*Transportation, Office of Bombana Regency*
24. Semua Intansi Vertikal di Kabupaten Bombana / *All Vertical Agency in Bombana Regency*
25. Semua Kantor Pos dan Giro di Kab. Bombana/*All Post and Clearing Office in Bombana Regency*
26. BPP Kecamatan Kabaena / *Agriculture Extension Centre of Kabaena District*
27. BPP Kecamatan Kabaena Timur / *Agriculture Extension Centre of Kabaena Timur District*
28. BPP Kecamatan Poleang Timur / *Agriculture Extension Centre of Poleang Timur District*
29. BPP Kecamatan Poleang / *Agriculture Extension Centre of Poleang District*
30. BPP Kecamatan Rarowatu / *Agriculture Extension Centre of Rarowatu District*
31. BPP Kecamatan Poleang Utara / *Agriculture Extension Centre of Poleang Utara District*

PETA WILAYAH KABUPATEN BOMBANA MAP OF BOMBANA REGENCY



KEPALA BPS KABUPATEN BOMBANA
CHIEF STATISTICIAN OF BOMBANA REGENCY



Musdin, S.ST.



KATA PENGANTAR

Buku Kabupaten Bombana Dalam Angka adalah publikasi tahunan yang diterbitkan oleh Badan Pusat Statistik Kabupaten Bombana.


Publikasi ini memuat himpunan data dari berbagai bidang dan sektor serta gambaran tentang hal-hal yang penting dari bidang-bidang yang bersangkutan. Data yang disajikan ini disusun oleh Badan Pusat Statistik Kabupaten Bombana baik berupa data primer yang dikumpulkan langsung maupun data sekunder yang diperoleh dari instansi pemerintah dan swasta di wilayah Kabupaten Bombana.

Publikasi Bombana Dalam Angka 2024 dapat terbit berkat kerjasama dan bantuan dari berbagai pihak, baik dari instansi pemerintah maupun swasta. Untuk itu, kepada semua pihak yang telah ikut membantu terwujudnya publikasi ini kami sampaikan penghargaan dan ucapan terima kasih.

Meskipun demikian, kami menyadari masih ada kekurangan dan atau kesalahan yang mungkin terjadi. Untuk perbaikan di masa mendatang, tanggapan dan saran dari pemakai data masih kami harapkan.

Rumbia , Februari 2024
Kepala BPS
Kabupaten Bombana




Musdin, S.ST.



PREFACE

"Bombana Regency in Figures" is an annual publication published by the BPS-Statistics of Bombana Regency.

The Publication contains data from various fields and sectors as well as description about important aspects on the related fields. The Data were compiled by BPS-Statistics of Bombana Regency either directly from respondents, such as households, private enterprises, or from administrative records from other government institutions and private sectors.

This publication could be released due to the assistance and contributions from various parties, both from government institutions and private organizations. Therefore, on this occasion, I would like to express my sincere appreciation and gratitude to all parties who had participated in providing the data or information required.

This publication has been compiled by giving serious attention as much as possible, nevertheless it is realized that some weakness may occur. Suggestions to improve the content of this publication are cordially welcome.

Rumbia , February 2024

Chief Statistician of
Bombana Regency



Musdin, S.ST.

DAFTAR ISI / CONTENTS**KABUPATEN BOMBANA DALAM ANGKA 2024
BOMBANA REGENCY IN FIGURES 2024**

Volume 20, 2024

	Halaman Page
Kata Pengantar/ <i>Preface</i>	xi
Daftar Isi/ <i>Contents</i>	xiii
Daftar Tabel/ <i>List of Tables</i>	xv
Daftar Singkatan/ <i>List of Abbreviations</i>	xlvii
Statistik Kunci/ <i>Key Statistics</i>	1
1. Geografi dan Iklim/ <i>Geography and Climate</i>	3
2. Pemerintahan/ <i>Government</i>	25
3. Penduduk dan Ketenagakerjaan/ <i>Population and Employment</i>	83
4. Sosial dan Kesejahteraan Rakyat/ <i>Social and Welfare</i>	103
5. Pertanian, Kehutanan, Peternakan, dan Perikanan/ <i>Agriculture, Forestry, Livestock, and Fishery</i>	191
6. Industri, Pertambangan, dan Energi/ <i>Industry, Mining, and Energy</i>	305
7. Pariwisata/ <i>Tourism</i>	325
8. Transportasi dan Komunikasi/ <i>Transportation and Communication</i>	341
9. Perbankan, Koperasi, dan Harga-harga/ <i>Banking, Cooperative, dan Prices</i>	363
10. Pengeluaran Penduduk/ <i>Population Expenditure</i>	383
11. Perdagangan/ <i>Trade</i>	391
12. Sistem Neraca Regional/ <i>System of Regional Accounts</i>	409
13. Perbandingan Antar Kabupaten/Kota/ <i>Regency/Municipal Comparison</i>	435

DAFTAR TABEL/LIST OF TABLES

Tabel Table		Halaman Page
1.	GEOGRAFI DAN IKLIM/GEOGRAPHY AND CLIMATE	3
1.1	KEADAAN GEOGRAFI GEOGRAPHY CONDITION	
1.1.1	Luas Daerah, Persentase terhadap Luas Kabupaten dan Jumlah Pulau Menurut Kecamatan, 2023 <i>Total Area, Percentage to Regency Area and Number of Islands by District, 2023.....</i>	11
1.1.2	Tinggi Wilayah dan Jarak ke Ibukota Kabupaten menurut Kecamatan di Kabupaten Bombana, 2023 <i>Altitude and Distance to the Capital of Regency by District in Bombana Regency, 2023</i>	13
1.1.3	Batas-batas Wilayah Menurut Kecamatan di Kabupaten Bombana, 2023 <i>Boundary Based on District in Bombana Regency, 2023</i>	14
1.1.4	Koordinat Geografis (Lintang – Bujur) Menurut Kecamatan, 2023 <i>Geography Coordinate (Latitude – Longitude) Based on District, 2023</i>	16
1.1.5	Nama-nama Pulau yang Tersebar di Kabupaten Bombana Menurut Kecamatan, 2023 <i>List of Island Name is stretched in Bombana Regency Area Based on Location/District, 2023.....</i>	17
1.2	IKLIM CLIMATE	
1.2.1	Jumlah Curah Hujan dan Banyaknya Hari Hujan Menurut Bulan untuk Pos Hujan Kabaena, Tahun 2023 <i>Number of Rainfall and Number of Rainy Days According to Month for Kabaena Rainfall Recorder Station, 2023.....</i>	19
1.2.2	Jumlah Curah Hujan dan Banyaknya Hari Hujan Menurut Bulan untuk Pos Hujan Kabaena Timur, Tahun 2023 <i>Number of Rainfall and Number of Rainy Days According to Month for Kabaena Timur Rainfall Recorder Station, 2023.....</i>	20

1.2.3	Jumlah Curah Hujan dan Banyaknya Hari Hujan Menurut Bulan untuk Pos Hujan Poleang Timur, Tahun 2023 <i>Number of Rainfall and Number of Rainy Days According to Month for Poleang Timur Rainfall Recorder Station, 2023</i>	21
1.2.4	Jumlah Curah Hujan dan Banyaknya Hari Hujan Menurut Bulan untuk Pos Hujan Rarowatu, Tahun 2023 <i>Number of Rainfall and Number of Rainy Days According to Month for Rarowatu Rainfall Recorder Station, 2023</i>	22
1.2.5	Jumlah Curah Hujan dan Banyaknya Hari Hujan Menurut Bulan untuk Pos Hujan Poleang Utara, Tahun 2023 <i>Number of Rainfall and Number of Rainy Days According to Month for Poleang Utara Rainfall Recorder Station, 2023</i>	23
2.	PEMERINTAHAN/GOVERNMENT	25
2.1	WILAYAH ADMINISTRATIF ADMINISTRATIVE AREA	
2.1.1	Jumlah Kelurahan Menurut Kecamatan di Kabupaten Bombana , 2019–2023 <i>Number of Subdistrict by District in Bombana Regency, 2019-2023</i>	35
2.1.2	Jumlah Desa Menurut Kecamatan di Kabupaten Bombana, 2019–2023 <i>Number of Villages by District in Bombana Regency, 2019-2023</i>	36
2.2	DEWAN PERWAKILAN RAKYAT DAERAH THE REGIONAL HOUSE OF REPRESENTATIVE	
2.2.1	Jumlah Anggota Dewan Perwakilan Rakyat Daerah Menurut Partai Politik dan Jenis Kelamin di Kabupaten Bombana, 2023 <i>Number of Regional Representative Council Members by Political Parties and Gender in Bombana Regency, 2023</i>	37
2.2.2	Jumlah Anggota Dewan Perwakilan Rakyat Daerah Menurut Partai Politik dan Tingkat Pendidikan di Kabupaten Bombana, 2023 <i>Number of Regional Representative Council Members by Political Parties and Education Level in Bombana Regency, 2023</i>	38
2.2.3	Jumlah Anggota Dewan Perwakilan Rakyat Daerah Menurut Fraksi Partai Politik dan Jenis Kelamin di Kabupaten Bombana, 2023	

Tabel Table	Halaman Page
	39
2.2.4	40
2.2.5	41
2.3	
2.3.1	43
2.3.2	45
2.3.3	47
2.3.4	49

Tabel Table	Halaman Page	
2.3.5	Jumlah Pegawai Negeri Sipil di Instansi Vertikal Menurut Unit Organisasi>Nama Badan dan Jenis Kelamin di Kabupaten Bombana, Desember 2022 dan Desember 2023 <i>Number of Public Servant of Vertical Institution by Organization/ Board and Gender in Bombana Regency, December 2022 and December 2023</i>	52
2.3.6	Jumlah Pegawai Negeri Sipil di Instansi Vertikal Menurut Jabatan dan Jenis Kelamin di Kabupaten Bombana, Desember 2022 dan Desember 2023 <i>Number of Civil Servants in Vertical Institution by Occupation and Gender in Bombana Regency, December 2022 and December 2023</i>	54
2.3.7	Jumlah Pegawai Negeri Sipil di Instansi Vertikal Menurut Golongan Kepangkatan dan Jenis Kelamin di Kabupaten Bombana, Desember 2022 dan Desember 2023 <i>Number of Civil Servants in Vertical Institution by Hierarchy and Gender in Bombana Regency, December 2022 and December 2023</i>	56
2.3.8	Jumlah Pegawai Negeri Sipil di Instansi Vertikal Menurut Tingkat Pendidikan dan Jenis Kelamin di Kabupaten Bombana, Desember 2022 dan Desember 2023 <i>Number of Civil Servants in Vertical Institution by Educational Level and Gender in Bombana Regency, December 2022 and December 2023</i>	58
2.3.9	Jumlah Personil Polisi di Wilayah Tugas Kepolisian Resort Bombana Menurut Unit Organisasi Jenis Kelamin, Desember 2022 dan Desember 2023 <i>Number of Police Personnel in Police Resort Area in Bombana by Organization and Gender, December 2022 and December 2023</i>	60
2.3.10	Jumlah Personil Polisi di Wilayah Tugas Kepolisian Resort Bombana Menurut Golongan Kepangkatan dan Jenis Kelamin, 2022 dan 2023 <i>Number of Police Personnel in Police Resort Area in Bombana by Hierarchy and Gender, 2022 and 2023</i>	62
2.3.11	Jumlah Personil Polisi di Wilayah Tugas Kepolisian Resort Bombana Menurut Tingkat Pendidikan dan Jenis Kelamin, 2022 dan 2023 <i>Number of Police Personnel in Police Resort Area by Educational Level and Gender, 2022 and 2023</i>	64

2.4 KEUANGAN**FINANCE**

2.4.1	Realisasi Pendapatan Pemerintah Kabupaten Bombana Menurut Jenis Pendapatan, 2020-2023 <i>Actual Revenues of Government of Bombana Regency by Source of Revenues, 2020-2023</i>	66
2.4.2	Realisasi Belanja Pemerintah Kabupaten Bombana Menurut Jenis Belanja (ribu rupiah), 2020-2023 <i>Actual Expenditures of Government of Bombana Regency by Kind of Expenditures (thousand rupiahs), 2020-2023</i>	70
2.4.3	Target, Realisasi Pendapatan dan Belanja Daerah Kabupaten Bombana Menurut Jenisnya Tahun Anggaran 2023 (Rupiah) <i>Target, Actual Revenues and Expenditures by Type in Bombana Fiscal Year 2023 (Rupiah)</i>	72
2.4.4	Target dan Realisasi Pendapatan Asli Daerah Kabupaten Bombana Menurut Jenis Penerimaan Tahun Anggaran 2023 (Rupiah) <i>Target and Actual Revenue in Bombana by Kind of Revenue for Fiscal Year 2023 (Rupiah)</i>	77
2.4.5	Realisasi Penerimaan Pajak Daerah Kabupaten Bombana Tahun Anggaran (Rupiah), 2023 <i>Actual Revenue of Local Taxation for Fiscal Year (Rupiah), 2023</i>	78
2.4.6	Realisasi Penerimaan Retribusi Daerah Kabupaten Bombana Tahun Anggaran (Rupiah), 2023 <i>Actual Revenue of Local Retribution for Fiscal Year (Rupiah), 2023</i>	79
2.4.7	Realisasi Penerimaan Lain-Lain Pendapatan Asli Daerah Kabupaten Bombana Tahun Anggaran (Rupiah), 2023 <i>Actual Revenue of Other Local Revenue for Fiscal Bombana Regency Year (Rupiah), 2023</i>	81
2.4.8	Realisasi Penerimaan PBB atas Pokok tahun 2023 sampai dengan Tanggal 31 Desember (Rupiah), 2023 <i>Realization of Revenue from Land and Building Tax of Principal in Fiscal Year 2023 to December 31st (Rupiah), 2023</i>	82
3.	PENDUDUK DAN KETENAGAKERJAAN/POPULATION AND EMPLOYMENT	83

3.1 PENDUDUK

POPULATION

3.1.1 Penduduk, Laju Pertumbuhan Penduduk, Distribusi Persentase Penduduk, Kepadatan Penduduk, Rasio Jenis Kelamin Penduduk Menurut Kecamatan di Kabupaten Bombana, 2023
Population, Annual Population Growth Rate, Percentage Distribution of Population, Population Density, and Population Sex Ratio by District in Bombana Regency, 2023 93

3.1.2 Jumlah Penduduk Menurut Kelompok Umur dan Jenis Kelamin, 2023
Population by Age Groups and Gender, 2023 95

3.2 KETENAGAKERJAAN

EMPLOYMENT

3.2.1 Jumlah Penduduk Usia 15 Tahun Keatas Menurut Jenis Kegiatan Selama Seminggu yang Lalu dan Jenis Kelamin di Kabupaten Bombana, 2023
Population Aged 15 Years and Over by Type of Activity During Previous Weekend and Gender in Bombana Regency, 2023 96

3.2.2 Penduduk Berumur 15 Tahun ke Atas Menurut Pendidikan Tertinggi yang Ditamatkan dan Jenis Kegiatan Selama Seminggu yang Lalu di Kabupaten Bombana, 2023
Population 15 Years of Age and Over by Educational Attainment and Type of Activity During the Previous Week in Bombana Regency, 2023 97

3.2.2 Penduduk Berumur 15 Tahun ke Atas Menurut Pendidikan Tertinggi yang Ditamatkan dan Jenis Kegiatan Selama Seminggu yang Lalu di Kabupaten Bombana, 2023
Population 15 Years of Age and Over by Educational Attainment and Type of Activity During the Previous Week in Bombana Regency, 2023 98

3.2.3 Jumlah Penduduk Berumur 15 Tahun Keatas yang bekerja Selama Seminggu yang lalu Menurut Status Pekerjaan Utama dan Jenis Kelamin di Kabupaten Bombana, 2023

Tabel Table	Halaman Page
	99
3.2.4	100
3.2.5	101
3.2.6	102
4.	103
4.1	
4.1.1	116
4.1.2	119

4.1.3	Jumlah Sekolah, Guru, dan Murid Sekolah Dasar (SD) di Bawah Kementerian Pendidikan dan Kebudayaan Menurut Kecamatan di Kabupaten Bombana, 2022/2023 dan 2023/2024 <i>Number of Schools, Teachers, and Pupils in Elementary Schools Under The Ministry of Education and Culture by District in Bombana Regency, 2022/2023 dan 2023/2024</i>	120
4.1.4	Jumlah Sekolah, Guru, dan Murid Madrasah Ibtidaiyah (MI) di Bawah Kementerian Agama Menurut Kecamatan Menurut Kecamatan di Kabupaten Bombana, 2022/2023 dan 2023/2024 <i>Number of Schools, Teachers, and Pupils in Madrasah Ibtidaiyah (MI) Under The Ministry of Religious Affairs by District in Bombana Regency, 2022/2023 dan 2023/2024</i>	123
4.1.5	Jumlah Sekolah, Guru, dan Murid Sekolah Menengah Pertama (SMP) di Bawah Kementerian Pendidikan dan Kebudayaan Menurut Kecamatan di Kabupaten Bombana, 2022/2023 dan 2023/2024 <i>Number of Schools, Teachers, and Pupils in Junior High Schools Under The Ministry of Education and Culture by District in Bombana Regency, 2022/2023 dan 2023/2024</i>	126
4.1.6	Jumlah Sekolah, Guru, dan Murid Madrasah Tsanawiyah (MTs) di Bawah Kementerian Agama Menurut Kecamatan di Kabupaten Bombana, 2022/2023 dan 2023/2024 <i>Number of Schools, Teachers, and Pupils in Madrasah Tsanawiyah (MTs) Under The Ministry of Religious Affairs by District in Bombana Regency, 2022/2023 dan 2023/2024</i>	129
4.1.7	Jumlah Sekolah, Guru, dan Murid Sekolah Menengah Atas (SMA) di Bawah Kementerian Pendidikan dan Kebudayaan Menurut Kecamatan di Kabupaten Bombana , 2022/2023 dan 2023/2024 <i>Number of Schools, Teachers, and Pupils in Senior High Schools Under The Ministry of Education and Culture by District in Bombana Regency, 2022/2023 dan 2023/2024</i>	132
4.1.8	Jumlah Sekolah, Guru, dan Murid Sekolah Menengah Kejuruan (SMK) di Bawah Kementerian Pendidikan dan Kebudayaan Menurut Kecamatan di Kabupaten Bombana, 2022/2023 dan 2023/2024	

	<i>Number of Schools, Teachers, and Pupils in Vocational High Schools Under The Ministry of Education and Culture by District in Bombana Regency, 2022/2023 dan 2023/2024</i>	135
4.1.9	Jumlah Sekolah, Guru, dan Murid Madrasah Aliyah (MA) di Bawah Kementerian Agama Menurut Kecamatan di Kabupaten Bombana, 2022/2023 dan 2023/2024 <i>Number of Schools, Teachers, and Pupils in Madrasah Aliyah (MA) Under the Ministry of Religious Affairs by District in Bombana Regency, 2022/2023 and 2023/2024</i>	138
4.1.10	Angka Partisipasi Murni (APM) Penduduk Umur 7 Tahun - 24 Tahun Menurut Jenjang Pendidikan dan Jenis Kelamin di Kabupaten Bombana, 2023 <i>Net Enrolment Rate Population with an Aged between 7-24 Years Old by Level Educational and Gender in Bombana Regency, 2023</i>	141
4.1.11	Angka Partisipasi Sekolah (APS) Penduduk Umur 7-23 Tahun Menurut Kelompok Umur dan Jenis Kelamin di Kabupaten Bombana, 2023 <i>School Enrolment Rate Population with Aged 7-23 Years Old by Aged Group and Gender in Bombana Regency,2023.....</i>	142
4.1.12	Jumlah Desa/Kelurahan yang Memiliki Fasilitas Sekolah Menurut Kecamatan dan Tingkat Pendidikan, 2019-2021 <i>Number of Villages Having Educational Facilities by Subdistrict and Educational Level, 2019-2021</i>	143
4.2	KESEHATAN	
	HEALTH	
4.2.1	Jumlah Desa/Kelurahan Yang Memiliki Sarana Kesehatan Menurut Kecamatan, 2019 - 2021 <i>Number of Villages/Kelurahan Having Health Facilities by District, 2019 - 2021</i>	148
4.2.2	Jumlah Tenaga Kesehatan Menurut Kecamatan, 2023 <i>Number of Medical Personnel by District, 2023</i>	154
4.2.3	Banyaknya Tenaga Dokter Spesialis, Dokter Umum, dan Dokter Gigi menurut Kecamatan di Kabupaten Bombana, 2023 <i>Amount of Physician, General Physician and Dentist by District in Bombana Regency, 2023.....</i>	155

4.2.4	Jumlah Rumah Sakit Umum, Rumah Sakit Khusus, Rumah Sakit/Rumah Bersalin, Puskesmas, Klinik/Balai Kesehatan, Posyandu, dan Polindes Menurut Kecamatan, 2022-2023 <i>Number of General Hospital, Special Hospital, Maternity Hospital and Public Health Center, Medical Clinic, Integrated Service Post, Village maternity Cottage by District, 2022-2023</i>	156
4.2.5	Jumlah Kasus Penyakit Menular Menurut Kecamatan di Kabupaten Bombana, 2023 <i>Number of Contagion Case According to District in Bombana Regency, 2023</i>	159
4.2.6	Jumlah Bayi Lahir, Bayi Berat Badan Lahir Rendah (BBLR), dan Bergizi Buruk Menurut Kecamatan di Kabupaten Bombana, 2023 <i>Number of Birth, and Babies with Low Birth Weights (LBW) and Malnutrition Cases by District in Bombana Regency, 2023</i>	160
4.2.7	Sepuluh Penyakit dengan Jumlah Kasus Terbesar di Kabupaten Bombana, 2023 <i>Top 10 Diseases in Bombana Regency, 2023</i>	161
4.2.8	Jumlah Ibu Hamil, Melakukan Kunjungan K1, Melakukan Kunjungan K4, KEK, dan Pemberian Zat Besi di Kabupaten Bombana, Tahun 2019-2023 <i>Number of Pregnant Women, Visiting K1, K4, KEK and Giving Tablet of Ferrum in Bombana Regency, 2019-2023</i>	162
4.2.9	Jumlah Pasangan Usia Subur dan Peserta KB Aktif Menurut Kecamatan di Kabupaten Bombana, 2023 <i>Number of Eligible Couples and Family Planning Participants by District in Bombana Regency, 2023</i>	163
4.2.10	Banyaknya Akseptor Aktif dan Akseptor Baru Menurut Alat Konstrasepsi yang Digunakan di Kabupaten Bombana, Tahun 2023 <i>Amount of Active and New Family Planning Participant According to Contraception Device Used in Bombana Regency, 2023</i>	165
4.2.11	Banyaknya Akseptor Aktif Menurut Alat Kontransepsi yang Digunakan di Kabupaten Bombana, Tahun 2021-2023 <i>Number of Target, Realization, and Percentage New Acceptor According to Contraception Device Used, 2021-2023</i>	166

Tabel Table	Halaman Page	
4.2.12	Jumlah Balita yang Mendapat Imunisasi Menurut Kecamatan dan Jenis Imunisasi di Kabupaten Bombana, 2023 <i>Number of Toddler who Had Immunization by District and Type Immunization in Bombana Regency, 2023</i>	167
4.2.13	Jumlah Kelahiran Bayi yang Lahir Hidup dan Lahir Mati Menurut Kecamatan di Kabupaten Bombana, Tahun 2023 <i>Number of Baby to Live Birth and Stillbirth by District in Bombana Regency, 2023</i>	169
4.2.14	Jumlah Kematian Ibu Hamil, Ibu Bersalin dan Masa Nifas Menurut Kecamatan di Kabupaten Bombana, 2023 <i>Number of Death Pregnant Mother, Maternal and Puerperal by District in Bombana Regency, 2023</i>	170
4.2.15	Jumlah Ibu Hamil dan Calon Pengantin/TT/ WUS yang diimunisasi Menurut Jenis Vaksin dan Kecamatan di Kabupaten Bombana, 2023 <i>Number of pregnancy and The Immunized Bride Candidate / TT/ WUS by Type of Vaccine and District in Bombana Regency, 2023</i>	171
4.2.16	Jumlah Murid Sekolah yang Diimunisasi Menurut Jenis Vaksin dan Kecamatan di Kabupaten Bombana, 2023 <i>Number of Pupils Immunized According to Vaccine type and District in Bombana Regency, 2023</i>	172
4.3	AGAMA	
	RELIGION	
4.3.1	Jumlah Penduduk Menurut Kecamatan dan Agama yang Dianut, 2023 <i>Population by District and Religion, 2023</i>	173
4.3.2	Jumlah Tempat Peribadatan Menurut Kecamatan, 2023 <i>Number of Places of Worship by District and Religion, 2023</i>	174
4.3.3	Banyaknya Calon Jamaah Haji yang Berangkat Menurut Kelompok Umur dan Jenis Kelamin di Kabupaten Bombana, 2023 <i>Amount of Hajj Pilgrim Candidate that Registered According to Age Group and Gender in Bombana Regency, 2023</i>	175
4.3.4	Banyaknya Calon Jamaah Haji yang Berangkat Menurut Kecamatan dan Jenis Kelamin di Kabupaten Bombana, 2023	

	<i>Amount of Hajj Pilgrim Candidate that Registered According to District and Gender in Bombana Regency, 2023</i>	176
4.4	KEMISKINAN	
	POVERTY	
4.4.1	Garis Kemiskinan dan Persentase Penduduk Miskin di Kabupaten Bombana 2016–2023 <i>Poverty Line and Percentage of Poor People in Bombana Regency, 2016–2023</i>	177
4.4.2	Indeks Kedalaman Kemiskinan dan Indeks Keparahan Kemiskinan di Kabupaten Bombana, 2019–2023 <i>Poverty Gap Index and Poverty Severity Index in Bombana Regency 2019–2023</i>	178
4.5	SOSIAL LAINNYA	
	OTHER SOCIAL	
4.5.1	Jumlah Surat Nikah yang Diterbitkan Menurut Kecamatan di Kabupaten Bombana, 2020-2023 <i>Number of Marriage Certificate Issued Published According to Subdistrict in Bombana Regency, 2020-2023</i>	179
4.5.2	Jumlah Tindak Pidana dan Persentase Penyelesaian Tindak Pidana Menurut Kepolisian Sektor di Kabupaten Bombana, 2021 - 2023 <i>Number of Crime and Percentage of Crime Clearance by Sector Police Office in Bombana Regency, 2021 - 2023</i>	180
4.5.3	Jumlah Kejadian Kecelakaan Lalu Lintas dan Jumlah Korbannya Menurut Tahun di Kabupaten Bombana, 2016-2023 <i>Number of Traffic Accidents and Number of Victims by Year in Bombana Regency, 2016- 2023</i>	182
4.5.4	Jumlah Kejadian Kecelakaan Lalu Lintas dan Jumlah Korbannya Menurut Bulan di Kabupaten Bombana, 2023 <i>Number of Traffic Accidents and Number of Victims by Month in Bombana Regency, 2023</i>	183
4.5.5	Jumlah Kejadian Kecelakaan Lalu Lintas dan Jumlah Korbannya Menurut Kecamatan di Kabupaten Bombana, 2023 <i>Number of Traffic Accidents and Number of Victims by District in Bombana Regency, 2023</i>	184

Tabel Table	Halaman Page	
4.5.6	Jumlah Kasus Gangguan Keamanan Menurut Kecamatan di Kabupaten Bombana, 2023 <i>Number of Security Trouble Cases by District in Bombana Regency, 2023</i>	185
4.5.7	Jumlah Akte Kelahiran Yang Diterbitkan Menurut Kecamatan di Kabupaten Bombana, 2019-2023 <i>Number Of Birth Certificate Published by District in Bombana Regency, 2019-2023</i>	186
4.5.8	Jumlah Kartu Tanda Pengenal (KTP) yang diterbitkan Menurut Kecamatan di Kabupaten Bombana, 2019-2023 <i>Number of Identity Card (KTP) published by District in Bombana Regency, 2019-2023</i>	187
4.5.9	Jumlah Sertifikat Tanah yang Diterbitkan Menurut Jenis Hak Atas Tanah di Kabupaten Bombana , 2019-2023 <i>Number of Land Certificate Published According to Kinds Certificate in Bombana, 2019-2023</i>	188
4.5.10	Luas Tanah yang Memiliki Sertifikat Kepemilikan Menurut Jenis Hak Atas Tanah dan Kecamatan di Kabupaten Bombana, 2023 <i>Total Area of Certified Land According to Kind of Certificate and District in Bombana Regency, 2023</i>	189
5.	PERTANIAN, KEHUTANAN, PETERNAKAN, DAN PERIKANAN/ AGRICULTURE, FORESTRY, LIVESTOCK, AND FISHERY	191
5.1	TANAMAN PANGAN FOOD CROPS	
5.1.1	Luas Lahan Sawah Menurut Kecamatan dan Jenis Pengairan di Kabupaten Bombana (Ha),2023 <i>Area of rice fields by District and Type of Irrigation in Bombana Regency (Ha), 2023</i>	205
5.1.2	Luas Lahan Pertanian Bukan Sawah Menurut Jenisnya Kecamatan di Kabupaten Bombana (Ha), 2023 <i>Area of Agriculture Non Rice Field by Kind of Field and District in Bombana Regency (Ha), 2023</i>	206
5.1.3	Luas Panen Padi Sawah dan Bukan Sawah Menurut Kecamatan di Kabupaten Bombana (Ha), 2023	

Tabel Table	Halaman Page
	<i>Harvested Area of Wetland and Dryland Paddy by District in Bombana Regency (Ha), 2023.....</i>
	208
5.1.4	<i>Luas Lahan Sawah dan Bukan Sawah Menurut Kecamatan (Ha) di Kabupaten Bombana, 2023 Rice Field and Non Rice Field Area According to District, 2023.....</i>
	209
5.1.5	<i>Luas Panen Jagung, Kedelai, Kacang Tanah, Kacang Hijau, Ubi Kayu, Ubi Jalar Menurut Kecamatan di Kabupaten Bombana (Ha), 2023 Harvested Area Maize, Soybean, Peanut, Mungbean, Cassava, and Sweet Potatoby District in Bombana Regency (Ha), 2023.....</i>
	210
5.1.6	<i>Luas Lahan Sawah dan Lahan Pertanian Lahan Kering Menurut Kecamatan dan Penggunaannya di Kabupaten Bombana (Ha),2023 Width of Rice Field and Dry Land agriculture According to District and Using in Bombana Regency (Ha), 2023.....</i>
	211
5.1.7	<i>Jumlah Beras Lokal yang Masuk Melalui Perum Bulog Menurut Bulan (Kg), 2022-2023 Number of Local Rice Incoming by Logistic by Month(Kg), 2022-2023</i>
	212
5.1.8	<i>Banyaknya Beras yang Masuk Melalui Perum Bulog Menurut Bulan dan Jenis KUD (Kg), 2023 Amount of Rice Supplying by Logistic Office According to Month and Village Cooperative Unit (Kg), 2023.....</i>
	213
5.2	HORTIKULTURA
	HORTICULTURE
5.2.1	<i>Luas Panen Tanaman Sayuran Menurut Kecamatan dan Jenis Tanaman (Ha), 2022 dan 2023 Harvested Area of Vegetables by District and Kind of Plant (Ha), 2022-2023.....</i>
	214
5.2.2	<i>Produksi Tanaman Sayuran Menurut Kecamatan dan Jenis Tanaman (Kwintal), 2022 dan 2023 Production of Vegetables by District and Kind of Plant (Quintal), 2022 and 2023.....</i>
	223
5.2.3	<i>Luas Panen Tanaman Sayuran dan Buah–Buahan Semusim Menurut Jenis Tanaman (Ha), 2020-2023</i>

Tabel Table	Halaman Page
	<i>Harvested Area of Seasonal Vegetables and Fruits by Kind of Plant (Ha), 2020-2023</i> 232
5.2.4	Produksi Tanaman Sayuran dan Buah–Buahan Semusim Menurut Jenis Tanaman (Kwintal), 2020-2023 <i>Production of Seasonal Vegetables and Fruits by Kind of Plant (Quintal), 2020-2023</i> 233
5.2.5	Luas Panen Tanaman Biofarmaka Menurut Kecamatan dan Jenis Tanaman (m ²), 2022 dan 2023 <i>Harvested Area of Medicinal Plants by District and Kind of Plant (m²), 2022 and 2023</i> 234
5.2.6	Produksi Tanaman Biofarmaka Menurut Kecamatan dan Jenis Tanaman (Kg), 2022 - 2023 <i>Production of Medicinal Plants by District and Kind of Plant (Kg), 2022 - 2023</i> 241
5.2.7	Luas Panen Tanaman Biofarmaka Menurut Jenis Tanaman (m ²), 2020-2023 <i>Harvested Area of Medicinal Plants by Kind of Plant (m²), 2020 - 2023</i> 248
5.2.8	Produksi Tanaman Biofarmaka Menurut Jenis Tanaman (kg), 2020-2023 <i>Production of Medicinal Plants by Kind of Plant (kg), 2020-2023</i> 249
5.2.9	Luas Panen Tanaman Hias Menurut Kecamatan dan Jenis Tanaman (m ²), 2022 dan 2023 <i>Harvested Area of Ornamental Plants by District and Kind of Plant (m²), 2022 and 2023</i> 250
5.2.10	Produksi Tanaman Hias Menurut Kecamatan dan Jenis Tanaman (Tangkai), 2022 dan 2023 <i>Production of Ornamental Plants by District and Kind of Plant (stalks), 2022 and 2023</i> 259
5.2.11	Luas Panen Tanaman Hias Menurut Jenis Tanaman (m ²), 2020-2023 <i>Harvested Area of Ornamental Plants by Kind of Plant (m²), 2020-2023</i> 268
5.2.12	Produksi Tanaman Hias Menurut Jenis Tanaman (tangkai), 2020-2023 <i>Production of Ornamental Plants by Kind of Plant (stalks), 2020-2023</i> 269

Tabel Table	Halaman Page	
5.2.13	Produksi Buah-buahan Menurut Kecamatan dan Jenis Tanaman (kwintal),2022 dan 2023 <i>Production of Fruits by District and Kind of Plant (quintal), 2022 and 2023</i>	270
5.2.14	Produksi Buah–Buahan dan Sayuran Tahunan Menurut Jenis Tanaman (ton), 2020-2023 <i>Production of Annual Fruits and Vegetables by Kind of Plant (ton), 2020-2023</i>	279
5.3	PERKEBUNAN	
	ESTATE CROPS	
5.3.1	Luas Areal Tanaman Perkebunan Menurut Kecamatan dan Jenis Tanaman (ha), 2022 dan 2023 <i>Planted Area of Estate Crops by District and Type of Crops (ha), 2022 and 2023</i>	280
5.3.2	Produksi Perkebunan Menurut Kecamatan dan Jenis Tanaman (ton), 2022 dan 2023 <i>Production of Estates by District and Type of Crops (ton), 2022 dan 2023</i>	285
5.3.3	Luas Areal Tanaman Perkebunan Rakyat Menurut Jenis Tanaman di Kabupaten Bombana (ha), 2022 dan 2023 <i>Planted Area of Smallholders Estates by Type of Crops in Bombana Regency (ha), 2022 and 2023</i>	290
5.3.4	Produksi Perkebunan Rakyat Menurut Jenis Tanaman di Kabupaten Bombana (ton), 2022 dan 2023 <i>Production of Smallholder Estate Crops by Type of Crops in Bombana Regency (ton), 2022 and 2023</i>	291
5.4	PETERNAKAN	
	LIVE STOCK	
5.4.1	Populasi Ternak Menurut Kecamatan dan Jenis Ternak (ekor) di Kabupaten Bombana Tahun 2023 <i>Livestock Population by Subdistrick and Kind of Livestock (heads) in Bombana Regency, 2023</i>	292
5.4.2	Populasi Unggas Menurut Kecamatan dan Jenis Unggas (ekor) di Kabupaten Bombana, 2023	

Tabel Table	Halaman Page
	294
	295
	296
5.5 PERIKANAN	
FISHERY	
5.5.1	297
5.5.2	298
5.5.3	300
5.5.4	301
5.5.5	302
5.5.6	303

5.5.7	Produksi dan Nilai Perikanan Budidaya Menurut Jenis Budidaya dan Jenis Ikan di Kabupaten Bombana, 2023 <i>Production and Value of Aquaculture by Type of culture and Type of Fish in Bombana Regency, 2023</i>	304
6.	INDUSTRI, PERTAMBANGAN, DAN ENERGI/INDUSTRY, MINING, AND ENERGY	305
6.1	INDUSTRI INDUSTRY	
6.1.1	Jumlah Perusahaan Industri Kecil dan Rumah Tangga, Tenaga Kerja, dan Nilai Investasi Menurut Klasifikasi Industri di Kabupaten Bombana, 2023 <i>Number of Establishments, Employees, and Investment Value of Manufacturing Industry by Industrial Classification in Bombana Regency, 2023</i>	313
6.1.2	Jumlah Perusahaan Industri Kecil dan Rumah Tangga, Tenaga Kerja, dan Nilai Investasi Menurut Kecamatan, 2023 <i>Number of Establishments, Labours, and Investasi of Manufacturing Industry by District, 2023</i>	314
6.1.3	Jumlah Perusahaan Industri Kecil dan Rumah Tangga, Tenaga Kerja, dan Nilai Investasi Menurut Jenis Industri di Kabupaten Bombana, 2023 <i>Number of Establishments, Labours, and Investment Value of Manufacturing Industry by Type of Industry in Bombana Regency, 2023</i>	315
6.2	ENERGI ENERGY	
6.2.1	Daya Terpasang, Produksi, dan Distribusi Listrik PT. PLN (Persero) pada PLN Wilayah Bombana, 2018–2023 <i>Installed Capacity, Production, and Distribution of Electricity of State Electricity Company at Branch Level in Bombana Regency, 2018–2023</i>	316

6.2.2	Jumlah Pelanggan, Daya Terpasang, Produksi Listrik, Listrik Terjual dan Nilai Penjualan Listrik Perusahaan Listrik Negara (PLN) Wilayah Bombana, 2020 – 2023 <i>Number of Customers, Installed Power, Electricity Production, Electricity Sold and The Value of Electricity Sales in State Electricity Company at Branch Level of Bombana, 2020 - 2023</i>	317
6.2.3	Jumlah Pelanggan, Daya Terpasang (VA), Jumlah Listrik Terjual, Serta Nilai Penjualan Listrik (Juta Rp) Perusahaan Listrik Negara Wilayah Kabupaten Bombana, 2018-2023 <i>Number of Customers, Installed Power (VA), The Number of Electricity Sold (kwh) and Electricity Sales Value (Million Rp) of State Electricity Company at Blanch lefef of Bombana Regency, 2018- 2023</i>	318
6.2.4	Jumlah Pelanggan Listrik , Listrik Terjual dan Nilai Penjualan Perusahaan Listrik Negara (PLN) wilayah Bombana Menurut Jenis Pengguna, 2023 <i>Number of Electricity Customer, Electric Power Sold, and VALUE of Sales in in State Electricity Company at Branch Level of Bombana by Kind of Customer, 2023</i>	319
6.2.5	Jumlah Pelanggan, Listrik yang Diproduksi, Listrik Terjual Serta Nilai Penjualan Listrik Menurut Bulan Tahun 2023 <i>Number of Customers, Electricity Produced, Electric Power Sold And Value of Electricity Sales by Month, 2023</i>	320
6.2.6	Jumlah Pelanggan, Volume dan Nilai Air yang Disalurkan PDAM Menurut Kecamatan, 2023 <i>Number of Customers, Volume and Value of Distributed Water by PDAM by District, 2023</i>	321
6.2.7	Jumlah Pelanggan, Volume dan Nilai Air yang Disalurkan PDAM Menurut Bulan, 2023 <i>Number of Customers, Volume and Value of Distributed Water by PDAM by Month, 2023</i>	322
6.2.8	Jumlah Pelanggan dan Air yang Disalurkan PDAM Menurut Pelanggan di Kabupaten Bombana, 2023 <i>The Number of Customer and Distributed Clean Water by PDAM by Type of Customers in Bombana Regency, 2023</i>	323

Tabel Table	Halaman Page
7. PARIWISATA/TOURISM	325
7.1 Jumlah Rumah Makan/Restoran Menurut Kecamatan, 2023 <i>Number of Restaurants by District, 2023</i>	331
7.2 Jumlah Akomodasi Hotel/Penginapan, Kamar, dan Tempat Tidur Menurut Kecamatan di Kabupaten Bombana, 2022 dan 2023 <i>Number of Hotel Accomodations/Lodging, Rooms, and Beds by District in Bombana Regency, 2022 and 2023</i>	332
7.3 Jumlah Kamar, Tempat Tidur, dan Tamu yang Meninap di Hotel/Penginapan di Kabupaten Bombana, 2023 <i>Number of Rooms, Beds, and Guests Staying in Hotel/Lodging in Bombana Regency, 2023</i>	333
7.4 Data Obyek dan Daya Tarik Pariwisata Kabupaten Bombana Tahun 2023 <i>Data of Tourism Object and Attraction in Bombana, 2023</i>	335
8. TRANSPORTASI DAN KOMUNIKASI/TRANSPORTATION AND COMMUNICATION	341
8.1 TRANSPORTASI TRANSPORTATION	
8.1.1 Panjang Jalan Menurut Tingkat Kewenangan Pemerintahan di Kabupaten Bombana (km), 2021–2023 <i>Length of Roads by Level of Government Authority in Bombana Regency (km), 2021–2023</i>	349
8.1.2 Panjang Jalan Menurut Jenis Permukaan Jalan di Kabupaten Bombana (km), 2021–2023 <i>Length of Roads by Type of Road Surface in Bombana Regency (km), 2021–2023</i>	350
8.1.3 Panjang Jalan Menurut Jenis Permukaan Jalan dan Tingkat Kewenangan Pemerintahan di Kabupaten Bombana (km), 2023 <i>Length of Roads by Type of Road Surface and Level of Government Authority in Bombana Regency (km), 2023</i>	351
8.1.4 Panjang Jalan Menurut Kondisi Jalan di Kabupaten Bombana (km), 2021–2023 <i>Length of Roads by Condition of Roads in Bombana Regency (km), 2021–2023</i>	352

Tabel Table	Halaman Page
8.1.5 Panjang Jalan Menurut Kondisi Jalan dan Tingkat Kewenangan Pemerintahan di Kabupaten Bombana (km), 2023 <i>Length of Roads by Condition of Roads and Level of Government Authority in Bombana Regency (km), 2023</i>	353
8.1.6 Jumlah Kendaraan Bermotor Menurut Jenisnya, 2021-2023 <i>Number of Motor Vehicles by Type, 2021-2023</i>	354
8.1.7 Jumlah Kendaraan Bermotor Menurut Kecamatan dan Jenis Kendaraan di Kabupaten Bombana, 2023 <i>Number of Motor Vehicles by District and Type of Vehicle in Bombana Regency, 2023</i>	355
8.1.8 Jumlah Kunjungan Kapal dan GRT Menurut Jenis Pelayaran di Kabupaten Bombana, 2023 <i>Number of Ship and GRT Visit by Type of Cruise in Bombana Regency, 2023</i>	356
8.1.9 Arus Penumpang yang Turun dan Naik Menurut Jenis Pelayaran di Kabupaten Bombana, 2023 <i>Passenger Flow Down and Up by Type of Cruise in Bombana Regency, 2023</i>	357
8.1.10 Bongkar Muat Barang Antar Pulau dan Kendaraan Bermotor Menurut Jenis Pelayaran di Kabupaten Bombana, 2023 <i>Loading and Unloading of Inter-island Goods and Motorcycles by Type of Cruise in Bombana Regency, 2023</i>	358
8.2 KOMUNIKASI COMMUNICATION	
8.2.1 Jumlah Kantor Pos Pembantu Menurut Kecamatan di Kabupaten Bombana, 2020–2023 <i>Number of Post Offices Subsidiaries by District in Bombana Regency, 2020–2023</i>	359
8.2.2 Jumlah Benda-Benda Pos yang Dikirim dan Diterima di Wilayah Pos Rumbia, 2023 <i>Number of Postal Items Sent and Received in Rumbia Post Office, 2023</i>	360
8.2.3 Jumlah Benda-Benda Pos yang Dikirim dan Diterima di Wilayah Pos Kabaena, 2023 <i>Number of Postal Items Sent and Received in Kabaena Post Office, 2023</i>	361

8.2.4	Jumlah Benda-Benda Pos yang Dikirim dan Diterima di Wilayah Pos Poleang, 2023 <i>Number of Postal Items Sent and Received in Poleang Post Office, 2023</i>	362
9.	PERBANKAN, KOPERASI, DAN HARGA-HARGA/BANKING, COOPERATIVE, AND PRICES	363
9.1	PERBANKAN BANKING	
9.1.1	Jumlah Bank di Kabupaten Bombana Menurut Kecamatan, 2023 <i>Number of Banks in Bombana Regency by District, 2023</i>	369
9.2	KOPERASI COOPERATIVE	
9.2.1	Jumlah Koperasi Aktif Menurut Kecamatan di Kabupaten Bombana, 2021–2023 <i>Number of Active Cooperative by District in Bombana Regency, 2021–2023</i>	370
9.2.2	Jumlah Koperasi, Anggota, Pengurus, dan Volume Usaha Menurut Kecamatan di Kabupaten Bombana, 2023 <i>Number of Cooperation, Members, Stewards, and Asset Scale by District in Bombana Regency, 2023</i>	371
9.3	HARGA - HARGA PRICES	
9.3.1	Harga Eceran Beberapa Jenis Bahan Kebutuhan Pokok di Kabupaten Bombana (Rupiah/Satuan), 2023 <i>Retail Prices of Several Types Commodities in Bombana Regency (Rupiah/Unit), 2023</i>	372
10.	PENGELUARAN PENDUDUK/POPULATION EXPENDITURE	383
10.1	Rata-rata Pengeluaran per Kapita Sebulan Menurut Kelompok Komoditas di Kabupaten Bombana (rupiah), 2022 dan 2023 <i>Monthly Average Expenditure per Capita by Commodity Group in Bombana Regency (rupiah), 2022 and 2023</i>	388

Tabel Table		Halaman Page
10.2	Rata-rata Konsumsi kalori Perkapita Sehari yang lalu menurut Kelompok Makanan di Kabupaten Bombana (kkal), 2022 dan 2023 <i>Average Consumption of Calories Per Capita Per Day by Food Group in Bombana Regency (kcal), 2022 and 2023</i>	389
10.3	Rata-rata Konsumsi Protein per Kapita Seminggu Menurut Kelompok Makanan di Kabupaten Bombana (gram), 2022 dan 2023 <i>Average Consumption of Protein Per Capita Per Week by Food Group in Bombana Regency (gram), 2022 and 2023</i>	390
11.	PERDAGANGAN/TRADE	391
11.1	Jumlah Sarana Perdagangan Menurut Jenisnya di Kabupaten Bombana, 2020–2023 <i>Number of Trading Facilities by Type of Facility in Bombana Regency, 2020–2023</i>	398
11.2	Jumlah Pedagang Besar, Pedagang Menengah dan Pedagang Kecil/Eceran menurut Kecamatan di Kabupaten Bombana, 2023 <i>Number of Grosir Wholesaler, Medium Trader and Small Trader by District in Bombana regency, 2023</i>	399
11.3	Volume dan Nilai Perdagangan Antar Pulau Hasil Sektor Pertanian di Kabupaten Bombana, 2022-2023 <i>Volume and Value of Inter-Island Trading of Agricultural in Bombana Regency Product, 2022-2023</i>	400
11.4	Volume dan Nilai Perdagangan Antar Pulau Hasil Pertanian Tanaman Pangan di Kabupaten Bombana, 2022-2023 <i>Volume and Value of Inter-island Trading of Food Crops in Bombana Regency, 2022-2023</i>	401
11.5	Volume dan Nilai Perdagangan Antar Pulau Hasil Perkebunan di Kabupaten Bombana, 2022-2023 <i>Volume and Value of Inter-Island Trading of Agricultural in Bombana Regency Product, 2022-2023</i>	402
11.6	Volume dan Nilai Perdagangan Antar Pulau Hasil Peternakan Tahun 2022 dan 2023 <i>Volume and Value of Inter-Island Trading of Livestock Product, 2022 - 2023</i>	403

Tabel Table	Halaman Page	
11.7	Volume dan Nilai Perdagangan Antar Pulau Hasil Perikanan Tahun 2022-2023 <i>Volume (Ton) and Value of Inter-Island Trading (Rp. 000,-) Fisheries Product, 2022-2023.....</i>	404
11.8	Jumlah Pasar Dirinci Menurut Jenisnya dan Kecamatan, 2023 <i>Amount of Market Specified by Type and District, 2023.....</i>	406
11.9	Jumlah Toko dan Kios/Warung Menurut Kecamatan, 2023 <i>Amount of Shops and Minishops by District, 2023.....</i>	407
12.	SISTEM NERACA REGIONAL/SYSTEM OF REGIONAL ACCOUNTS	409
12.1.	Produk Domestik Regional Bruto Atas Dasar Harga Berlaku Menurut Lapangan Usaha di Kabupaten Bombana (miliar rupiah), 2019–2023 <i>Gross Regional Domestic Product at Current Market Prices by Industry in Bombana Regency (billions rupiahs), 2019–2023.....</i>	423
12.2	Produk Domestik Regional Bruto Atas Dasar Harga Konstan 2010 Menurut Lapangan Usaha di Kabupaten Bombana (miliar rupiah), 2019–2023 <i>Gross Regional Domestic Product at 2010 Constant Market Prices by Industry in Bombana Regency (billions rupiahs), 2019–2023.....</i>	425
12.3	Distribusi Persentase Produk Domestik Regional Bruto Atas Dasar Harga Berlaku Menurut Lapangan Usaha di Kabupaten Bombana, 2019–2023 <i>Percentage Distribution of Gross Regional Domestic Product at Current Market Prices by Industry in Bombana Regency, 2019–2023...</i>	427
12.4	Laju Pertumbuhan Produk Domestik Regional Bruto Atas Dasar Harga Konstan 2010 Menurut Lapangan Usaha di Kabupaten Bombana (persen), 2019–2023 <i>Growth Rate of Gross Regional Domestic Product at 2010 Constant Market Prices by Industry in Bombana Regency (percent), 2019–2023</i>	429
12.5	Produk Domestik Regional Bruto Atas Dasar Harga Berlaku Menurut Jenis Pengeluaran di Kabupaten Bombana (juta rupiah), 2019–2023 <i>Gross Regional Domestic Product at Current Market Prices by Type of Expenditure in Bombana Regency (million rupiahs), 2019–2023.....</i>	431

Tabel Table	Halaman Page	
12.6	Produk Domestik Regional Bruto Atas Dasar Harga Konstan 2010 Menurut Jenis Pengeluaran di Kabupaten Bombana (juta rupiah), 2019–2023 <i>Gross Regional Domestic Product at 2010 Constant Market Prices by Type of Expenditure in Bombana Regency (million rupiahs), 2019–2023</i>	432
12.7	Distribusi Persentase Produk Domestik Regional Bruto Atas Dasar Harga Berlaku Menurut Pengeluaran, 2019 - 2023 <i>Percentage Distribution of Gross Regional Domestic Product at Current Prices by Expenditure, 2019 - 2023</i>	433
12.8	Laju Pertumbuhan Produk Domestik Regional Bruto Atas Dasar Harga Konstan 2010 Menurut Pengeluaran, 2019 - 2023 <i>Growth rate of Gross Regional Domestic Product at 2010 Constant Prices by Expenditure, 2019 - 2023</i>	434
13.	PERBANDINGAN ANTAR KABUPATEN/ REGENCY/MUNICIPAL COMPARISON	435
13.1	Jumlah Penduduk Menurut Kabupaten/Kota di Provinsi Sulawesi Tenggara (ribu), 2020-2024 <i>Population by Regency/Municipality in Sulawesi Tenggara Province (thousand), 2020-2024</i>	441
13.2	Laju Pertumbuhan Produk Domestik Regional Bruto Atas Dasar Harga Konstan 2010 Menurut Kabupaten/Kota di Provinsi Sulawesi Tenggara (persen), 2020–2023 <i>Rate of Growth of Gross Regional Domestic Products at Constant 2010 Prices by Regency/Municipality in Sulawesi Tenggara Province(percent), 2020–2023</i>	442
13.3	Persentase Penduduk Miskin Menurut Kabupaten/Kota di Provinsi Sulawesi Tenggara(persen), 2019–2023 <i>Percentage of Poor Population by Regency/Municipality in Sulawesi Tenggara Province(percent), 2019–2023</i>	443
13.4	Indeks Kedalaman Kemiskinan (P1) Menurut Kabupaten/ Kota di Provinsi Sulawesi Tenggara, 2019-2023 <i>Poverty Gap Index (P1) by Regency/Municipality in Sulawesi Tenggara Province 2019-2023</i>	444
13.5	Indeks Kedalaman Kemiskinan (P2) Menurut Kabupaten/ Kota di Provinsi Sulawesi Tenggara, 2019-2023	

Tabel Table		Halaman Page
	<i>Poverty Gap Index (P2) by Regency/Municipality in Sulawesi Tenggara Province, 2019-2023.....</i>	445
13.6	Garis Kemiskinan Menurut Kabupaten/Kota di Provinsi Sulawesi Tenggara (Rupiah per Kapita per Bulan), 2019-2023 <i>Poverty Line by Regency/Municipality in Sulawesi Tenggara Province (Rupiah per Capita per Month), 2019/2023.....</i>	446
13.7	Indeks Pembangunan Manusia Menurut Kabupaten/ Kota di Provinsi Sulawesi Tenggara, 2019–2023 <i>Human Development Index by Regency/Municipality in Sulawesi Tenggara Province, 2019–2023.....</i>	447
13.8	Tingkat Pengangguran Terbuka Menurut Kabupaten/ Kota di Sulawesi Tenggara (Persen), 2019-2023 <i>Open Unemployment Rate by Regency/Municipality in Sulawesi Tenggara(Percent), 2019-2023.....</i>	448
13.9	Indeks Kemahalan Konstruksi Kabupaten/Kota Provinsi Sulawesi Tenggara, 2022-2023 <i>Construction Price Index by Regency/Municipality in Sulawesi Tenggara Province, 2022-2023.....</i>	449

DAFTAR GAMBAR/LIST OF FIGURES

Gambar Figure		Halaman Page
1.1	Luas Daerah menurut Kecamatan di Kabupaten Bombana, 2023 <i>Total Area of Subdistric in Bombana Regency, 2023</i>	9
1.2	Banyaknya Hari Hujan Menurut Bulan dan Pos Hujan (mm3), 2023 <i>Number of Rainy Days by Month and Rainfall Recorder Station, 2023</i> ..	10
2.1	Jumlah Anggota Dewan Perwakilan Rakyat Daerah Menurut Partai Politik di Kabupaten Bombana, 2023 <i>Number of Regional Representative Council Members by Political Parties in Bombana Regency, 2023</i>	33
2.2	Jumlah Pegawai Negeri Sipil Menurut Tingkat Pendidikan dan Jenis Kelamin di Kabupaten Bombana, Desember 2023 <i>Number of Civil Servants by Occupation and Gender in Bombana Regency, December 2023</i>	34
3.1	Jumlah Penduduk Menurut Kecamatan, 2023 <i>Total Population According to District, 2023</i>	91
3.2	Persentase Pengangguran Terbuka Umur 15 Tahun Keatas Menurut Jenis Kelamin, 2023 <i>Percentage of Unemployment aged 15 Above by Sex, 2023</i>	92
4.1	Angka Partisipasi Sekolah (APS) Kabupaten Bombana, 2023 <i>School Enrolment Rate in Bombana Regency, 2023</i>	114
4.2	Penyakit dengan Jumlah Kasus Terbesar di Kabupaten Bombana, 2023 <i>Top Diseases in Bombana Regency, 2023</i>	115
5.1	Luas Lahan Sawah Menurut Kecamatan dan Jenis Pengairan di Kabupaten Bombana (Ha),2023 <i>Area of rice fields by District and Type of Irrigation in Bombana Regency (Ha), 2023</i>	203
5.2	Populasi Ternak Menurut Jenisnya (ekor) di Kabupaten Bombana, 2020 - 2023	

Gambar Figure		Halaman Page
	<i>Livestock Population by Type (heads) in Bombana Regency, 2020-2023</i>	204
6.1	Jumlah Perusahaan dan Tenaga Kerja Menurut Klasifikasi Industri di Kabupaten Bombana, 2023 <i>Number of Establishments and Employees by Industrial Classification in Bombana regency, 2023</i>	311
6.2	Jumlah Pelanggan PLN Menurut Bulan di Kabupaten Bombana, 2023 <i>Number of Customers by Month in Bombana Regency, 2023</i>	312
7.1	Jumlah Rumah Makan/Restoran Menurut Kecamatan, 2023 <i>Number of Restaurants by District, 2023</i>	329
7.2	Jumlah Akomodasi Hotel/Penginapan Menurut Kecamatan di Kabupaten Bombana, 2023 <i>Number of Hotel Accomodations/Lodging by District in Bombana Regency, 2023</i>	330
8.1	Panjang Jalan Kabupaten Menurut Jenis Permukaan Jalan di Kabupaten Bombana (km), 2021–2023 <i>Length of Regency Roads by Type of Road Surface in Bombana Regency (km), 2021–2023</i>	347
8.2	Jumlah Truck Menurut Kecamatan, 2021 -2023 <i>Number of Truck by District, 2021 - 2023</i>	348
9.1	Jumlah Bank di Kabupaten Bombana Menurut Kecamatan, 2023 <i>Number of Banks in Bombana Regency by District, 2023</i>	367
9.2	Jumlah Koperasi Aktif Menurut Kecamatan di Kabupaten Bombana, 2021–2023 <i>Number of Active Cooperative by District in Bombana Regency, 2021–2023</i>	368
10.1	Persentase Rata-rata Pengeluaran per Kapita Sebulan Menurut Kelompok Komoditas, 2023 <i>Percentage of Monthly Average Expenditure per Capita by Commodity Group, 2023</i>	386

Gambar Figure		Halaman Page
10.2	Persentase Rata-rata Konsumsi kalori Perkapita Sehari yang lalu (kkal) menurut Kelompok Makanan, 2023 <i>Percentage of Average Consumption of Calories Per Capita Per Day by Food Group, 2023</i>	387
11.1	Jumlah Sarana Perdagangan Menurut Jenisnya di Kabupaten Bombana, 2020–2023 <i>Number of Trading Facilities by Type of Facility in Bombana Regency, 2020–2023</i>	396
11.2	Jumlah Pedagang Besar, Pedagang Menengah dan Pedagang Kecil/Eceran menurut Kecamatan di Kabupaten Bombana, 2023 <i>Number of Grosir Wholesaler, Mendium Trader and Small Trader by District in Bombana regency, 2023</i>	397
12.1	Produk Domestik Regional Bruto Atas Dasar Harga Berlaku Menurut Lapangan Usaha di Kabupaten Bombana (miliar rupiah), 2023 <i>Gross Regional Domestic Product at Current Market Prices by Industry in Bombana Regency (billion rupiahs), 2023</i>	421
12.2	Laju Pertumbuhan Produk Domestik Regional Bruto Atas Dasar Harga Konstan 2010 Menurut Lapangan Usaha di Kabupaten Bombana (persen), 2019–2023 <i>Growth Rate of Gross Regional Domestic Product at 2010 Constant Market Prices by Industry in Bombana Regency, (percent) 2019 - 2023</i> .	422
13.1	Jumlah Penduduk Menurut Kabupaten di Provinsi Sulawesi Tenggara (ribu), 2024 <i>Population by Regency/Municipality in Sulawesi Tenggara Province (thousand), 2024</i>	439
13.2	Indeks Pembangunan Manusia Menurut Kabupaten/ Kota di Provinsi Sulawesi Tenggara, 2023 <i>Human Development Index by Regency/Municipality in Sulawesi Tenggara Province, 2023</i>	440

PENJELASAN UMUM/EXPLANATORY NOTES

Tanda-tanda, satuan-satuan, dan lain-lainnya yang digunakan dalam publikasi ini adalah sebagai berikut:

Symbols, measurement units, and acronyms which are used in this publication, are as follows:

1. TANDA-TANDA/SYMBOLS

Data tidak tersedia/ <i>Data not available</i>	: ...
Tidak ada atau nol / <i>Null or zero</i>	: -
Data dapat diabaikan/ <i>Data negligible</i>	: ~0
Tanda decimal/ <i>Decimal point</i>	: ,
Data tidak dapat ditampilkan/ <i>Not applicable</i>	: NA
Angka estimasi/ <i>Estimated figures</i>	: e
Angka diperbaiki/ <i>Revised figures</i>	: r
Angka sementara/ <i>Preliminary figures</i>	: *
Angka sangat sementara/ <i>Very preliminary figures</i>	: **
Angka sangat sangat sementara/ <i>Very very preliminary figures</i>	: ***

2. SATUAN/UNITS

barel/ <i>barrel</i>	: 158,99 liter/ <i>litres</i> = 1/6,2898 m ³
hektare (ha)/ <i>hectare (ha)</i>	: 10.000 m ²
kilometer (km)/ <i>kilometres (km)</i>	: 1.000 meter/ <i>meters (m)</i>
knot/ <i>knot</i>	: 1,8523 km/jam (<i>km/hour</i>)
kuintal/ <i>quintal</i>	: 100 kg
KWh	: 1.000 Watt hour
MWh	: 1.000 KWh
liter (untuk beras)/ <i>litre (for rice)</i>	: 0,80 kg
MMSCF	: 1/35,3 m ³
metrik ton (m.ton)/ <i>metric ton (m. ton)</i>	: 0,98421 long ton = 1.000 kg
ons/ <i>ounce</i>	: 28,31 gram/ <i>grams</i>
ton	: 1.000 kg

Satuan lain: buah, dus, butir, helai/lembar, kaleng, batang, pulsa, ton kilometer (ton-km), jam, menit, persen (%).

Other units: unit, pack, pieces, sheet, tin, pulse, ton-kilometres(ton-km), hour, minute, percent (%).

Perbedaan angka di belakang koma disebabkan oleh pembulatan angka.

The difference in decimal numbers is caused by rounding.

DAFTAR SINGKATAN/ LIST OF ABBREVIATIONS

SI	: Stasiun Iklim
SIMPK	: Stasiun Meteorologi Pertanian Khusus
t.t	: Tempat tidur
BCG	: Bacillus Calmette Guerin
DPT	: Difteri, Pertusis, Tetanus
TT	: Tetanus Toxoid
IOT	: Industri Obat Tradisional/ <i>Traditional Medicine Industry</i>
IKOT	: Industri Kecil Obat Tradisional/ <i>Traditional Medicine Small</i>
Alkes	: Alat kesehatan/ <i>Health Kits</i>
PKRT	: Perbekalan Kesehatan Rumah tangga/ <i>Household Health Logistics</i>
Kompl	: Komplemen/ <i>Complement</i>
IRTP	: Industri Pangan Produksi Rumah Tangga/ <i>Foods Home Industry</i>
PBF	: Pedagang Besar Farmasi/ <i>Pharmacy Whole-seller</i>
GFK	: Gudang Farmasi Kab/Kota/Regency/ <i>Municipality Pharmacy Warehouse</i>
RB	: Rumah Bersalin/ <i>Delivery House</i>
Pustu	: Puskesmas pembantu/ <i>Auxiliary Public Health Center</i>
BP	: Balai Pengobatan/ <i>Polyclinic</i>
TPS	: Tempat Pembuangan Sementara / <i>landfill</i>
Jamkesmas	: Jaminan kesehatan masyarakat miskin/ <i>Poor public health insurance</i>
PJKMU	: Program Jaminan Kesehatan Masyarakat Umum
SIUP	: Surat Ijin Usaha Perdagangan/ <i>Trading Permission Letter</i>
TDP	: Tanda Daftar Perusahaan/ <i>Company Registration Identity</i>
API	: Angka Pengenal Importir/ <i>Importer's Identity Number</i>

Statistik Kunci, 2021–2023

Key Statistics, 2021–2023

Rincian/Description	Satuan/Unit	2021	2022	2023
(1)	(2)	(3)	(4)	(5)
SOSIAL/SOCIAL				
Penduduk ¹ /Population ¹	ribu/thousands	152,86	155,51	158,11
Laju Pertumbuhan Penduduk ¹ /Population Growth ¹	%	1,80	1,77	1,73
Angka Harapan Hidup ^{1-e} /Life Expectancy Rate ¹	tahun/years	69,09	69,20	70,88
Angka Melek Huruf Usia 15+ /Literacy Rate Aged 15+	%			
Tingkat Partisipasi Angkatan Kerja -TPAK ² Labour Force Participation Rate-LFPR ²	%	72,77	68,30	67,75
Tingkat Pengangguran Terbuka-TPT ² Unemployment Rate-UR ²	%	3,17	1,47	1,16
Penduduk Miskin ³ /Poor People ³	ribu/thousands	19,73	19,21	20,52
Persentase Penduduk Miskin ³ Percentage of Poor People ³	%	10,76	10,26	10,73
Indeks Pembangunan Manusia-IPM ⁴ Human Development Index ⁴	—	66,93	67,49	68,12
EKONOMI/ECONOMIC				
Produk Domestik Regional Bruto (PDRB) Harga Berlaku ⁵ Gross Regional Domestic Bruto (GRDP) at Current Price ⁵	triliun rupiah trillion rupiahs	6.913,33	7.780,30	8.557,37
Laju Pertumbuhan Ekonomi ⁶ /Economic Growth ⁶	%	3,49	5,11	4,26

Catatan/Notes: ¹ Data bersumber dari hasil Proyeksi Penduduk 2020-2035 Hasil Sensus Penduduk 2020/The data are sourced from the result of Population Projection 2020-2035 based on Population Census 2020.

² Kondisi Agustus/Condition at August

³ Kondisi Maret/Condition at March

⁴ Sejak tahun 2010, IPM dihitung dengan metode baru. Komponen IPM metode baru adalah angka harapan hidup saat lahir, harapan lama sekolah, rata-rata lama sekolah, dan pengeluaran per kapita. Penyesuaian Umur Harapan Hidup dari hasil Long-Form SP2020 /Since 2010, HDI was calculated using new method. New HDI component are life expectancy at birth, expected years of schooling, means years of schooling, and expenditure per capita

⁵ Mulai tahun 2010 mengadopsi System of National Account 2008 (SNA 2008)/Since 2010 is in line with System of National Account 2008 (SNA 2008)

⁶ Menggunakan tahun dasar 2010 (2010=100)/Using 2010 base year (2010=100)


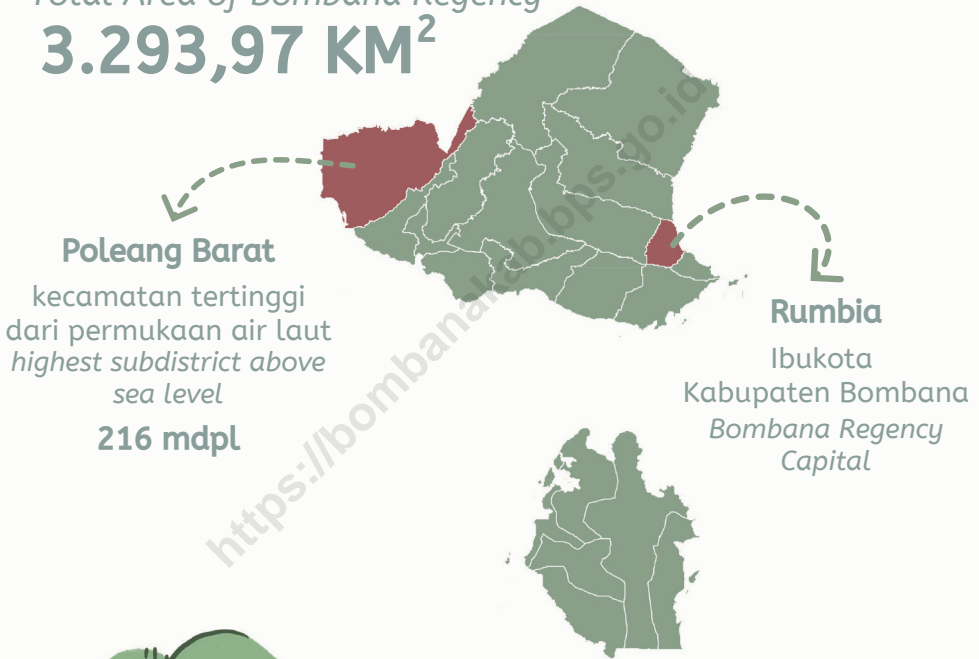
BAB 1

GEOGRAFI DAN IKLIM GEOGRAPHY AND CLIMATE

Luas Wilayah Kabupaten Bombana, 2023

Total Area of Bombana Regency

3.293,97 KM²

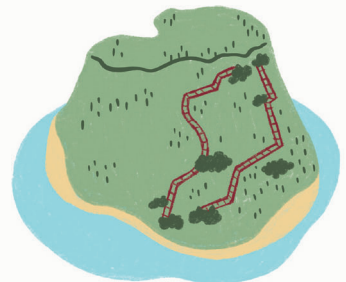


**13 pulau berpenghuni &
12 pulau tidak berpenghuni**

*13 inhabited island and
12 uninhabited island*

**Terdapat 25 pulau yang tersebar
di Kabupaten Bombana**

*There are 25 islands spread
across Bombana Regency*



PENJELASAN TEKNIS

1. Kabupaten Bombana adalah salah satu kabupaten di Provinsi Sulawesi Tenggara yang terletak di kepulauan Jazirah Tenggara pulau Sulawesi. Apabila ditinjau dari peta Kabupaten Bombana, secara geografis terletak dibagian selatan garis khatulistiwa, memanjang dari utara ke selatan diantara $4^{\circ}22'59,4'' - 5^{\circ}28'26,7''$ Lintang Selatan (sepanjang ± 180 km) dan membentang dari Barat ke Timur diantara $121^{\circ}27'46,7'' - 122^{\circ}09'9,4''$ Bujur Timur (sepanjang ± 154 km).
2. Wilayah Kabupaten Bombana dibelahan Utara berbatasan dengan Kabupaten Kolaka, Kabupaten Kolaka Timur dan Kabupaten Konawe Selatan, di sebelah Selatan berbatasan dengan Kabupaten Buton Tengah, di sebelah Timur berbatasan dengan Kabupaten Muna, Kabupaten Muna Barat dan Kabupaten Buton Tengah, serta sebelah Barat berbatasan dengan Teluk Bone.
3. Kabupaten Bombana memiliki luas Daerah daratan seluas $\pm 3.293,97$ km² atau 329.397 ha, dimana daerah perairan laut diperkirakan seluas $\pm 11.837,31$ km². Saat ini, Kabupaten Bombana terdiri dari 22 wilayah Kecamatan. Kecamatan yang terdapat di pulau Sulawesi yaitu : Kecamatan Rumbia, Kecamatan Mata Oleo, Kecamatan Rumbia Tengah, Kecamatan Rarowatu, Kecamatan Rarowatu Utara, Kecamatan Lantari Jaya, Kecamatan

TECHNICAL NOTES

1. *Bombana is one of regency in Sulawesi Tenggara Province located in the south-east peninsula of Sulawesi Island. If view of Bombana Regency's map, it is located in south of equator line, geographically. It stretched of North to South between $4^{\circ}22'59,4'' - 5^{\circ}28'26,7''$ South Latitude (along ± 180 km) and from West to East between $121^{\circ}27'46,7'' - 122^{\circ}09'9,4''$ East Longitude (along ± 154 km).*
2. *North of Bombana is bordered by Kolaka Regency, Kolaka Timur Regency and Konawe Selatan Regency it's bounded by Buton Tengah Regency, in East side bounded by Muna Regency, Muna Barat Regency and Buton Tengah Regency and bordered by Gulf of Bone in West.*
3. *Land area of Bombana Regency is about $3,293.97$ km² or $329,397$ hectare and waters territorial is about $11,837.31$ km². Recently, Bombana consists of 22 Subdistricts, i.e. The Subdistricts in Sulawesi Island, i.e.: Rumbia District, Mata Oleo District, Rumbia Tengah District, Rarowatu District, Rarowatu Utara District, Lantari Jaya District, Mata Usu District, Poleang Timur District, Poleang Utara District, Poleang Selatan District, Poleang Tenggara District, Poleang*

Mata Usu, Kecamatan Poleang Timur, Kecamatan Poleang Utara, Kecamatan Poleang Selatan, Kecamatan Poleang Tenggara, Kecamatan Poleang, Kecamatan Poleang Barat, Kecamatan Tontonunu, Kecamatan Poleang Tengah. Kecamatan yang terdapat di kepulauan yaitu : Kecamatan Kepulauan Masaloka Raya, Kecamatan Kabaena, Kecamatan Kabaena Utara, Kecamatan Kabaena Selatan, Kecamatan Kabaena Barat, Kecamatan Kabaena Timur, Kecamatan Kabaena Tengah

District, Poleang Barat District, Tontonunu District, Poleang Tengah District. The Subdistricts in island, i.e.: Masaloka Raya District, Kabaena District, Kabaena Utara District, Kabaena SelatanSubdistrict, Kabaena Barat District, Kabaena TimurSubdistrict, Kabaena Tengah District.

4. Kecamatan yang paling luas daerahnya adalah Kecamatan Lantari Jaya dengan luas 388,81 km² atau 11,80 persen terhadap total luas daerah Kabupaten Bombana. Sedangkan Kecamatan yang paling kecil daerahnya adalah Kecamatan Kepulauan Masaloka Raya dengan luas hanya 2,81 km² atau 0,09 persen dari total luas Kabupaten Bombana.
5. Data Potensi Desa (PODES) merupakan satu-satunya sumber data kewilayahan yang muatannya beragam dan memberi gambaran tentang situasi pembangunan suatu wilayah (regional). Badan Pusat Statistik (BPS) telah melakukan pendataan PODES sejak tahun 1980. Pada dekade 1990-2003 pengumpulan data PODES dilakukan bersamaan dengan penyelenggaraan sensus: Sensus Penduduk, Sensus Pertanian, dan Sensus Ekonomi.

4. *The most width District is Lantari Jaya by 388,81 km² or 11,80 percent of Bombana Regency total area. Whereas, the most little District is Kepulauan Masaloka Raya is only 2,81 km² or 0,09 percent of Bombana Regency.*
5. *Village Potential (PODES) data is the only one source of regional data consisting of various information and providing a picture of development progress in a region. BPS-Statistik Indonesia has already recorded village potential data since 1980. Within 1990-2003 decade, the activity of PODES data collection is carried out prior to three census activities: Population census, Agricultural census, Economic census.*

Sejak tahun 2008 kegiatan PO-DES dilaksanakan secara independen terlepas dari kegiatan sensus, kecuali adanya pertanyaan-pertanyaan terkait persiapan suatu sensus yang dikemas dalam kuesioner modul.

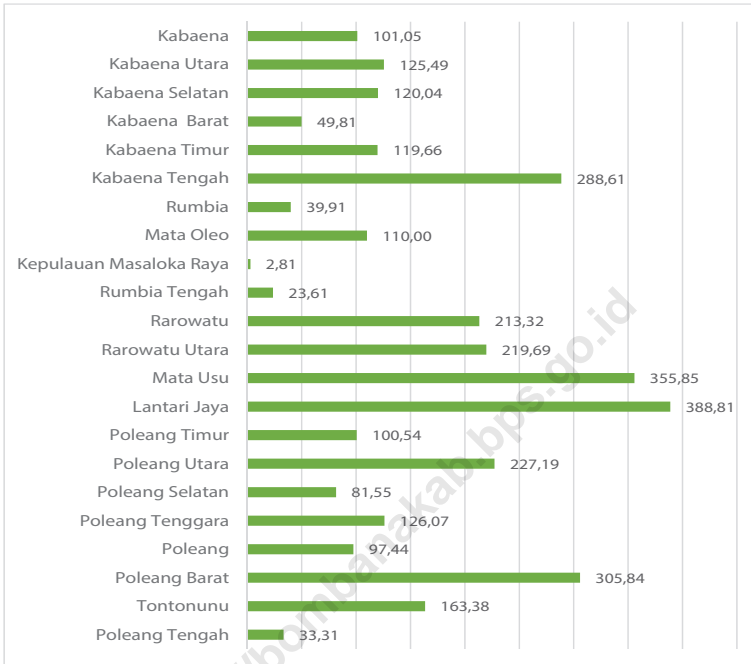
Since 2008 PODES has been carried out independently from the implementation of census activities, except for some variables that related to preparation of census in Modul Questionnaire.

6. Pencacahan PODES dilakukan terhadap seluruh desa/kelurahan di seluruh Indonesia, termasuk Unit Permukiman Transmigrasi (UPT) dan Permukiman Masyarakat Tertinggal (PMT) yang masih dibina oleh departemen terkait.
 7. Pengumpulan data PODES dilakukan secara sensus (*complete enumeration*). Pencacahan dilakukan melalui wawancara langsung oleh petugas pencacah terhadap kepala desa/lurah, staf yang ditunjuk atau nara sumber lain yang relevan.
 8. Desa pesisir/tepi laut adalah desa/kelurahan termasuk nagari atau lainnya yang memiliki wilayah yang berbatasan langsung dengan garis pantai/laut (atau merupakan desa pulau) dengan sumber kehidupan rakyatnya sebagian besar tergantung pada potensi laut.
 9. Desa bukan pesisir adalah desa/kelurahan termasuk nagari atau lainnya yang tidak berbatasan langsung dengan laut atau tidak mempunyai pesisir. Desa bukan pesisir terdiri atas: desa lembah/Daerah Aliran Sungai (DAS), desa lereng/punggungan bukit, dan desa dataran.
6. *PODES enumeration is conducted in the entire villages in Indonesia including Transmigration Resettlement Unit (UPT) and Remote Ethnic Society Resettlement (PMT) under related department.*
 7. *The collection of PODES data was conducted by a census method (complete enumeration). The enumeration was undertaken by interviewing directly to village head or staff member of village office entrusted to answer.*
 8. *Off-shore village is a village which has a portion area in the border of beach/coast/seashore or classified as island village, with the majority of people's life depending in sea potential.*
 9. *Non off-shore village is a village which has no portion area bordering beach/coast/seashore. Non off-shore village consist of valley village/river basin area, hilly village, and flat village.*

10. Desa lembah/daerah aliran sungai (DAS) adalah desa/kelurahan termasuk nagari yang wilayahnya sebagian besar merupakan daerah cekungan/lego-kan disekitar aliran sungai atau berada di antara dua buah gunung/bukit.
 11. Desa lereng/punggung bukit adalah desa/kelurahan termasuk nagari yang wilayahnya sebagian besar berada di lereng/punggung bukit atau gunung.
 12. Desa dataran adalah desa/kelurahan/ lainnya yang sebagian besar wilayahnya rata/datar.
 13. Keadaan Iklim
10. *Valley village/river basin area is a village with the largest part of the village being the valley or river basin or the area between two mountains/hills.*
 11. *Hilly village is a village with the largest part of the village being the hilly area or the mountain.*
 12. *Flat village is a village with the largest part of the village being a flat contour.*
 13. *Climate Condition*

Data mengenai keadaan iklim di wilayah Kabupaten Bombana diperoleh dari laporan Dinas Pertanian Kabupaten Bombana, yang diwakili oleh stasiun pencatat Hujan (Pos Hujan) Kabaena, Pos Hujan Kabaena Timur, Pos Hujan Lantari Jaya, Pos Hujan Poleang Timur/Poleang Utara, dan Pos Hujan Poleang.

This chapter presented about Bombana Regency climate condition based on Agriculture Agency report. It's recording at Kabaena, Kabaena Timur, Lantari Jaya, Poleang Timur/Poleang Utara, and Poleang Rainfall Recorder Station.

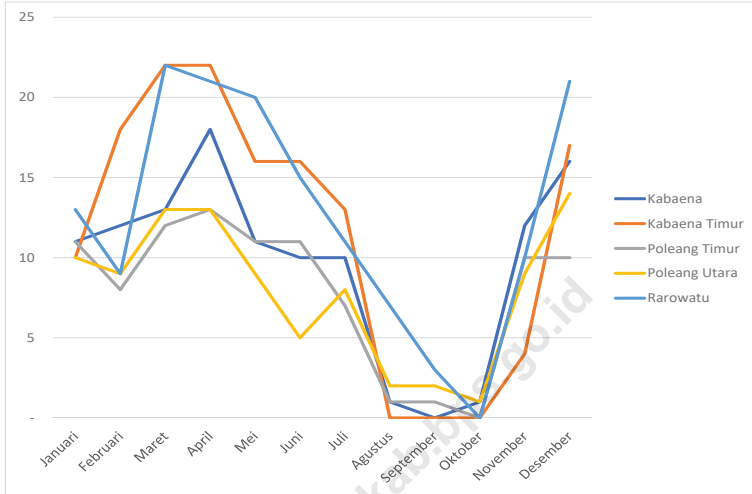


Catatan/Note: Berdasarkan Keputusan Menteri Dalam Negeri Nomor 100.1.1-6117 Tahun 2022/Based on Minister Decision of Home Affairs Regulation Number 100.1.1-6117/2022

Sumber/Source: Kementerian Dalam Negeri/Ministry of Home Affairs

Gambar 1.1
Figures

Luas Daerah menurut Kecamatan di Kabupaten Bombana, 2023
Total Area of Subdistrict in Bombana Regency, 2023



Sumber/Source : BPP Kecamatan Kabaena, Kabaena Timur, Poleang Timur, Poleang Utara dan Rarowatu / Agriculture Extension Centre of Kabaena, Kabaena Timur, Poleang Timur, Poleang and Rarowatu District

Gambar 1.2 Banyaknya Hari Hujan Menurut Bulan dan Pos Hujan (mm³), 2023
Number of Rainy Days by Month and Rainfall Recorder Station, 2023

1.1 KEADAAN GEOGRAFI GEOGRAPHY CONDITION

Tabel 1.1.1 Luas Daerah, Persentase terhadap Luas Kabupaten dan Jumlah Pulau Menurut Kecamatan, 2023
Total Area, Percentage to Regency Area and Number of Islands by District, 2023

Kecamatan <i>District</i>	Ibukota Kecamatan <i>Capital of District</i>	Luas Total Area (km ²)
(1)	(2)	(3)
Kabaena	Teomokole	101,05
Kabaena Utara	Tedubara	125,49
Kabaena Selatan	Batuawu	120,04
Kabaena Barat	Baliara	49,81
Kabaena Timur	Dongkala	119,66
Kabaena Tengah	Lengora	288,61
Rumbia	Kasipute	39,91
Mata Oleo	Lora	110,00
Kepulauan Masaloka Raya	Batu Lamburi	2,81
Rumbia Tengah	Kampung Baru	23,61
Rarowatu	Taubonto	213,32
Rarowatu Utara	Aneka Marga	219,69
Mata Usu	Wia-Wia	355,85
Lantari Jaya	Lantari	388,81
Poleang Timur	Bambaea	100,54
Poleang Utara	Tanah Poleang	227,19
Poleang Selatan	Waemputang	81,55
Poleang Tenggara	Lemo	126,07
Poleang	Boepinang Barat	97,44
Poleang Barat	Rakadua	305,84
Tontonunu	Tongkoseng	163,38
Poleang Tengah	Mulaeno	33,31
Bombana	Rumbia	3.293,97

Lanjutan Tabel/*Continued Table 1.1.1*

Kecamatan <i>District</i>	Persentase terhadap Luas Kabupaten <i>Percentage to Regency Area</i>	Jumlah Pulau <i>Number of Islands</i>
(1)	(4)	(5)
Kabaena	3,07	-
Kabaena Utara	3,81	3
Kabaena Selatan	3,64	-
Kabaena Barat	1,51	7
Kabaena Timur	3,63	3
Kabaena Tengah	8,76	-
Rumbia	1,21	-
Mata Oleo	3,34	3
Kepulauan Masaloka Raya	0,09	5
Rumbia Tengah	0,72	-
Rarowatu	6,48	-
Rarowatu Utara	6,67	1
Mata Usu	10,80	-
Lantari Jaya	11,80	-
Poleang Timur	3,05	-
Poleang Utara	6,90	-
Poleang Selatan	2,48	1
Poleang Tenggara	3,83	1
Poleang	2,96	1
Poleang Barat	9,28	-
Tontonunu	4,96	-
Poleang Tengah	1,01	-
Bombana	100,00	25

Catatan/Note: Berdasarkan Keputusan Menteri Dalam Negeri Nomor 100.1.1-6117 Tahun 2022/*Based on Minister Decision of Home Affairs Regulation Number 100.1.1-6117/2022*

Sumber/Source: Kementerian Dalam Negeri/*Ministry of Home Affairs*

Tabel
Table 1.1.2

Tinggi Wilayah dan Jarak ke Ibukota Kabupaten menurut Kecamatan di Kabupaten Bombana, 2023
Altitude and Distance to the Capital of Regency by District in Bombana Regency, 2023

Kecamatan <i>District</i>	Tinggi Wilayah (mdpl) <i>Altitude (m a.s.l.)</i>	Jarak ke Ibukota Kabupaten <i>Distance to the Capital of Regency</i>
(1)	(2)	(3)
Kabaena	84	94
Kabaena Utara	90	109
Kabaena Selatan	26	100
Kabaena Barat	69	89
Kabaena Timur	60	79
Kabaena Tengah	141	107
Rumbia	48	5
Mata Oleo	93	27
Kepulauan Masaloka Raya	1	26,5
Rumbia Tengah	93	8
Rarowatu	154	12
Rarowatu Utara	9	12
Mata Usu	19	155
Lantari Jaya	200	18
Poleang Timur	28	52
Poleang Utara	30	28,5
Poleang Selatan	86	73
Poleang Tenggara	59	82
Poleang	66	90
Poleang Barat	216	102
Tontonunu	80	58
Poleang Tengah	70	78

Sumber/Source: Bappeda Kabupaten Bombana/Regional Development Planning Agency of Bombana Regency

Tabel
Table 1.1.3

Batas-batas Wilayah Menurut Kecamatan di Kabupaten Bombana, 2023
Boundary Based on District in Bombana Regency, 2023

Kecamatan District	Utara North	Selatan South	Timur East	Barat West
(1)	(2)	(3)	(4)	(5)
Kabaena	Kabaena Utara	Kabaena Selatan	Kabaena Tengah	Kabaena Barat
Kabaena Utara	Selat Kabaena	Kabaena	Kabaena Tengah	Teluk Bone & Kabaena Barat
Kabaena Selatan	Kabaena	Teluk Bone	Kabaena Tengah & Kab. Buton Tengah	Teluk Bone
Kabaena Barat	Selat Kabaena	Kabaena	Kabaena Utara	Teluk Bone
Kabaena Timur	Selat Kabaena	Buton Tengah	Selat Buton	Kabaena Tengah
Kabaena Tengah	Selat Kabaena	Buton Tengah	Kabaena Timur	Kabaena, Kabaena Utara & Kabaena Selatan
Rumbia	Rarowatu Utara	Mata Oleo	Rumbia Tengah & Selat Tiworo	Rarowatu
Mata Oleo	Rumbia & Rumbia Tengah	Selat Kabaena	Selat Kabaena	Poleang Tenggara
Kepulauan Masaloka Raya	Selat Tiworo	Selat Kabaena	Selat Tiworo	Selat Kabaena
Rumbia Tengah	Selat Tiworo	Mata Oleo	Selat Tiworo	Rumbia
Rarowatu	Rarowatu Utara & Matausu	Poleang Utara, Poleang Timur & Poleang Tenggara	Rumbia	Poleang Utara
Rarowatu Utara	Lantari Jaya	Rarowatu & Rumbia	Selat Tiworo	Matausu
Mata Usu	Kolaka & Kab. Kolaka Timur	Rarowatu, Poleang Utara & Tontonunu	Rarowatu Utara & Lantari Jaya	Kolaka
Lantari Jaya	Konawe Selatan	Rarowatu Utara	Selat Tiworo	Matausu
Poleang Timur	Poleang Utara & Rarowatu	Selat Kabaena & Teluk Bone	Poleang Tenggara	Poleang Selatan
Poleang Utara	Matausu	Poleang Timur & Poleang Selatan	Rarowatu	Tontonunu

Lanjutan Tabel/*Continued Table 1.1.3*

Kecamatan District	Utara North	Selatan South	Timur East	Barat West
(1)	(2)	(3)	(4)	(5)
Poleang Selatan	Tontonunu & Poleang Utara	Teluk Bone	Poleang Timur	Poleang Tengah
Poleang Tenggara	Rarowatu	Selat Kabaena	Mata Oleo	Poleang Timur
Poleang	Poleang Barat	Teluk Bone	Poleang Tengah & Tontonunu	Poleang Barat & Teluk Bone
Poleang Barat	Poleang Barat	Teluk Bone	Poleang Tengah & Tontonunu	Poleang Barat & Teluk Bone
Tontonunu	Matausu	Poleang Tengah dan Poleang Selatan	Poleang Utara	Poleang & Poleang Barat
Poleang Tengah	Tontonunu	Teluk Bone dan Poleang Selatan	Poleang Timur	Poleang
Bombana	Kolaka, Kolaka Timur & Konawe Selatan	Buton Tengah	Muna, Muna Barat & Buton Tengah	Teluk Bone

Sumber/*Source* : Bappeda Kabupaten Bombana/*Regional Development Planning Agency of Bombana Regency*

Tabel
Table 1.1.4

Koordinat Geografis (Lintang – Bujur) Menurut Kecamatan, 2023
Geography Coordinate (Latitude – Longitude) Based on District, 2023

Kecamatan <i>District</i>	Koordinat Geografis <i>Geography Coordinate</i>	
	Lintang Selatan <i>Latitude</i>	Bujur Timur <i>Longitude</i>
(1)	(2)	(3)
Kabaena	5°13' 35,4" - 5°20' 27,6"	121°47' 49,8" - 121°57' 19,5"
Kabaena Utara	5°3' 21,4" - 5°14' 34,3"	121°49' 27,1" - 121°56' 35,8"
Kabaena Selatan	5°16' 43,8" - 5°28' 26,7"	121°45' 8,0" - 121°57' 30,0"
Kabaena Barat	5°7' 10,0" - 5°16' 47,4"	121°45' 46,7" - 121°53' 30,4"
Kabaena Timur	5°8' 54,9" - 5°24' 10,1"	121°59' 49,9" - 122°4' 39,5"
Kabaena Tengah	5°3' 38,6" - 5°24' 16,9"	121°53' 21,4" - 122°01' 25,5"
Rumbia	4°42' 33,2" - 4°48' 35,9"	121°58' 30,8" - 122°3' 25,0"
Mata Oleo	4°46' 29,7" - 4°54' 5,1"	121°56' 12,8" - 122°07' 2,5"
Kepulauan Masaloka Raya	4°48' 28,0" - 4°50' 50,7"	122°06' 39,5" - 122°09' 9,4"
Rumbia Tengah	4°22' 59,4" - 4°43' 43,0"	121°42' 24,0" - 122°6' 27,9"
Rarowatu	4°39' 24,3" - 4°47' 12,5"	121°48' 37,5" - 121°59' 15,5"
Rarowatu Utara	4°22' 59,4" - 4°43' 43,0"	121°42' 24,0" - 122°6' 27,9"
Mata Usu	4°46' 29,7" - 4°54' 5,1"	121°56' 12,8" - 122°07' 2,5"
Lantari Jaya	4°22' 59,4" - 4°43' 43,0"	121°42' 24,0" - 122°6' 27,9"
Poleang Timur	4°45' 14,2" - 4°51' 19,7"	121°43' 10,5" - 121°54' 58,8"
Poleang Utara	4°35' 32,7" - 4°48' 14,0"	121°40' 48,5" - 121°53' 17,9"
Poleang Selatan	4°44' 50,0" - 4°51' 20,8"	121°37' 37,4" - 121°44' 47,8"
Poleang Tenggara	4°46' 24,2" - 4°54' 46,8"	121°50' 16,8" - 121°58' 55,1"
Poleang	4°33' 28,1" - 4°47' 44,7"	121°30' 56,2" - 121°46' 43,3"
Poleang Barat	4°32' 9,5" - 4°44' 12,6"	121°27' 46,7" - 121°43' 8,2"
Tontonunu	4°22' 59,4" - 4°43' 43,0"	121°42' 24,0" - 122°6' 27,9"
Poleang Tengah	4°22' 59,4" - 4°43' 43,0"	121°42' 24,0" - 122°6' 27,9"
Bombana	4°22' 59,4" - 5°28' 26,7"	121°27' 46,7" - 122°09' 9,4"

Sumber/Source: Bappeda Kabupaten Bombana/Regional Development Planning Agency of Bombana Regency

Tabel 1.1.5 Nama-nama Pulau yang Tersebar di Kabupaten Bombana Menurut Kecamatan, 2023
List of Island Name is stretched in Bombana Regency Area Based on Location/District, 2023

	Nama Pulau <i>Island Name</i>	Kecamatan <i>District</i>	Keterangan <i>Explanation</i>
	(1)	(2)	(3)
1.	Hantu	Kabaena Utara	Tidak Berpenghuni
2.	Dudu Besar	Kabaena Utara	Tidak Berpenghuni
3.	Dudu Kecil	Kabaena Utara	Tidak Berpenghuni
4.	Bangko Darat	Kabaena Barat	Berpenghuni
5.	Bangko Laut	Kabaena Barat	Berpenghuni
6.	Baliara	Kabaena Barat	Berpenghuni
7.	Talinga	Kabaena Barat	Tidak Berpenghuni
8.	Motaha	Kabaena Barat	Berpenghuni
9.	Bakaulestari	Kabaena Barat	Tidak Berpenghuni
10.	Sagori	Kabaena Barat	Berpenghuni Wisata
11.	Damalawa Besar	Kabaena Timur	Tidak Berpenghuni
12.	Damalawa Kecil	Kabaena Timur	Tidak Berpenghuni
13.	Dahudahu	Kabaena Timur	Tidak Berpenghuni
14.	Bembe	Mata Oleo	Berpenghuni
15.	Tambako	Mata Oleo	Berpenghuni
16.	Batu Mandi	Mata Oleo	Tidak Berpenghuni
17.	Canggoreng	Kepulauan Masaloka Raya	Tidak Berpenghuni
18.	Malengke	Kepulauan Masaloka Raya	Berpenghuni

Lanjutan Tabel/*Continued Table* 1.1.5

	Nama Pulau <i>Island Name</i>	Kecamatan <i>District</i>	Keterangan <i>Explanation</i>
	(1)	(2)	(3)
19.	Masaloka	Kepulauan Masaloka Raya	Berpendhuni
20.	Koofano	Kepulauan Masaloka Raya	Berpendhuni
21.	Mangata	Kepulauan Masaloka Raya	Berpendhuni
22.	Galusa	Rarowatu Utara	Tidak Berpendhuni
23.	Soppe	Poleang Selatan	Berpendhuni
24.	Masudu	Poleang Tenggara	Berpendhuni
25.	Basah	Poleang	Tidak Berpendhuni

Sumber/*Source*: Dinas Perikanan dan Kelautan Kab. Bombana /*Fishery and Oceanic Office of Bombana Regency*

1.2 IKLIM CLIMATE

Tabel 1.2.1 Jumlah Curah Hujan dan Banyaknya Hari Hujan Menurut Bulan untuk Pos Hujan Kabaena, Tahun 2023
Number of Rainfall and Number of Rainy Days According to Month for Kabaena Rainfall Recorder Station, 2023

Bulan <i>Month</i>	Curah Hujan <i>Precipitation (mm/tahun)</i>	Banyaknya Hari Hujan <i>Rainy Days Non-Coastal</i>
(1)	(2)	(3)
Januari / <i>January</i>	51,0	11
Februari / <i>February</i>	27,0	12
Maret / <i>March</i>	66,0	13
April / <i>April</i>	211,0	18
Mei / <i>May</i>	29,5	11
Juni / <i>June</i>	33,5	10
Juli / <i>July</i>	122,0	10
Agustus / <i>August</i>	-	1
September / <i>September</i>	-	-
Oktober / <i>October</i>	-	1
November / <i>November</i>	165,0	12
Desember / <i>December</i>	139,0	16
Bombana	844,0	115

Sumber/Source : BPP Kecamatan Kabaena / Agriculture Extension Centre of Kabaena District

Tabel
Table 1.2.2

Jumlah Curah Hujan dan Banyaknya Hari Hujan Menurut Bulan untuk Pos Hujan Kabaena Timur, Tahun 2023
Number of Rainfall and Number of Rainy Days According to Month for Kabaena Timur Rainfall Recorder Station, 2023

Bulan Month	Curah Hujan Precipitation (mm/tahun)	Banyaknya Hari Hujan Rainy Days Non-Coastal
(1)	(2)	(3)
Januari / January	8,0	10
Februari / February	4,0	18
Maret / March	7,0	22
April / April	18,0	22
Mei / May	15,0	16
Juni / June	3,0	16
Juli / July	2,0	13
Agustus / August	-	-
September / September	-	-
Oktober / October	-	-
November / November	3,0	4
Desember / December	9,0	17
Bombana	69,0	138

Sumber/Source : BPP Kecamatan Kabaena Timur / Agriculture Extension Centre of Kabaena Timur District

Tabel 1.2.3 Jumlah Curah Hujan dan Banyaknya Hari Hujan Menurut Bulan untuk Pos Hujan Poleang Timur, Tahun 2023
Number of Rainfall and Number of Rainy Days According to Month for Poleang Timur Rainfall Recorder Station, 2023

Bulan <i>Month</i>	Curah Hujan <i>Precipitation (mm/tahun)</i>	Banyaknya Hari Hujan <i>Rainy Days Non-Coastal</i>
(1)	(2)	(3)
Januari / <i>January</i>	162,0	11
Februari / <i>February</i>	122,0	8
Maret / <i>March</i>	174,0	12
April / <i>April</i>	92,0	13
Mei / <i>May</i>	45,0	11
Juni / <i>June</i>	35,0	11
Juli / <i>July</i>	42,0	7
Agustus / <i>August</i>	2,0	1
September / <i>September</i>	1,0	1
Oktober / <i>October</i>	-	-
November / <i>November</i>	65,5	10
Desember / <i>December</i>	69,0	10
Bombana	809,5	95

Sumber/Source : BPP Kecamatan Poleang Timur / *Agriculture Extension Centre of Poleang Timur District*

**Tabel
Table 1.2.4****Jumlah Curah Hujan dan Banyaknya Hari Hujan Menurut Bulan untuk Pos Hujan Rarowatu, Tahun 2023
Number of Rainfall and Number of Rainy Days According to Month for Rarowatu Rainfall Recorder Station, 2023**

Bulan Month	Curah Hujan Precipitation (mm/tahun)	Banyaknya Hari Hujan Rainy Days Non-Coastal
(1)	(2)	(3)
Januari / January	37,2	13
Februari / February	52,1	9
Maret / March	317,1	22
April / April	184,6	21
Mei / May	253,1	20
Juni / June	72,6	15
Juli / July	102,8	11
Agustus / August	27,9	7
September / September	20,9	3
Oktober / October	-	-
November / November	71,9	10
Desember / December	130,4	21
Bombana	1.270,6	152

Sumber/Source : BPP Kecamatan Rarowatu / Agriculture Extension Centre of Rarowatu District

**Tabel
Table 1.2.5**

Jumlah Curah Hujan dan Banyaknya Hari Hujan Menurut Bulan untuk Pos Hujan Poleang Utara, Tahun 2023
Number of Rainfall and Number of Rainy Days According to Month for Poleang Utara Rainfall Recorder Station, 2023

Bulan Month	Curah Hujan Precipitation (mm/tahun)	Banyaknya Hari Hujan Rainy Days Non-Coastal
(1)	(2)	(3)
Januari / <i>January</i>	10,0	10
Februari / <i>February</i>	16,0	9
Maret / <i>March</i>	6,0	13
April / <i>April</i>	7,0	13
Mei / <i>May</i>	17,0	9
Juni / <i>June</i>	6,0	5
Juli / <i>July</i>	12,0	8
Agustus / <i>August</i>	2,0	2
September / <i>September</i>	1,0	2
Oktober / <i>October</i>	10,0	1
November / <i>November</i>	11,0	9
Desember / <i>December</i>	5,0	14
Bombana	103,0	95

Sumber/Source : BPP Kecamatan Poleang Utara / *Agriculture Extension Centre of Poleang Utara District*

BAB 2

PEMERINTAHAN GOVERNMENT

Jumlah Pegawai Negeri Sipil (PNS) Lingkungan Pemerintah Daerah di Kabupaten Bombana, 2023

Number of Civil Servant in Local Government



2.926 Orang
Person

47,1% Laki-laki
Male

52,9% Perempuan
Female



Jumlah Personel Polisi di Kabupaten Bombana, 2023


Number of Police Personnel



290 Orang
Person

96,9%
Laki-laki
Male

3,1%
Perempuan
Female



PENJELASAN TEKNIS**TECHNICAL NOTES**

1. Secara administrasi, Kabupaten Bombana terbagi menjadi 22 kecamatan. Dari 22 kecamatan tersebut terbagi lagi menjadi wilayah administrasi lebih kecil dengan total 145 wilayah, yang terdiri dari 123 wilayah desa dan 22 wilayah kelurahan.
 2. Wilayah Kabupaten Bombana terdiri dari 22 kecamatan, yaitu:
 - a. Kecamatan Kabaena. Wilayah Kecamatan Kabaena tahun 2023 terdiri atas 2 desa dan 2 kelurahan. Ibukotanya adalah Teomokole.
 - b. Kecamatan Kabaena Utara. Wilayah administrasi Kecamatan Kabaena Utara tahun 2023 terdiri atas 6 desa. Ibukotanya adalah Tedubara.
 - c. Kecamatan Kabaena Selatan. Wilayah administrasi Pemerintahan Kecamatan Kabaena Selatan tahun 2023 terdiri atas 4 desa. Ibukotanya adalah Batuawu.
 - d. Kecamatan Kabaena Barat. Wilayah administrasi Pemerintahan Kecamatan Kabaena Barat tahun 2023 terdiri atas 4 desa dan 1 kelurahan. Ibukotanya adalah Baliara.
1. *Administratively, Bombana regency is divided into 22 Subdistricts. Those 22 Subdistricts are subdivided into smaller administrative areas, with a total of 145 regions, which consist of 123 rural villages and 22 urban villages.*
 2. *Bombana area consists of 22 Subdistricts, i.e.:*
 - a. *Kabaena District. Kabaena District in 2023 consist of 2 villages and 2 urban villages. The capital District is Teomokole.*
 - b. *Kabaena Utara District. Kabaena Utara District in 2023 consist of 6 villages. The capital District is Tedubara.*
 - c. *Kabaena Selatan District. Kabaena Selatan District in 2023 consist of 4 villages. The capital District is Batuawu.*
 - d. *Kabaena Barat District. Kabaena Barat District in 2023 consist of 4 villages and 1 urban villages. The capital District is Baliara.*

- e. Kecamatan Kabaena Timur. Wilayah Pemerintahan Kecamatan Kabaena Timur tahun 2023 terdiri atas 5 desa dan 2 kelurahan. Ibukotanya adalah Dongkala.
 - f. Kecamatan Kabaena Tengah. Wilayah administrasi Pemerintahan Kecamatan Kabaena Tengah tahun 2023 terdiri atas 7 desa. Ibukotanya adalah Lengora.
 - g. Kecamatan Rumbia. Wilayah administrasi Pemerintahan Kecamatan Rumbia tahun 2023 terdiri atas 2 desa dan 4 kelurahan. Ibukotanya adalah Kasipute.
 - h. Kecamatan Mata Oleo. Wilayah administrasi Pemerintahan Kecamatan Mata Oleo tahun 2023 terdiri atas 11 desa. Ibukotanya adalah Lora.
 - i. Kecamatan Kep. Masaloka Raya. Wilayah administrasi Pemerintahan Kecamatan Kepulauan Masaloka Raya tahun 2023 terdiri atas 5 desa. Ibukotanya adalah Batu Lamburi.
 - j. Kecamatan Rumbia Tengah. Wilayah administrasi Pemerintahan Kecamatan Rumbia Tengah tahun 2023 terdiri atas 2 desa dan 3 kelurahan. Ibukotanya adalah Kampung Baru.
- e. *Kabaena Timur District. Kabaena Timur District in 2023 consist of 5 villages and 2 urban villages. The capital District is Dongkala.*
 - f. *Kabaena Tengah District. Kabaena Tengah District in 2023 consist of 7 villages. The capital District is Lengora.*
 - g. *Rumbia District. Rumbia District in 2023 consist of 2 villages and 4 urban villages. The capital District is Kasipute.*
 - h. *Mata Oleo District. Mata Oleo District in 2023 consist of 11 villages. The capital District is Lora.*
 - i. *Kep. Masaloka Raya District. Kepulauan Masaloka Raya District in 2023 consist of 5 villages. The capital District is Batu Lamburi.*
 - j. *Rumbia Tengah District. Rumbia Tengah District in 2023 consist of 2 villages and 3 urban villages. The capital District is Kampung Baru.*

- k. Kecamatan Rarowatu. Wilayah administrasi Pemerintahan Kecamatan Rarowatu tahun 2023 terdiri atas 8 desa dan 1 kelurahan. Ibukotanya adalah Taubonto.
- l. Kecamatan Rarowatu Utara. Wilayah administrasi Pemerintahan Kecamatan Rarowatu Utara tahun 2023 terdiri atas 7 desa dan 1 kelurahan. Ibukotanya adalah Aneka Marga.
- m. Kecamatan Mata Usu. Wilayah administrasi Pemerintahan Kecamatan Mata Usu tahun 2023 terdiri atas 5 desa. Ibukotanya adalah Wia-wia.
- n. Kecamatan Lantari Jaya. Wilayah administrasi Pemerintahan Kecamatan Lantari Jaya tahun 2023 terdiri atas 9 desa. Ibukotanya adalah Lantari.
- o. Kecamatan Poleang Timur. Wilayah administrasi Pemerintahan Kecamatan Poleang Timur tahun 2023 terdiri atas 3 desa dan 2 kelurahan. Ibukotanya adalah Bambaëa.
- p. Kecamatan Poleang Utara. Wilayah administrasi Pemerintahan Kecamatan Poleang Utara tahun 2023 terdiri atas 8 desa. Ibukotanya adalah Tanah Poleang.
- k. *Rarowatu District. Rarowatu District in 2023 consist of 8 villages and 1 urban villages. The capital District is Taubonto.*
- l. *Rarowatu Utara District. Rarowatu Utara District in 2023 consist of 7 villages and 1 urban villages. The capital District is Aneka Marga.*
- m. *Mata Usu Subdistrict. Mata Usu District in 2023 consist of 5 villages. The capital District is Wia-wia.*
- n. *Lantari Jaya District. Lantari Jaya District in 2023 consist of 9 villages. The capital District is Lantari.*
- o. *Poleang Timur District. Poleang Timur District in 2023 consist of 3 villages and 2 urban villages. The capital District is Bambaëa.*
- p. *Poleang Utara District. Poleang Utara District in 2023 consist of 8 villages. The capital District is Tanah Poleang.*

- q. Kecamatan Poleang Selatan. Wilayah administrasi Pemerintahan Kecamatan Poleang Selatan tahun 2023 terdiri atas 5 desa. Ibukotanya adalah Waemputang.
- q. *Poleang Selatan District. Poleang Selatan District in 2023 consist of 5 villages. The capital District is Waemputang.*
- r. Kecamatan Poleang Tenggara. Wilayah administrasi Pemerintahan Kecamatan Poleang Tenggara tahun 2023 terdiri atas 5 desa. Ibukotanya adalah Lemo.
- r. *Poleang Tenggara District. Poleang Tenggara District in 2023 consist of 5 villages. The capital District is Lemo.*
- s. Kecamatan Poleang. Wilayah administrasi Pemerintahan Kecamatan Poleang tahun 2023 terdiri atas 4 desa dan 6 kelurahan. Ibukotanya adalah Boepinang.
- s. *Poleang District. Poleang District in 2023 consist of 4 villages and 6 urban villages. The capital District is Boepinang.*
- t. Kecamatan Poleang Barat. Wilayah administrasi Pemerintahan Kecamatan Poleang Barat tahun 2023 terdiri 12 desa. Ibukotanya adalah Rakadua.
- t. *Poleang BaratSubdistrict. Poleang Barat District in 2023 consist of 12 villages. The capital District is Rakadua.*
- u. Kecamatan Tontonunu. Wilayah administrasi Pemerintahan Kecamatan Tontonunu tahun 2023 terdiri atas 5 desa. Ibukotanya adalah Tongkoseng.
- u. *Tontonunu District Tontonunu District in 2023 consist of 5 villages. The capital District is Tongkoseng.*
- v. Kecamatan Poleang Tengah. Wilayah administrasi Pemerintahan Kecamatan Poleang Tengah tahun 2023 terdiri atas 4 desa. Ibukotanya adalah Mulaeno.
- v. *Poleang TengahSubdistrict. Poleang Tengah District in 2023 consist of 4 villages. The capital District is Mulaeno.*

3. Dewan Perwakilan Rakyat Daerah (DPRD)

Jumlah anggota DPRD Kabupaten Bombana tahun 2023 adalah sebanyak 25 orang, terdiri dari Nasdem 5 orang, PAN 5 Orang, PKB 3 Orang, Demokrat 1 Orang, Gerindra 3 Orang, Golkar 2 Orang, PPP 2 Orang, PDI-P 2 Orang, PKS 1 Orang dan Hanura 1 Orang.

4. Kelancaran penyelenggaraan pemerintahan dan pembangunan daerah sangat bergantung dari tersedianya sumber-sumber pendapatan daerah baik yang berasal dari sumber Pendapatan Asli Daerah (PAD) maupun sumber dana yang berasal bantuan pemerintah pusat dan atau setingkat di atasnya bagi pemerintah tingkat kabupaten. Sumber-sumber pembiayaan pembangunan dan rutin dalam penyelenggaraan Pemerintahan Daerah Kabupaten Bombana terdiri dari bagian sisa lebih perhitungan anggaran tahun yang lalu, bagian pendapatan asli daerah sendiri, dana perimbangan dan dana lain-lain dari pendapatan yang syah. Secara makro rencana dan realisasi anggaran pendapatan dan belanja daerah tampak meningkat setiap tahunnya. Penanaman modal bersumber dari penanaman modal swasta (injus invesment) baik PMDN maupun PMA dan penanaman modal dari pemerintah (autonomous investment). Umumnya kedua jenis penanaman modal tersebut memiliki ciri khas yang sangat berbeda dalam pengem-

3. Local House of Representatives

The number of that legislators Numbered to 25 members, each of the Nasdem Faction of 5 members, PAN of 5 members, PKB 3 members, Demokrat 1 member, Gerindra 3 members, Golkar 2 members, PPP 2 members, PDI-P 2 members, PKS 1 member and Hanura 1 member

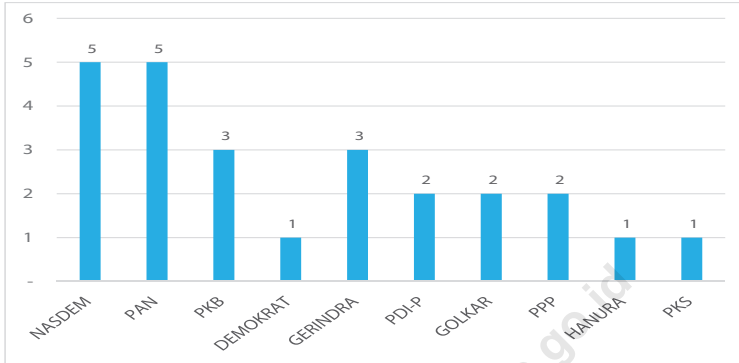
4. *The successful implementation of government and regional development depends on the availability of resources both local income derived from Local Revenue (PAD) as well as the source of the funds derived and central government assistance or level of government above the District and city level. Sources of financing for development and routine implementation of Local Governance in Bombana Regency consists of the remainder of the budget calculation over the past year, the region's own revenue, balancing funds, and other funds from legal revenue. On the economic plan and budget, the revenues and expenditures seem to increase every year. The investment comes from private investment (induced investment) both foreign and domestic investment and investment from the government (autonomous Investment). Generally, the two types are investments have characteristics that differ greatly in the return on capital. For the orientation of private investment in the short term, while the capital/investment capital sourced from government Payback is the long term.*

balian modal. Bagi penanaman modal swasta orientasinya dalam jangka waktu pendek, sedangkan modal/investasi yang bersumber dari modal pemerintah pengembalian modal dilakukan dalam jangka waktu panjang. Lahirnya Undang-Undang Otonomi Daerah dan Undang-Undang Perimbangan Ekonomi Pusat dan Daerah, memungkinkan bagi pemerintah daerah untuk meningkatkan penggalan sumber-sumber pendapatan daerah. Upaya peningkatan melalui investasi atau penanaman modal di daerah semakin memberikan peluang yang lebih besar. Potensi sumber daya alam Kabupaten Bombana yang memiliki share dan prospektif untuk dikembangkan masih terbatas pada sektor pertanian dan sektor jasa lainnya.

Birth of the Law on Regional Autonomy and Fiscal Balance Law and Regional Economic Center, allowing for local governments to improve the extraction of income sources of the region. Efforts to increase through investment or investment in the region provide a greater opportunity. The potential of natural resources of Bombana Regency has a share and prospective to be developed is still limited to the agricultural sector and other service sectors.

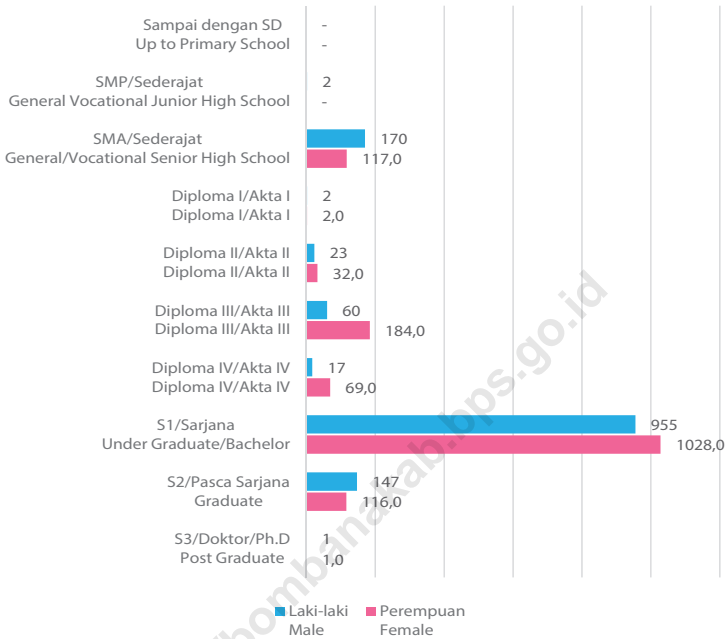
5. Perpajakan yang terdiri dari pajak pendapatan daerah, pajak perusahaan dan pajak bumi dan bangunan (PBB).

5. *Taxes consisting of local income tax, corporate tax and property tax (PBB).*



Sumber/Source : Sekretariat DPRD Kabupaten Bombana / Secretariat of Parliamentary in Bombana Regency

Gambar 2.1 Jumlah Anggota Dewan Perwakilan Rakyat Daerah Menurut Partai Politik di Kabupaten Bombana, 2023
Number of Regional Representative Council Members by Political Parties in Bombana Regency, 2023



Sumber/Source : Badan Kepegawaian Daerah dan Pengembangan Sumber Daya Manusia Kab. Bombana / Regional Civil Servant and Human Resources Development Agency of Bombana Regency

Gambar 2.2 Jumlah Pegawai Negeri Sipil Menurut Tingkat Pendidikan dan Jenis Kelamin di Kabupaten Bombana, Desember 2023
Number of Civil Servants by Occupation and Gender in Bombana Regency, December 2023

2.1 WILAYAH ADMINISTRATIF ADMINISTRATIVE AREA

Tabel 2.1.1 **Jumlah Kelurahan Menurut Kecamatan di Kabupaten Bombana, 2019–2023**
Table 2.1.1 **Number of Subdistrict by District in Bombana Regency, 2019–2023**

Kecamatan District	2019	2020	2021	2022	2023
(1)	(2)	(3)	(4)	(5)	(6)
Kabaena	2	2	2	2	2
Kabaena Utara	-	-	-	-	-
Kabaena Selatan	-	-	-	-	-
Kabaena Barat	1	1	1	1	1
Kabaena Timur	2	2	2	2	2
Kabaena Tengah	-	-	-	-	-
Rumbia	4	4	4	4	4
Mata Oleo	-	-	-	-	-
Kep. Masaloka Raya	-	-	-	-	-
Rumbia Tengah	3	3	3	3	3
Rarowatu	1	1	1	1	1
Rarowatu Utara	1	1	1	1	1
Mata Usu	-	-	-	-	-
Lantari Jaya	-	-	-	-	-
Poleang Timur	2	2	2	2	2
Poleang Utara	-	-	-	-	-
Poleang Selatan	-	-	-	-	-
Poleang Tenggara	-	-	-	-	-
Poleang	6	6	6	6	6
Poleang Barat	-	-	-	-	-
Tontonunu	-	-	-	-	-
Poleang Tengah	-	-	-	-	-
Bombana	22	22	22	22	22

Sumber/Source: Bappeda Kabupaten Bombana/Regional Development Planning Agency of Bombana Regency

Tabel
Table 2.1.2

**Jumlah Desa Menurut Kecamatan di Kabupaten Bombana,
2019–2023**
**Number of Villages by District in Bombana Regency, 2019-
2023**

Kecamatan District	2019	2020	2021	2022	2023
(1)	(2)	(3)	(4)	(5)	(6)
Kabaena	2	2	2	2	2
Kabaena Utara	6	6	6	6	6
Kabaena Selatan	4	4	4	4	4
Kabaena Barat	4	4	4	4	4
Kabaena Timur	5	5	5	5	5
Kabaena Tengah	7	7	7	7	7
Rumbia	1	1	2*	2*	2*
Mata Oleo	11	11	11	11	11
Kep. Masaloka Raya	5	5	5	5	5
Rumbia Tengah	2	2	2	2	2
Rarowatu	8	8	8	8	8
Rarowatu Utara	7	7	7	7	7
Mata Usu	5	5	5	5	5
Lantari Jaya	9	9	9	9	9
Poleang Timur	3	3	3	3	3
Poleang Utara	8	8	8	8	8
Poleang Selatan	5	5	5	5	5
Poleang Tenggara	5	5	5	5	5
Poleang	4	4	4	4	4
Poleang Barat	11	11	12*	12*	12*
Tontonunu	5	5	5	5	5
Poleang Tengah	4	4	4	4	4
Bombana	121	121	123	123	123

Catatan/Note: * Tambahan Desa Persiapan di Kec. Rumbia dan Poleang Barat / Additional Village preparation in Rumbia and Poleang Barat District

Sumber/Source: Bappeda Kabupaten Bombana/Regional Development Planning Agency of Bombana Regency

2.2 DEWAN PERWAKILAN RAKYAT DAERAH THE REGIONAL HOUSE OF REPRESENTATIVE

Tabel 2.2.1 Jumlah Anggota Dewan Perwakilan Rakyat Daerah Menurut Partai Politik dan Jenis Kelamin di Kabupaten Bombana, 2023
Number of Regional Representative Council Members by Political Parties and Gender in Bombana Regency, 2023

Partai Politik <i>Political Parties</i>	Laki-laki <i>Male</i>	Perempuan <i>Female</i>	Jumlah <i>Total</i>
(1)	(2)	(3)	(4)
NASDEM	5	-	5
PAN	5	-	5
PKB	3	-	3
DEMOKRAT	1	-	1
GERINDRA	3	-	3
PDI-P	-	2	2
GOLKAR	2	-	2
PPP	2	-	2
HANURA	1	-	1
PKS	-	1	1
Bombana	22	3	25

Catatan /Note: Terdapat 1 anggota DPRD yang meninggal dunia/There is 1 Regional Council Member who died

Sumber/Source: Sekretariat DPRD Kabupaten Bombana / Secretariat of Parliamentary in Bombana Regency

Tabel
Table 2.2.2

Jumlah Anggota Dewan Perwakilan Rakyat Daerah Menurut Partai Politik dan Tingkat Pendidikan di Kabupaten Bombana, 2023
Number of Regional Representative Council Members by Political Parties and Education Level in Bombana Regency, 2023

Partai Politik <i>Political Parties</i>	SMA Kebawah <i>Under</i> Senior High <i>School</i>	Akademi (D1/D2/D3) <i>Academy</i>	Sarjana (S1) <i>Bachelor</i>	Magister (S2) dan Doktor (S3) <i>Master and</i> <i>Doctorate</i>	Jumlah <i>Total</i>
(1)	(2)	(3)	(4)	(5)	(6)
NASDEM	-	-	3	2	5
PAN	-	-	3	2	5
PKB	-	1	1	1	3
DEMOKRAT	-	-	1	-	1
GERINDRA	1	-	1	1	3
PDI-P	-	-	2	-	2
GOLKAR	-	-	2	-	2
PPP	1	-	1	-	2
HANURA	-	-	1	-	1
PKS	1	-	-	-	1
Bombana	3	1	15	6	25

Catatan /Note: Terdapat 1 anggota DPRD yang meninggal dunia/There is 1 Regional Council Member who died

Sumber/Source: Sekretariat DPRD Kabupaten Bombana / Secretariat of Parliamentary in Bombana Regency

Tabel
Table 2.2.3

Jumlah Anggota Dewan Perwakilan Rakyat Daerah Menurut Fraksi Partai Politik dan Jenis Kelamin di Kabupaten Bombana, 2023
Number of Regional Representative Council Members by Political Parties Fraction and Gender in Bombana Regency, 2023

Partai Politik <i>Political Parties</i>	Jenis Kelamin <i>Gender</i>		Jumlah <i>Total</i>
	Laki-laki <i>Male</i>	Perempuan <i>Female</i>	
(1)	(2)	(3)	(4)
Fraksi Nasdem Berkarya	7	-	7
Fraksi PAN	5	-	5
Fraksi Kebangkitan dan Keadilan	3	1	4
Fraksi Perjuangan Demokrasi	1	2	3
Fraksi Gerindra	3	-	3
Fraksi Persatuan Nurani	3	-	3
Bombana	22	3	25

Catatan /*Note*: Terdapat 1 anggota DPRD yang meninggal dunia/*There is 1 Regional Council Member who died*

Sumber/*Source*: Sekretariat DPRD Kabupaten Bombana / *Secretariat of Parliamentary in Bombana Regency*

Tabel
Table 2.2.4

Banyaknya Produk DPRD Kabupaten Bombana Menurut Jenisnya, 2023
Amount of Parliamentary Product of Regency Bombana According to Classification, 2023

Uraian Explanation	Banyaknya Produk Amount of Product
(1)	(2)
1. Peraturan Daerah <i>Regional Regulation</i>	5
2. Keputusan DPRD <i>Parliamentary Decision</i>	14
3. Memorandum <i>Memorandum</i>	-
4. Keputusan Pimpinan <i>Chief Decision</i>	3
5. Lain-lain <i>Others</i>	-
Bombana	22

Sumber/Source: Sekretariat DPRD Kabupaten Bombana / *Secretariat of Parliamentary in Bombana Regency*

Tabel
Table 2.2.5

Jumlah Perolehan Suara di KPU Kabupaten Bombana menurut Daerah Pilihan dan Nama Partai Politik, 2019
Number of Getting Vote in Bombana Regency Election Commission According to Electorat District and Politic Party, 2019

Daerah Pilihan <i>Electoral District</i>	Kecamatan <i>District</i>	Nama Partai <i>Politic Party</i>					
		NASDEM	PAN	PKB	Golkar	Gerindra	PDI-P
(1)	(2)	(3)	(4)	(5)	(6)	(7)	(8)
Dapil I	Rumbia	1.067	1.035	910	109	933	848
	Mata Oleo	1.236	409	301	358	368	368
	Kep. Masaloka Raya	706	45	19	6	16	14
	Rumbia Tengah	789	590	260	198	255	280
Dapil II	Poleang Timur	748	1.695	751	262	776	634
	Poleang Utara	420	1.303	873	170	438	702
	Poleang Selatan	674	560	1.118	45	78	165
	Poleang Tenggara	203	742	139	129	185	422
Dapil III	Poleang	1.071	1.135	334	1.484	1.520	106
	Poleang Barat	1.321	734	576	634	619	309
	Poleang Tengah	196	465	169	118	256	49
	Tontonunu	232	211	209	153	802	41

Lanjutan Tabel / *Continued Table 2.2.5*

Daerah Pilihan <i>Electoral District</i>	Kecamatan <i>District</i>	Nama Partai <i>Politic Party</i>					
		NASDEM	PAN	PKB	Golkar	Gerindra	PDI-P
(1)	(2)	(3)	(4)	(5)	(6)	(7)	(8)
Dapil IV	Rarowatu	703	334	207	48	228	243
	Rarowatu Utara	797	520	727	66	333	101
	Lantari Jaya	844	709	380	83	509	642
	Mata Usu	338	137	122	18	48	20
Dapil V	Kabaena	398	139	61	86	126	58
	Kabaena Timur	460	515	239	132	449	43
	Kabaena Selatan	556	199	112	40	90	19
	Kabaena Barat	412	744	710	1.032	151	213
	Kabaena Utara	245	183	657	308	209	19
	Kabaena Tengah	226	363	215	132	683	23
Bombana		13.642	12.767	9.089	5.611	9.072	5.319

Sumber/Source: KPUD Kabupaten Bombana/Bombana Regency Election Commission

2.3 SUMBER DAYA MANUSIA HUMAN RESOURCES

Tabel 2.3.1 Jumlah Pegawai Negeri Sipil di Lingkungan Pemerintah Daerah Kabupaten Bombana Menurut Jabatan dan Jenis Kelamin, Desember 2022 dan Desember 2023
Number of Civil Servants in Local Government of Bombana Regency by Occupation and Gender, December 2022 dan December 2023

Jabatan <i>Occupation</i>	2022		Jumlah <i>Total</i>
	Laki-laki <i>Male</i>	Perempuan <i>Female</i>	
(1)	(2)	(3)	(4)
Jabatan Pimpinan Tinggi Utama <i>Senior Executives</i>	-	-	-
Jabatan Pimpinan Tinggi Madya <i>Middle Executives</i>	-	-	-
Jabatan Pimpinan Tinggi Pratama <i>Junior Executives</i>	32	3	35
Administrator <i>Administrator</i>	118	60	178
Pengawas/ <i>Supervisor</i>	227	141	368
<i>Eselon V/5th Echelon</i>	-	-	-
Jabatan Fungsional Dosen <i>Certain Functional Position for Lecturer</i>	-	-	-
Jabatan Fungsional Guru <i>Certain Functional Position for Teacher</i>	503	690	1.193
Jabatan Fungsional Medis <i>Certain Functional Position for Medical Field</i>	93	339	432
Jabatan Fungsional Teknis <i>Certain Functional Position for Technical Field</i>	186	132	318
Jabatan Fungsional Umum/Pelaksana <i>General Functional Position</i>	278	226	504
Jumlah/<i>Total</i>	1.437	1.591	3.028

Lanjutan Tabel/*Continued Table 2.3.1*

Jabatan <i>Occupaton</i>	2023		Jumlah <i>Total</i>
	Laki-laki <i>Male</i>	Perempuan <i>Female</i>	
(1)	(2)	(3)	(4)
Jabatan Pimpinan Tinggi Utama <i>Senior Executives</i>	-	-	-
Jabatan Pimpinan Tinggi Madya <i>Middle Executives</i>	-	-	-
Jabatan Pimpinan Tinggi Pratama <i>Junior Executives</i>	31	3	34
Administrator <i>Administrator</i>	112	55	167
Pengawas/ <i>Supervisor</i>	216	137	353
<i>Eselon V/5th Echelon</i>	-	-	-
Jabatan Fungsional Dosen <i>Certain Functional Position for Lecturer</i>	-	-	-
Jabatan Fungsional Guru <i>Certain Functional Position for Teacher</i>	479	671	1.150
Jabatan Fungsional Medis <i>Certain Functional Position for Medical Field</i>	93	353	446
Jabatan Fungsional Teknis <i>Certain Functional Position for Technical Field</i>	190	138	328
Jabatan Fungsional Umum/Pelaksana <i>General Functional Position</i>	256	192	448
Jumlah/<i>Total</i>	1.377	1.549	2.926

Sumber/*Source*: Badan Kepegawaian Daerah dan Pengembangan Sumber Daya Manusia Kab. Bombana / *Regional Civil Servant and Human Resources Development Agency of Bombana Regency*

Tabel
Table 2.3.2

Jumlah Pegawai Negeri Sipil di Lingkungan Pemerintah Daerah Kabupaten Bombana Menurut Tingkat Pendidikan dan Jenis Kelamin, Desember 2022 dan Desember 2023
Number of Civil Servants in Local Government of Bombana Regency by Educational Level and Gender, December 2022 and December 2023

Tingkat Pendidikan <i>Educational Level</i>	2022		Jumlah <i>Total</i>
	Laki-laki <i>Male</i>	Perempuan <i>Female</i>	
(1)	(2)	(3)	(4)
SD/Sederajat <i>Elementary School</i>	1	-	1
SMP/Sederajat <i>Junior High School</i>	2	-	2
SMA/Sederajat <i>Senior High School</i>	195	136	331
Diploma I/Akta I <i>Diploma I/Akta I</i>	3	4	7
Diploma II/Akta II <i>Diploma II/Akta II</i>	32	38	70
Diploma III/Akta III <i>Diploma III/Akta III</i>	72	241	313
Diploma IV/Akta IV <i>Diploma IV/Akta IV</i>	14	23	37
S1/Sarjana <i>Under Graduate/Bachelor</i>	993	1.054	2.047
S2/Pasca Sarjana <i>Graduate</i>	124	94	218
S3/Doktor/Ph.D <i>Post Graduate</i>	1	1	2
Jumlah/Total	1.437	1.591	3.028

Lanjutan Tabel/Continued Table 2.3.2

Tingkat Pendidikan <i>Educational Level</i>	2023		
	Laki-laki <i>Male</i>	Perempuan <i>Female</i>	Jumlah <i>Total</i>
(1)	(2)	(3)	(4)
SD/Sederajat <i>Elementary School</i>	-	-	-
SMP/Sederajat <i>Junior High School</i>	2	-	2
SMA/Sederajat <i>Senior High School</i>	170	117	287
Diploma I/Akta I <i>Diploma I/Akta I</i>	2	2	4
Diploma II/Akta II <i>Diploma II/Akta II</i>	23	32	55
Diploma III/Akta III <i>Diploma III/Akta III</i>	60	184	244
Diploma IV/Akta IV <i>Diploma IV/Akta IV</i>	17	69	86
S1/Sarjana <i>Under Graduate/Bachelor</i>	955	1.028	1.983
S2/Pasca Sarjana <i>Graduate</i>	147	116	263
S3/Doktor/Ph.D <i>Post Graduate</i>	1	1	2
Jumlah/Total	1.377	1.549	2.926

Sumber/Source : Badan Kepegawaian Daerah dan Pengembangan Sumber Daya Manusia Kab. Bombana / *Regional Civil Servant and Human Resources Development Agency of Bombana Regency*

Tabel
Table 2.3.3

Jumlah Pegawai Negeri Sipil di Lingkungan Pemerintah Daerah Kabupaten Bombana Menurut Golongan Kepangkatan dan Jenis Kelamin, Desember 2022 dan Desember 2023

Number of Civil Servants in Local Government of Bombana Regency by Hierarchy and Gender in Bombana Regency, December 2022 and December 2023

Pangkat/Golongan/Ruang <i>Hierarchy</i>	2022		Jumlah <i>Total</i>
	Laki-laki <i>Male</i>	Perempuan <i>Female</i>	
(1)	(2)	(3)	(4)
Golongan I/Range I	2	-	2
1. I/A (Juru Muda)	-	-	-
2. I/B (Juru Muda Tingkat I)	-	-	-
3. I/C (Juru)	-	-	-
4. I/D (Juru Tingkat I)	2	-	2
Golongan II/Range II	143	130	273
5. II/A (Pengatur Muda)	7	5	12
6. II/B (Pengatur Muda Tingkat I)	32	23	55
7. II/C (Pengatur)	31	23	54
8. II/D (Pengatur Tingkat I)	73	79	152
Golongan III/Range III	923	1.172	2.095
9. III/A (Penata Muda)	131	203	334
10. III/B (Penata Muda Tingkat I)	214	255	469
11. III/C (Penata)	253	334	587
12. III/D (Penata Tingkat I)	325	380	705
Golongan IV/Range IV	369	289	658
13. IV/A (Pembina)	178	186	364
14. IV/B (Pembina Tingkat I)	171	101	272
15. IV/C (Pembina Utama Muda)	19	2	21
16. IV/D (Pembina Utama Madya)	1	-	1
17. IV/E (Pembina Utama)	-	-	-
Jumlah/Total	1.437	1.591	3.028

Lanjutan Tabel/*Continued Table 2.3.3*

Pangkat/Golongan/Ruang <i>Hierarchy</i>	2023		
	Laki-laki <i>Male</i>	Perempuan <i>Female</i>	Jumlah <i>Total</i>
(1)	(5)	(6)	(7)
Golongan I/Range I	2	-	2
1. I/A (Juru Muda)	-	-	-
2. I/B (Juru Muda Tingkat I)	-	-	-
3. I/C (Juru)	-	-	-
4. I/D (Juru Tingkat I)	2	-	2
Golongan II/Range II	111	98	209
5. II/A (Pengatur Muda)	3	4	7
6. II/B (Pengatur Muda Tingkat I)	18	11	29
7. II/C (Pengatur)	31	27	58
8. II/D (Pengatur Tingkat I)	59	56	115
Golongan III/Range III	857	1.078	1.935
9. III/A (Penata Muda)	97	184	281
10. III/B (Penata Muda Tingkat I)	178	196	374
11. III/C (Penata)	292	331	623
12. III/D (Penata Tingkat I)	290	367	657
Golongan IV/Range IV	407	373	780
13. IV/A (Pembina)	198	228	426
14. IV/B (Pembina Tingkat I)	187	142	329
15. IV/C (Pembina Utama Muda)	21	3	24
16. IV/D (Pembina Utama Madya)	1	-	1
17. IV/E (Pembina Utama)	-	-	-
Jumlah/Total	1.377	1.549	2.926

Sumber/Source : Badan Kepegawaian Daerah dan Pengembangan Sumber Daya Manusia Kab. Bombana / *Regional Civil Servant and Human Resources Development Agency of Bombana Regency*

Tabel
Table 2.3.4

Jumlah Pegawai Negeri Sipil di Lingkungan Pemerintah Daerah Kabupaten Bombana Menurut Dinas/Intansi dan Jenis Kelamin, Desember 2022 dan Desember 2023
Number of Civil Servants in Local Government of Bombana Regency by Office/Instituion and Gender, December 2022 dan December 2023

Dinas /Instansi Office / Institution	2022			2023		
	Laki-laki Male	Perempuan Female	Jumlah Total	Laki-laki Male	Perempuan Female	Jumlah Total
(1)	(2)	(3)	(4)	(5)	(6)	(7)
Sekretariat Daerah	46	36	82	42	33	75
Sekretariat DPRD	20	12	32	21	13	34
Sekretariat KPU	-	-	-	-	-	-
Inspektorat Daerah	35	17	52	31	17	48
Dinas Lingkungan Hidup	18	6	24	17	6	23
Dinas Ketahanan Pangan	10	8	18	9	6	15
Dinas Pertanian	56	23	79	53	23	76
Dinas Pekerjaan Umum dan Penataan Ruang	47	12	59	48	11	59
Dinas Perumahan, Kawasan Pemukiman dan Pertanahan	11	6	17	10	6	16
Dinas Komunikasi, Informatika dan Statistik	15	8	23	14	8	22
Dinas Kesehatan	20	59	79	19	59	78
Dinas Sosial	8	5	13	8	5	13
Dinas Perindustrian, Perdagangan, Koperasi dan UKM	16	7	23	16	7	23
Dinas Penanaman Modal dan Pelayanan Terpadu Satu Pintu	12	15	27	11	13	24

Lanjutan Tabel / *Continued Table 2.3.4*

Dinas /Instansi <i>Office / Institution</i>	2022			2023		
	Laki-laki <i>Male</i>	Perempuan <i>Female</i>	Jumlah <i>Total</i>	Laki-laki <i>Male</i>	Perempuan <i>Female</i>	Jumlah <i>Total</i>
(1)	(2)	(3)	(4)	(5)	(6)	(7)
Dinas Pendidikan dan Kebudayaan	18	17	35	19	14	33
Dinas Pariwisata , Pemuda dan Olahraga	14	15	29	14	14	28
Dinas Kependudukan dan Pencatatan Sipil	13	14	27	14	14	28
Satuan Polisi Pamong Praja	26	2	28	26	2	28
Dinas Pemberdayaan Perempuan dan Perlindungan Anak	10	4	14	8	13	21
Dinas Transmigrasi dan Tenaga Kerja	10	9	19	9	9	18
Dinas Pengendalian Penduduk dan Keluarga Berencana	17	37	54	18	38	56
Dinas Perpustakaan	4	12	16	4	13	17
Dinas Pemberdayaan Masyarakat dan Desa	8	13	21	9	4	13
Dinas Perhubungan	32	5	37	32	4	36
Dinas Perikanan	12	7	19	11	7	18
Badan Keuangan Daerah	26	24	50	26	23	49
Badan Kepegawaian dan Pengembangan SDM	12	7	19	13	6	19
Badan Perencanaa Pembangunan Daerah	11	9	20	11	8	19
Badan Penelitian dan Pengembangan	10	6	16	8	7	15

Lanjutan Tabel / *Continued Table 2.3.4*

Dinas /Instansi <i>Office / Institution</i>	2022			2023		
	Laki-laki <i>Male</i>	Perempuan <i>Female</i>	Jumlah <i>Total</i>	Laki-laki <i>Male</i>	Perempuan <i>Female</i>	Jumlah <i>Total</i>
(1)	(2)	(3)	(4)	(5)	(6)	(7)
Badan Kesatuan Bangsa dan Politik	12	7	19	11	6	17
Badan Penanggulangan Bencana Daerah	14	4	18	14	4	18
Rumah Sakit Umum Daerah	30	67	97	29	66	95
Kecamatan dan Kelurahan se-Kabupaten Bombana	237	115	352	218	115	333
Puskesmas se-Kabupaten Bombana	70	282	352	70	276	346
Pengawas, Guru dan Tenaga Administrasi Sekolah se-Kab Bombana	537	721	1.258	514	699	1.213
<i>Jumlah/Total</i>	1.437	1.591	3.028	1.377	1.549	2.926

Sumber/Source: Badan Kepegawaian Daerah dan Pengembangan Sumber Daya Manusia Kab. Bombana / *Regional Civil Servant and Human Resources Development Agency of Bombana Regency*

Tabel 2.3.5 Jumlah Pegawai Negeri Sipil di Instansi Vertikal Menurut Unit Organisasi>Nama Badan dan Jenis Kelamin di Kabupaten Bombana, Desember 2022 dan Desember 2023
Number of Public Servant of Vertical Institution by Organization/Board and Gender in Bombana Regency, December 2022 and December 2023

Dinas /Instansi Office / Institution	2022		Jumlah Total
	Laki-laki Male	Perempuan Female	
(1)	(2)	(3)	(4)
Badan Pusat Statistik <i>BPS-Statistics of Bombana Regency</i>	13	12	25
Badan Pertanahan Nasional <i>National Land Agency</i>	20	3	23
Kantor Kementerian Agama <i>Religious Ministry Office</i>	98	94	192
Kantor Pelayanan Penyuluhan dan Konsultasi Perpajakan Rumbia <i>Counseling and Consultation Services Office Taxation Rumbia</i>	2	-	2
Kejaksaan Negeri Kabupaten Bombana <i>Prosecutor's office of Bombana Regency</i>	22	9	31
Pengadilan Agama Rumbia <i>Religious Courts of Rumbia</i>	10	6	16
Jumlah/Total	165	124	289

Lanjutan Tabel/*Continued Table 2.3.5*

Dinas /Instansi <i>Office / Institution</i>	2023		Jumlah <i>Total</i>
	Laki-laki <i>Male</i>	Perempuan <i>Female</i>	
(1)	(5)	(6)	(7)
Badan Pusat Statistik <i>BPS-Statistics of Bombana Regency</i>	14	11	25
Badan Pertanahan Nasional <i>National Land Agency</i>	18	3	21
Kantor Kementerian Agama <i>Religious Ministry Office</i>	118	81	199
Kantor Pelayanan Penyuluhan dan Konsultasi Perpajakan Rumbia <i>Counseling and Consultation Services Office Taxation Rumbia</i>	2	1	3
Kejaksaan Negeri Kabupaten Bombana <i>Prosecutor's office of Bombana Regency</i>	28	6	34
Pengadilan Agama Rumbia <i>Religious Courts of Rumbia</i>	9	5	14
Jumlah/Total	189	107	296

Sumber/*Source*: Semua Intansi Vertikal di Kabupaten Bombana / *All Vertical Agency in Bombana Regency*

Tabel 2.3.6 Jumlah Pegawai Negeri Sipil di Instansi Vertikal Menurut Jabatan dan Jenis Kelamin di Kabupaten Bombana, Desember 2022 dan Desember 2023
Number of Civil Servants in Vertical Institution by Occupation and Gender in Bombana Regency, December 2022 and December 2023

Jabatan <i>Occupation</i>	2022		Jumlah <i>Total</i>
	Laki-laki <i>Male</i>	Perempuan <i>Female</i>	
(1)	(2)	(3)	(4)
Jabatan Pimpinan Tinggi Utama <i>Senior Executives</i>	-	-	-
Jabatan Pimpinan Tinggi Madya <i>Middle Executives</i>	-	-	-
Jabatan Pimpinan Tinggi Pratama <i>Junior Executives</i>	5	-	5
Administrator <i>Administrator</i>	6	-	6
Pengawas/ <i>Supervisor</i>	13	3	16
Eselon V/5th Echelon	6	-	6
Jabatan Fungsional Dosen <i>Certain Functional Position for Lecturer</i>	-	-	-
Jabatan Fungsional Guru <i>Certain Functional Position for Teacher</i>	59	61	120
Jabatan Fungsional Medis <i>Certain Functional Position for Medical Field</i>	-	-	-
Jabatan Fungsional Teknis <i>Certain Functional Position for Technical Field</i>	34	32	66
Jabatan Fungsional Umum/Pelaksana <i>General Functional Position</i>	42	28	70
Jumlah/Total	165	124	289

Lanjutan Tabel/*Continued Table 2.3.6*

Jabatan <i>Occupation</i>	2023		Jumlah <i>Total</i>
	Laki-laki <i>Male</i>	Perempuan <i>Female</i>	
(1)	(2)	(3)	(4)
Jabatan Pimpinan Tinggi Utama <i>Senior Executives</i>	-	-	-
Jabatan Pimpinan Tinggi Madya <i>Middle Executives</i>	-	-	-
Jabatan Pimpinan Tinggi Pratama <i>Junior Executives</i>	5	-	5
Administrator <i>Administrator</i>	10	4	14
Pengawas/ <i>Supervisor</i>	14	4	18
<i>Eselon V/5th Echelon</i>	4	-	4
Jabatan Fungsional Dosen <i>Certain Functional Position for Lecturer</i>	-	-	-
Jabatan Fungsional Guru <i>Certain Functional Position for Teacher</i>	60	60	120
Jabatan Fungsional Medis <i>Certain Functional Position for Medical Field</i>	-	-	-
Jabatan Fungsional Teknis <i>Certain Functional Position for Technical Field</i>	55	19	74
Jabatan Fungsional Umum/Pelaksana <i>General Functional Position</i>	41	20	61
Jumlah/<i>Total</i>	189	107	296

Sumber/*Source*: Semua Intansi Vertikal di Kabupaten Bombana / *All Vertical Agency in Bombana Regency*

Tabel
Table 2.3.7

Jumlah Pegawai Negeri Sipil di Instansi Vertikal Menurut Golongan Kepangkatan dan Jenis Kelamin di Kabupaten Bombana, Desember 2022 dan Desember 2023
Number of Civil Servants in Vertical Institution by Hierarchy and Gender in Bombana Regency, December 2022 and December 2023

Pangkat/Golongan/Ruang <i>Hierarchy</i>	2022		Jumlah <i>Total</i>
	Laki-laki <i>Male</i>	Perempuan <i>Female</i>	
(1)	(2)	(3)	(4)
Golongan I/Range I	-	-	-
1. I/A (Juru Muda)	-	-	-
2. I/B (Juru Muda Tingkat I)	-	-	-
3. I/C (Juru)	-	-	-
4. I/D (Juru Tingkat I)	-	-	-
Golongan II/Range II	26	13	39
5. II/A (Pengatur Muda)	6	2	8
6. II/B (Pengatur Muda Tingkat I)	9	3	12
7. II/C (Pengatur)	10	5	15
8. II/D (Pengatur Tingkat I)	1	3	4
Golongan III/Range III	101	98	199
9. III/A (Penata Muda)	22	35	57
10. III/B (Penata Muda Tingkat I)	20	11	31
11. III/C (Penata)	29	31	60
12. III/D (Penata Tingkat I)	30	21	51
Golongan IV/Range IV	38	13	51
13. IV/A (Pembina)	32	13	45
14. IV/B (Pembina Tingkat I)	6	-	6
15. IV/C (Pembina Utama Muda)	-	-	-
16. IV/D (Pembina Utama Madya)	-	-	-
17. IV/E (Pembina Utama)	-	-	-
Jumlah/Total	165	124	289

Lanjutan Tabel/Continued Table 2.3.7

Pangkat/Golongan/Ruang <i>Hierarchy</i>	2023		Jumlah <i>Total</i>
	Laki-laki <i>Male</i>	Perempuan <i>Female</i>	
(1)	(5)	(6)	(7)
Golongan I/Range I	-	-	-
1. I/A (Juru Muda)	-	-	-
2. I/B (Juru Muda Tingkat I)	-	-	-
3. I/C (Juru)	-	-	-
4. I/D (Juru Tingkat I)	-	-	-
Golongan II/Range II	27	9	36
5. II/A (Pengatur Muda)	5	1	6
6. II/B (Pengatur Muda Tingkat I)	10	3	13
7. II/C (Pengatur)	10	3	13
8. II/D (Pengatur Tingkat I)	2	2	4
Golongan III/Range III	121	72	193
9. III/A (Penata Muda)	41	27	68
10. III/B (Penata Muda Tingkat I)	18	15	33
11. III/C (Penata)	34	10	44
12. III/D (Penata Tingkat I)	28	20	48
Golongan IV/Range IV	41	26	67
13. IV/A (Pembina)	35	23	58
14. IV/B (Pembina Tingkat I)	6	3	9
15. IV/C (Pembina Utama Muda)	-	-	-
16. IV/D (Pembina Utama Madya)	-	-	-
17. IV/E (Pembina Utama)	-	-	-
Jumlah/Total	189	107	296

Sumber/Source: Semua Intansi Vertikal di Kabupaten Bombana / All Vertical Agency in Bombana Regency

Tabel
Table 2.3.8**Jumlah Pegawai Negeri Sipil di Instansi Vertikal Menurut Tingkat Pendidikan dan Jenis Kelamin di Kabupaten Bombana, Desember 2022 dan Desember 2023**
Number of Civil Servants in Vertical Institution by Educational Level and Gender in Bombana Regency, December 2022 and December 2023

Tingkat Pendidikan <i>Educational Level</i>	2022		Jumlah <i>Total</i>
	Laki-laki <i>Male</i>	Perempuan <i>Female</i>	
(1)	(2)	(3)	(4)
SD/Sederajat <i>Elementary School</i>	-	-	-
SMP/Sederajat <i>Junior High School</i>	-	-	-
SMA/Sederajat <i>Senior High School</i>	25	13	38
Diploma I/Akta I <i>Diploma I/Akta I</i>	5	-	5
Diploma II/Akta II <i>Diploma II/Akta II</i>	2	3	5
Diploma III/Akta III <i>Diploma III/Akta III</i>	5	4	9
Diploma IV/Akta IV <i>Diploma IV/Akta IV</i>	5	7	12
S1/Sarjana <i>Under Graduate/Bachelor</i>	119	95	214
S2/Pasca Sarjana <i>Graduate</i>	4	2	6
S3/Doktor/Ph.D <i>Post Graduate</i>	-	-	-
Jumlah/Total	165	124	289

Lanjutan Tabel/*Continued Table 2.3.8*

Tingkat Pendidikan <i>Educational Level</i>	2023		Jumlah <i>Total</i>
	Laki-laki <i>Male</i>	Perempuan <i>Female</i>	
(1)	(2)	(3)	(4)
SD/Sederajat <i>Elementary School</i>	-	-	-
SMP/Sederajat <i>Junior High School</i>	-	-	-
SMA/Sederajat <i>Senior High School</i>	24	8	32
Diploma I/Akta I <i>Diploma I/Akta I</i>	4	1	5
Diploma II/Akta II <i>Diploma II/Akta II</i>	2	2	4
Diploma III/Akta III <i>Diploma III/Akta III</i>	7	3	10
Diploma IV/Akta IV <i>Diploma IV/Akta IV</i>	7	6	13
S1/Sarjana <i>Under Graduate/Bachelor</i>	132	80	212
S2/Pasca Sarjana <i>Graduate</i>	13	7	20
S3/Doktor/Ph.D <i>Post Graduate</i>	-	-	-
Jumlah/Total	189	107	296

Sumber/*Source*: Semua Intansi Vertikal di Kabupaten Bombana / *All Vertical Agency in Bombana Regency*

Tabel
Table 2.3.9

Jumlah Personil Polisi di Wilayah Tugas Kepolisian Resort Bombana Menurut Unit Organisasi Jenis Kelamin, Desember 2022 dan Desember 2023
Number of Police Personnel in Police Resort Area in Bombana by Organization and Gender, December 2022 and December 2023

Unit Organisasi/ Organization	2022		Jumlah Total
	Laki-laki Male	Perempuan Female	
(1)	(2)	(3)	(4)
Polres Bombana	142	10	152
Polsek Rumbia	15	-	15
Polsek Rarowatu	14	-	14
Polsek Lantari Jaya	16	-	16
Polsek Poleang	15	1	16
Polsek Poleang Timur	21	-	21
Polsek Poleang Barat	14	-	14
Polsek Kabaena	16	-	16
Polsek Kabaena Timur	15	-	15
Jumlah/Total	268	11	279

Lanjutan Tabel/*Continued Table 2.3.9*

Unit Organisasi/ <i>Organization</i>	2023		Jumlah <i>Total</i>
	Laki-laki <i>Male</i>	Perempuan <i>Female</i>	
(1)	(5)	(6)	(7)
Polres Bombana	157	8	165
Polsek Rumbia	15	-	15
Polsek Rarowatu	13	-	13
Polsek Lantari Jaya	15	1	16
Polsek Poleang	16	-	16
Polsek Poleang Timur	20	-	20
Polsek Poleang Barat	13	-	13
Polsek Kabaena	16	-	16
Polsek Kabaena Timur	16	-	16
Jumlah/<i>Total</i>	281	9	290

Sumber/*Source*: Kepolisian Resort Bombana / *Police Resort of Bombana*

Tabel 2.3.10 Jumlah Personil Polisi di Wilayah Tugas Kepolisian Resort Bombana Menurut Golongan Kepangkatan dan Jenis Kelamin, 2022 dan 2023
Number of Police Personnel in Police Resort Area in Bombana by Hierarchy and Gender, 2022 and 2023

Pangkat/Golongan/Ruang <i>Hierarchy</i>	2022		Jumlah <i>Total</i>
	Laki-laki <i>Male</i>	Perempuan <i>Female</i>	
(1)	(2)	(3)	(4)
Golongan I / Range I	-	-	-
Golongan II / Range II	234	11	245
Brigadir Polisi Dua	7	1	8
Brigadir Polisi Satu	47	7	54
Brigadir Polisi	10	2	12
Brigadir Polisi Kepala	78	-	78
Ajun Inspektur Polisi Dua	62	1	63
Ajun Inspektur Polisi Satu	30	-	30
Golongan III/Range III	28	-	28
Inspektur Polisi Dua	12	-	12
Inspektur Polisi Satu	8	-	8
Ajun Komisaris Polisi	8	-	8
Golongan IV/Range IV	6	-	6
Komisaris Polisi	5	-	5
Ajun Komisaris Besar Polisi	1	-	1
Jumlah / Total	268	11	279

Lanjutan Tabel/*Continued Table 2.3.10*

Pangkat/Golongan/Ruang <i>Hierarchy</i>	2023		Jumlah <i>Total</i>
	Laki-laki <i>Male</i>	Perempuan <i>Female</i>	
(1)	(5)	(6)	(7)
Golongan I / Range I	-	-	-
Golongan II / Range II	241	7	248
Brigadir Polisi Dua	25	-	25
Brigadir Polisi Satu	26	-	26
Brigadir Polisi	23	6	29
Brigadir Polisi Kepala	65	-	65
Ajun Inspektur Polisi Dua	63	1	64
Ajun Inspektur Polisi Satu	39	-	39
Golongan III/Range III	36	2	38
Inspektur Polisi Dua	19	1	20
Inspektur Polisi Satu	7	1	8
Ajun Komisaris Polisi	10	-	10
Golongan IV/Range IV	4	-	4
Komisaris Polisi	3	-	3
Ajun Komisaris Besar Polisi	1	-	1
Jumlah / Total	281	9	290

Sumber/Source: Kepolisian Resort Bombana / *Police Resort of Bombana*

Tabel 2.3.11 Jumlah Personil Polisi di Wilayah Tugas Kepolisian Resort Bombana Menurut Tingkat Pendidikan dan Jenis Kelamin, 2022 dan 2023
Number of Police Personnel in Police Resort Area by Educational Level and Gender, 2022 and 2023

Tingkat Pendidikan <i>Educational Level</i>	2022		Jumlah <i>Total</i>
	Laki-laki <i>Male</i>	Perempuan <i>Female</i>	
(1)	(2)	(3)	(4)
SD/Sederajat <i>Elementary School</i>	-	-	-
SMP/Sederajat <i>Junior High School</i>	-	-	-
SMA/Sederajat <i>Senior High School</i>	176	6	182
Diploma I/Akta I <i>Diploma I/Akta I</i>	-	-	-
Diploma II/Akta II <i>Diploma II/Akta II</i>	-	-	-
Diploma III/Akta III <i>Diploma III/Akta III</i>	-	-	-
Diploma IV/Akta IV <i>Diploma IV/Akta IV</i>	-	-	-
S1/Sarjana <i>Under Graduate/Bachelor</i>	85	5	90
S2/Pasca Sarjana <i>Graduate</i>	7	-	7
S3/Doktor/Ph.D <i>Post Graduate</i>	-	-	-
Jumlah/Total	268	11	279

Lanjutan Tabel/Continued Table 2.3.11

Tingkat Pendidikan <i>Educational Level</i>	2023		
	Laki-laki <i>Male</i>	Perempuan <i>Female</i>	Jumlah <i>Total</i>
(1)	(2)	(3)	(4)
SD/Sederajat <i>Elementary School</i>	-	-	-
SMP/Sederajat <i>Junior High School</i>	-	-	-
SMA/Sederajat <i>Senior High School</i>	188	3	191
Diploma I/Akta I <i>Diploma I/Akta I</i>	-	-	-
Diploma II/Akta II <i>Diploma II/Akta II</i>	-	-	-
Diploma III/Akta III <i>Diploma III/Akta III</i>	1	-	1
Diploma IV/Akta IV <i>Diploma IV/Akta IV</i>	-	-	-
S1/Sarjana <i>Under Graduate/Bachelor</i>	78	6	84
S2/Pasca Sarjana <i>Graduate</i>	13	-	13
S3/Doktor/Ph.D <i>Post Graduate</i>	1	-	1
Jumlah/Total	281	9	290

Sumber/Source: Kepolisian Resort Bombana / Police Resort of Bombana

2.4 KEUANGAN FINANCE

Tabel 2.4.1 Realisasi Pendapatan Pemerintah Kabupaten Bombana Menurut Jenis Pendapatan, 2020-2023
Actual Revenues of Government of Bombana Regency by Source of Revenues, 2020-2023

Jenis Pendapatan <i>Source of Revenues</i>	2020	2021
(1)	(2)	(3)
1. Pendapatan Asli Daerah/Original Local Government Revenue	81.384.735.587	134.037.109.609
a. Pajak Daerah/ <i>Local Taxes</i>	10.586.857.044	11.122.578.061
b. Retribusi Daerah/ <i>Rebtributions</i>	2.650.915.859	4.697.684.835
c. Hasil Pengelolaan Kekayaan Daerah Yang Dipisahkan/ <i>Proceeds from the Management of Separated Local Assets</i>	12.413.506.156	12.106.635.442
d. Lain-Lain PAD/ <i>Other Original Local Government Revenue</i>	55.733.456.528	106.110.211.271
2. Dana Perimbangan/Balance Budget	768.513.854.901	864.023.851.820
a. Bagi Hasil Pajak dan Bukan Pajak/ <i>Tax and Non-Tax Resources Sharing</i>	77.993.198.544	198.949.832.526
b. Dana Alokasi Umum/ <i>General Allocation Funds</i>	455.101.409.000	449.216.017.000
c. Dana Alokasi Khusus/ <i>Special Allocation Funds</i>	215.671.763.326	189.669.681.139
d. Dana AD HOC (Penyesuaian Gaji)/ <i>Ad Hoc Funds</i>	-	-
e. Dana Bagi Hasil Pajak Dari Provinsi/ <i>Tax Revenue Sharing</i>	19.747.484.031	26.188.321.155
f. Dana Bagi Hasil Lainnya Dari Provinsi/ <i>Other Revenue Sharing</i>	-	-

Lanjutan Tabel/Continued Table 2.4.1

Jenis Pendapatan Source of Revenues	2022	2023
(1)	(4)	
1. Pendapatan Asli Daerah/Original Local Government Revenue	84.534.521.944	69.032.197.013
a. Pajak Daerah/Local Taxes	14.644.521.090	16.668.238.966
b. Retribusi Daerah/Rebtributions	11.382.749.003	6.365.073.077
c. Hasil Pengelolaan Kekayaan Daerah Yang Dipisahkan/ Proceeds from the Management of Separated Local Assets	11.948.591.723	12.863.598.813
d. Lain-Lain PAD/Other Original Local Government Revenue	46.558.660.128	33.135.286.157
2. Dana Perimbangan/Balance Budget	977.052.656.120	846.430.361.424
a. Bagi Hasil Pajak dan Bukan Pajak/Tax and Non-Tax Resources Sharing	338.453.424.953	162.743.083.000
b. Dana Alokasi Umum/General Allocation Funds	447.572.136.834	469.181.210.648
c. Dana Alokasi Khusus/Special Allocation Funds	161.344.667.047	175.231.299.885
d. Dana AD HOC (Penyesuaian Gaji)/Ad Hoc Funds	-	-
e. Dana Bagi Hasil Pajak Dari Provinsi/Tax Revenue Sharing	29.682.427.286	39.274.767.891
f. Dana Bagi Hasil Lainnya Dari Provinsi/Other Revenue Sharing	-	-

Lanjutan Tabel/Continued Table 2.4.1

Jenis Pendapatan <i>Source of Revenues</i>	2020	2021
(1)	(2)	(3)
3. Lain-lain Pendapatan yang Sah/Other Legal Revenues	79.095.826.000	69.264.755.000
a. Pendapatan Hibah/Grants	1.422.000.000	18.005.746.000
b. Dana Darurat/Emergency Funds	-	-
c. Dana Penyesuaian Infrastruktur/Infrastructure Adjustment Funds	-	-
d. Bantuan Keuangan dari Provinsi atau Pemerintah Daerah Lainnya/Financial Assistance from Province and Other Local Government	-	-
e. Dana Penyesuaian dan Otonomi Daerah/ Autonomous Region and Balancing Funds	38.836.913.000	51.259.009.000
f. Lain-lain Pendapatan Yang Sah/Other Legal Revenues	-	-
Jumlah Pendapatan Total of Revenues	890.157.503.488	1.067.325.716.429

Lanjutan Tabel/*Continued Table 2.4.1*

Jenis Pendapatan <i>Source of Revenues</i>	2022	2023
(1)	(4)	
3. Lain-lain Pendapatan yang Sah/Other Legal Revenues	106.490.334.000	112.776.291.000
a. Pendapatan Hibah/ <i>Grants</i>	-	15.000.000.000
b. Dana Darurat/ <i>Emergency Funds</i>	-	-
c. Dana Penyesuaian Infrastruktur/ <i>Infrastructure Adjustment Funds</i>	-	-
d. Bantuan Keuangan dari Provinsi atau Pemerintah Daerah Lainnya/ <i>Financial Assistance from Province and Other Local Government</i>	-	-
e. Dana Penyesuaian dan Otonomi Daerah/ <i>Autonomous Region and Balancing Funds</i>	106.490.334.000	97.776.291.000
f. Lain-lain Pendapatan Yang Sah/ <i>Other Legal Revenues</i>	-	-
Jumlah Pendapatan <i>Total of Revenues</i>	1.168.077.512.064	1.028.238.849.437

Catatan/*Note* : -

Sumber/*Source* : Badan Keuangan Daerah Kabupaten Bombana/*Regional Financial Agency Of Bombana Regency*

Tabel
Table 2.4.2

**Realisasi Belanja Pemerintah Kabupaten Bombana
Menurut Jenis Belanja (ribu rupiah), 2020-2023**
**Actual Expenditures of Government of Bombana Regency by
Kind of Expenditures (thousand rupiahs), 2020-2023**

Jenis Belanja <i>Kind of Expenditures</i>	2020	2021
(1)	(2)	(3)
1. Belanja Tidak Langsung /Indirect Expenditure	379.192.947.348	406.909.885.961
a. Belanja Pegawai/ <i>Personnel Expenditure</i>	285.182.965.668	310.285.806.203
b. Belanja Bunga/ <i>Retributions</i>	470.102.441	8.002.132.784
c. Belanja Subsidi/ <i>Subsidies Expenditure</i>	-	38.807.832
d. Belanja Hibah/ <i>Grants</i>	7.455.174.232	13.096.625.232
e. Belanja Bantuan Sosial/ <i>Social Expenditure</i>	1.315.750.000	4.377.602.500
f. Belanja Bagi Hasil kepada Provinsi/ Kabupaten/Kota/ <i>Sharing Fund Expenditure to Province/Regency/Municipality Government</i>	-	-
g. Belanja Bantuan Keuangan Kepada Provinsi/ Kabupaten dan Pemerintah Desa/ <i>Sharing Fund Expenditure to Province/Regency/Municipality and Village Government</i>	60.604.507.000	60.500.000.000
h. Belanja Tidak Terduga/ <i>Unexpected Expenditure</i>	24.164.448.007	10.608.911.410
2. Belanja Langsung/Direct Expenditure	545.721.554.555	540.365.512.824
a. Belanja Pegawai/ <i>Personnel Expenditure</i>	34.270.466.734	-
b. Belanja Barang dan Jasa/ <i>Goods and Services Expenditure</i>	239.001.579.448	293.730.476.649
c. Belanja Modal/ <i>Capital Expenditure</i>	272.449.508.373	246.635.036.175
Jumlah Belanja/Total of Expenditure	924.914.501.903	947.275.398.785

Lanjutan Tabel/Continued Table 2.4.2

Jenis Belanja <i>Kind of Expenditures</i>	2022	2023
(1)	(2)	(3)
1. Belanja Tidak Langsung /Indirect Expenditure	491.808.528.336	552.247.396.717
a. Belanja Pegawai/ <i>Personnel Expenditure</i>	315.370.960.804	350.518.964.653
b. Belanja Bunga/ <i>Retributions</i>	3.379.071.358	-
c. Belanja Subsidi/ <i>Subsidies Expenditure</i>	66.742.685	106.098.667
d. Belanja Hibah/ <i>Grants</i>	7.123.054.232	33.474.256.592
e. Belanja Bantuan Sosial/ <i>Social Expenditure</i>	2.854.000.000	632.000.000
f. Belanja Bagi Hasil kepada Provinsi/ Kabupaten/Kota/ <i>Sharing Fund Expenditure to Province/Regency/Municipality Government</i>	-	-
g. Belanja Bantuan Keuangan Kepada Provinsi/ Kabupaten dan Pemerintah Desa/ <i>Sharing Fund Expenditure to Province/Regency/Municipality and Village Government</i>	155.068.922.000	162.776.290.998
h. Belanja Tidak Terduga/ <i>Unexpected Expenditure</i>	7.945.777.257	4.739.785.807
2. Belanja Langsung/Direct Expenditure	586.181.976.828	524.392.888.339
a. Belanja Pegawai/ <i>Personnel Expenditure</i>	-	-
b. Belanja Barang dan Jasa/ <i>Goods and Services Expenditure</i>	332.727.380.251	341.704.979.422
c. Belanja Modal/ <i>Capital Expenditure</i>	253.454.596.577	182.687.908.917
Jumlah Belanja/Total of Expenditure	1.077.990.505.164	1.076.640.285.056

Catatan/Note : -

Sumber/Source : Badan Keuangan Daerah Kabupaten Bombana/*Regional Financial Agency Of Bombana Regency*

Tabel
Table 2.4.3

Target, Realisasi Pendapatan dan Belanja Daerah Kabupaten Bombana Menurut Jenisnya Tahun Anggaran 2023 (Rupiah)

Target, Actual Revenues and Expenditures by Type in Bombana Fiscal Year 2023 (Rupiah)

Uraian <i>Detail</i>	Target <i>Target</i>	Realisasi <i>Realization</i>	Lebih/(Kurang) <i>Plus/(Minus)</i>
(1)	(2)	(3)	(4)
A. PENDAPATAN/REVENUES			
1. Pendapatan Asli Daerah/Original Local Government Revenue	103.107.644.657	69.032.197.013	(34.075.447.644)
a. Pajak Daerah/Local Taxes	16.682.000.000	16.668.238.966	(13.761.034)
b. Retribusi Daerah/Retributions	11.616.400.000	6.365.073.077	(5.251.326.923)
c. Hasil Pengelolaan Kekayaan Daerah Yang Dipisahkan/ Proceeds from the Management of Separated Local Assets	12.863.598.813	12.863.598.813	-
d. Lain-Lain PAD/Other Original Local Government Revenue	61.945.645.844	33.135.286.157	(28.810.359.687)
2. Dana Perimbangan/Balance Budget	944.939.713.519	846.430.361.424	(98.509.352.095)
a. Bagi Hasil Pajak dan Bukan Pajak/Tax and Non-Tax Resources Sharing	245.952.187.156	162.743.083.000	(83.209.104.156)
b. Dana Alokasi Umum/General Allocation Funds	465.753.621.000	469.181.210.648	3.427.589.648
c. Dana Alokasi Khusus/Special Allocation Funds	190.849.613.670	175.231.299.885	(15.618.313.785)
d. Dana AD HOC (Penyesuaian Gaji)/Ad Hoc Funds	-	-	-
e. Dana Bagi Hasil Pajak Dari Provinsi/Tax Revenue Sharing	42.384.291.693	39.274.767.891	(3.109.523.802)
f. Dana Bagi Hasil Lainnya Dari Provinsi/ Other Revenue Sharing	-	-	-

Lanjutan Tabel/*Continued Table 2.4.3*

Uraian <i>Detail</i>	Target <i>Target</i>	Realisasi <i>Realization</i>	Lebih/(Kurang) <i>Plus/(Minus)</i>
(1)	(2)	(3)	(4)
3. Lain-lain Pendapatan yang Sah/<i>Other Legal Revenues</i>	112.776.291.000	112.776.291.000	-
a. Pendapatan Hibah/ <i>Grants</i>	15.000.000.000	15.000.000.000	-
b. Dana Darurat/ <i>Emergency Funds</i>	-	-	-
c. Dana Penyesuaian Infrastruktur/ <i>Infrastructure Adjustment Funds</i>	-	-	-
d. Bantuan Keuangan dari Provinsi atau Pemerintah Daerah Lainnya/ <i>Financial Assistance from Province and Other Local Government</i>	-	-	-
e. Dana Penyesuaian dan Otonomi Daerah/ <i>Autonomous Region and Balancing Funds</i>	97.776.291.000	97.776.291.000	-
f. Lain-lain Pendapatan Yang Sah/ <i>Other Legal Revenues</i>	-	-	-
Jumlah Pendapatan <i>Total of Revenues</i>	1.160.823.649.176	1.028.238.849.437	(132.584.799.739)

Lanjutan Tabel/*Continued Table 2.4.3*

Uraian <i>Detail</i>	Target <i>Target</i>	Realisasi <i>Realization</i>	Lebih/(Kurang) <i>Plus/(Minus)</i>
(1)	(2)	(3)	(4)
B. BELANJA/EXPENDITURES			
1. Belanja Operasional/<i>Operational Expenditure</i>	961.315.022.792	889.212.590.332	(72.102.432.461)
a. Belanja Pegawai/ <i>Personnel Expenditure</i>	365.632.008.597	350.518.964.653	(15.113.043.945)
b. Belanja Barang/ <i>Goods Expenditure</i>	372.190.286.103	341.704.979.422	(30.485.306.681)
c. Belanja Bunga/ <i>Rebtributions</i>	-	-	-
d. Belanja Subsidi/ <i>Subsidies Expenditure</i>	385.000.000	106.098.667	(278.901.333)
e. Belanja Hibah/ <i>Grants</i>	59.499.437.092	33.474.256.592	(26.025.180.500)
f. Belanja Bantuan Sosial/ <i>Social Expenditure</i>	832.000.000	632.000.000	(200.000.000)
g. Belanja Bantuan Keuangan Kepada Provinsi/Kabupaten dan Pemerintah Desa/ <i>Sharing Fund Expenditure to Province/Regency/Municipality and Village Government</i>	162.776.291.000	162.776.290.998	(2)

Lanjutan Tabel/Continued Table 2.4.3

Uraian <i>Detail</i>	Target <i>Target</i>	Realisasi <i>Realization</i>	Lebih/(Kurang) <i>Plus/(Minus)</i>
(1)	(2)	(3)	(4)
2. Belanja Modal/<i>Capital Expenditure</i>	247.883.844.675	182.687.908.917	(65.195.935.758)
a. Belanja Tanah/ <i>Land Expenditure</i>	3.619.520.000	3.510.000.000	(109.520.000)
b. Belanja Peralatan dan Mesin/ <i>Equipment and Machinery Expenditure</i>	31.983.303.150	27.632.857.135	(4.350.446.015)
c. Belanja Bangunan dan Gedung/ <i>Building and Structure Expenditure</i>	74.552.896.375	53.448.414.400	(21.104.481.975)
d. Belanja Jalan, Irigasi, dan Jaringan/ <i>Road, Irrigation and Network Expenditure</i>	134.535.937.150	96.832.955.543	(37.702.981.607)
e. Belanja Aset Tetap Lainnya/ <i>Other Fixed Assets Expenditure</i>	3.192.188.000	1.263.681.839	(1.928.506.161)
			-
3. Belanja Tidak Terduga/<i>Unexpected Expenditure</i>	8.500.000.000	4.739.785.807	(3.760.214.193)
a. Belanja Tidak Terduga/ <i>Unexpected Expenditure</i>	8.500.000.000	4.739.785.807	(3.760.214.193)
Jumlah Belanja <i>Total of Expenditures</i>	1.217.698.867.467	1.076.640.285.056	(141.058.582.411)
Surplus/Defisit <i>Surplus/Deficit</i>	(56.875.218.291)	(48.401.435.619)	8.473.782.672

Lanjutan Tabel/Continued Table 2.4.3

Uraian <i>Detail</i>	Target <i>Target</i>	Realisasi <i>Realization</i>	Lebih/(Kurang) <i>Plus/(Minus)</i>
(1)	(2)	(3)	(4)
C. PEMBIAYAAN/FINANCING			
1. Penerimaan Daerah/Local Government Revenuea	56.875.217.691	56.505.217.692	(369.999.999)
a. Sisa Lebih Perhitungan/SILPA/Budget Surplus	56.875.217.691	56.505.217.692	(369.999.999)
b. Pencairan Dana Cadangan/Reserve Fund	-	-	-
c. Hasil Penjualan Kekayaan Daerah Yang Dipisahkan/Separated Local Wealth Sales	-	-	-
d. Penerimaan Pinjaman Daerah/Local Loan Proceeds	-	-	-
e. Penerimaan Kembali Pemberian Pinjaman/Recovery of Loan Proceeds	-	-	-
f. Penerimaan Piutang Daerah/Local Government Receivables Proceeds	-	-	-
2. Pengeluaran Daerah/Local Expenditures	-	-	-
a. Pembentukan Dana Cadangan/ Establishment of Reserve Fund	-	-	-
b. Penyertaan Modal/Equity Participation	-	-	-
c. Pembayaran Utang Pokok/Principal Repayment	-	-	-
d. Pemberian Pinjaman Daerah/Lending	-	-	-
e. Pengembalian atas Kelebihan Penerimaan/Surplus Refund	-	-	-
Pembiayaan Netto/Net Financing	56.875.217.691	56.505.217.692	(369.999.999)
Sisa Lebih Pembiayaan Anggaran (SILPA) Budget Surplus	(600)	8.103.782.073	8.103.782.673

Catatan/Note : -

Sumber/Source : Badan Keuangan Daerah Kabupaten Bombana/Regional Financial Agency Of Bombana Regency

Tabel
Table 2.4.4

Target dan Realisasi Pendapatan Asli Daerah Kabupaten Bombana Menurut Jenis Penerimaan Tahun Anggaran 2023 (Rupiah)
Target and Actual Revenue in Bombana by Kind of Revenue for Fiscal Year 2023 (Rupiah)

Jenis Penerimaan Source of Revenues	Target Target	Realisasi Realization	Persentase Percentage
(1)	(2)	(3)	(4)
1. Pajak-Pajak Daerah <i>Local Taxes</i>	16.682.000.000	16.668.238.966	99,92
2. Retribusi Daerah <i>Local Retribution</i>	11.616.400.000	6.365.073.077	54,79
3. Hasil Pengelolaan Kekayaan Daerah yang dipisahkan <i>The Results of Management Local Wealth</i>	12.863.598.813	12.863.598.813	100,00
4. Lain-lain Pendapatan <i>Other Revenues</i>	76.945.645.844	48.135.286.157	62,56
5. Pendapatan Transfer <i>Transfer Income</i>	1.042.716.004.519	944.206.652.424	90,55
Jumlah Total	1.160.823.649.176	1.028.238.849.437	88,58

Catatan/Note : -

Sumber/Source : Badan Keuangan Daerah Kabupaten Bombana/*Regional Financial Agency Of Bombana Regency*

Tabel
Table 2.4.5

**Realisasi Penerimaan Pajak Daerah Kabupaten Bombana
Tahun Anggaran (Rupiah), 2023**
**Actual Revenue of Local Taxation for Fiscal Year (Rupiah),
2023**

Jenis Penerimaan Source of Revenues	Realisasi Realization
(1)	(2)
Pajak Hotel/ <i>Hotel Tax</i>	120.229.274
Pajak Restoran/ <i>Restaurant Tax</i>	2.671.964.120
Pajak Hiburan/ <i>Entertainment Tax</i>	13.616.750
Pajak Reklame/ <i>Ad Tax</i>	308.376.550
Pajak Penerangan Jalan/ <i>Street Lighting Tax</i>	6.048.325.435
Pajak Mineral Bukan Logam dan Batuan/ <i>Non-Metallic Minerals and Rocks Tax</i>	2.479.873.378
Pajak Air Bawah Tanah/ <i>Underground Water Tax</i>	41.798.182
Pajak Bumi dan Bangunan/ <i>Property Tax</i>	4.169.617.765
Pajak Bea Perolehan Hak atas Tanah dan Bangunan (BPHTB)/ <i>Land and Building Title Transfer Duty</i>	757.707.512
Lainnya/ <i>Other</i>	56.730.000
Jumlah Total	16.668.238.966

Sumber/*Source* : Badan Keuangan Daerah Kabupaten Bombana/*Regional Financial Agency Of Bombana Regency*

Tabel
Table 2.4.6

Realisasi Penerimaan Retribusi Daerah Kabupaten Bombana Tahun Anggaran (Rupiah), 2023
Actual Revenue of Local Retribution for Fiscal Year (Rupiah), 2023

Jenis Penerimaan <i>Source of Revenues</i>	Realisasi <i>Realization</i>
(1)	(2)
I. RETRIBUSI JASA UMUM	4.130.513.550
1. Retribusi Pelayanan Kesehatan mkmkkmkmk Hasil Pengelolaan Kekayaan Daerah yang dipisahkan	2.751.927.050
2. Retribusi Pelayanan Persampahan/ Kebersihan	230.490.000
3. Retribusi Penggunaan Biaya Cetak KTP dan Akta Catatan Sipil	-
4. Retribusi Parkir di Tepi Jalan Umum	312.711.000
5. Retribusi Pasar	667.185.500
6. Retribusi Pengujian Kendaraan Bermotor	-
7. Retribusi Jasa Lainnya	168.200.000
II. RETRIBUSI JASA USAHA	1.910.684.935
1. Retribusi Pemakaian Kekayaan Daerah	379.140.000
2. Retribusi Pelayanan Kepelabuhan	1.389.371.935
3. Retribusi Terminal	9.000.000
4. Retribusi Tempat Parkir Khusus	99.149.000
5. Retribusi Tempat Rekreasi dan Olahraga	20.005.000
6. Retribusi Tempat Pariwisata	-
7. Retribusi Sewa Alat-alat Berat	-
8. Ret. Tanda Daftar Perusahaan (TDP)	-
9. Retribusi Wajib Daftar Perusahaan	-
10. Ret. Surat Izin Usaha Perusahaan (SIUP)	-
11. Retribusi Pelayanan Tempat Olahraga	-

Lanjutan Tabel/Continued Table 2.4.6

Jenis Penerimaan <i>Source of Revenues</i>	Realisasi <i>Realization</i>
(1)	(2)
12. Retribusi Surat Izin Usaha Koperasi	-
13. Retribusi Surat Izin Usaha Industri	-
14. Ret. Surat Izin Tempat Usaha (SITU)	-
15. Retribusi Penyeberangan di Air	-
16. Retribusi Rumah Potong Hewan	-
17. Retribusi Lainnya	14.019.000
III. RETRIBUSI PERIZINAN TERTENTU	323.874.592
1. Retribusi IMB	323.874.592
2. Retribusi Izin Penjualan Minuman Beralkohol	-
3. Retribusi Izin Tempat Usaha	-
4. Retribusi Izin Trayek	-
5. Retribusi Perizinan & Pengaturan PHH	-
6. Retribusi Provisi SD Hutan & Dana Reboisasi Peng. Hasil Hutan / ikutannya	-
7. Retribusi Izin Usaha Industri & Perdagangan	-
8. Retribusi Izin Usaha Bidang Infokom	-
9. Retribusi Izin Usaha Bidang Perikanan	-
10. Retribusi Izin Pendirian Pelayanan Koperasi	-
11. Retribusi Izin Usaha Konstruksi	-
12. Retribusi Lainnya	-
Jumlah Total	6.365.073.077

Sumber/Source : Badan Keuangan Daerah Kabupaten Bombana/Regional Financial Agency Of Bombana Regency

Tabel
Table 2.4.7

Realisasi Penerimaan Lain-Lain Pendapatan Asli Daerah Kabupaten Bombana Tahun Anggaran (Rupiah), 2023
Actual Revenue of Other Local Revenue for Fiscal Bombana Regency Year (Rupiah), 2023

Jenis Penerimaan Source of Revenues	Realisasi Realization
(1)	(2)
Penerimaan Jasa Giro	1.646.004.186
Penerimaan Bunga Deposito	-
Tuntutan Ganti Kerugian Daerah (TGR)	8.117.272.686
Pendapatan Denda Pajak	24.547.678
Pendapatan BLUD	23.347.461.607
Pendapatan Denda Pemanfaatan Aset Daerah	-
Pendapatan Dana Kapitasi JKN	-
Pendapatan Denda Atas Pelanggaran Perda	-
Lain-lain PAD Sah Lainnya	-
Jumlah Total	33.135.286.157

Sumber/Source : Badan Keuangan Daerah Kabupaten Bombana/Regional Financial Agency Of Bombana Regency

Tabel
Table 2.4.8

Realisasi Penerimaan PBB atas Pokok tahun 2023 sampai dengan Tanggal 31 Desember (Rupiah), 2023
Realization of Revenue from Land and Building Tax of Principal in Fiscal Year 2023 to December 31st (Rupiah), 2023

Kecamatan <i>District</i>	Pokok <i>Desicion</i>		Realisasi <i>Realization</i>	
	SPPT	Rp.	SPPT	Rp.
(1)	(2)	(3)	(4)	(5)
Kabaena	1.804	63.346.588	1.803	62.864.183
Kabaena Utara	1.690	247.840.197	1.690	247.840.197
Kabaena Selatan	1.650	38.843.191	1.650	38.843.191
Kabaena Barat	2.227	86.652.924	2.227	86.652.924
Kabaena Timur	1.858	40.701.658	1.858	40.701.658
Kabaena Tengah	1.415	39.845.945	1.415	39.845.945
Rumbia	4.528	503.854.847	4.073	437.851.209
Mata Oleo	2.265	84.229.089	2.265	84.229.089
Kep. Masaloka Raya	892	10.816.569	892	10.816.569
Rumbia Tengah	1.960	131.329.503	1.807	116.945.270
Rarowatu	2.011	98.536.483	2.009	97.595.925
Rarowatu Utara	3.323	301.687.258	3.323	301.687.258
Mata Usu	793	81.672.042	793	81.672.042
Lantari Jaya	3.336	329.011.551	3.336	329.011.551
Poleang Timur	4.056	399.983.636	4.048	397.439.675
Poleang Utara	5.916	466.349.501	5.914	465.348.732
Poleang Selatan	2.073	176.095.130	2.073	176.095.130
Poleang Tenggara	1.451	71.085.511	1.451	71.085.511
Poleang	6.417	252.836.110	6.417	252.836.110
Poleang Barat	4.579	358.583.276	4.579	358.583.276
Tontonunu	3.041	202.346.218	3.041	202.346.218
Poleang Tengah	1.315	89.019.588	1.315	89.019.588
Jumlah Total	58600	4.074.666.815	57.979	3.989.311.251

Sumber/Source : Badan Keuangan Daerah Kabupaten Bombana/Regional Financial Agency Of Bombana Regency

BAB 3

PENDUDUK DAN KETENAGAKERJAAN POPULATION AND EMPLOYMENT


Jumlah Penduduk Kabupaten Bombana, 2023 *Population of Bombana Regency*

163.402 jiwa
people



Penduduk 15 Tahun ke Atas Menurut Kegiatan Utama Seminggu yang Lalu, 2023 *Population 15 Years of Age and Over by Main Activity During The Previous Week*

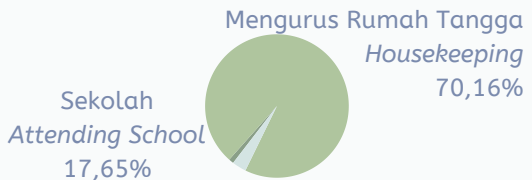
Angkatan Kerja *Economically Active*



Pengangguran Terbuka
Unemployed
1,16%



Bukan Angkatan Kerja *Economically Inactive*



Lainnya
Others
12,20%



PENJELASAN TEKNIS

TECHNICAL NOTES

1. Sumber utama data kependudukan Tahun 2023 yang digunakan pada publikasi kali ini adalah data kependudukan yang berasal dari Sensus Penduduk yang diselenggarakan setiap 10 Tahun sekali. Sensus Penduduk telah dilaksanakan sebanyak tujuh kali sejak Indonesia merdeka yaitu tahun 1961, 1971, 1980, 1990, 2000, 2010, dan 2021. Selain Sensus Penduduk, untuk menjembatani ketersediaan data kependudukan diantara dua periode sensus, BPS melakukan Survei Penduduk Antar Sensus (SUPAS). SUPAS telah dilakukan sebanyak lima kali, tahun 1976, 1985, 1995, 2005 dan terakhir 2017. Data kependudukan selain Sensus dan SUPAS adalah proyeksi penduduk dan Dinas Kependudukan dan Pencatatan Sipil (Disdukcapil)
2. Penduduk adalah semua orang yang berdomisili di wilayah teritorial Republik Indonesia selama 6 bulan atau lebih dan atau mereka yang berdomisili kurang dari 6 bulan tetapi bertujuan menetap.
3. Rata-rata Pertumbuhan Penduduk adalah angka yang menunjukkan tingkat penambahan penduduk per tahun dalam jangka waktu tertentu.
4. Kepadatan Penduduk adalah Jumlah penduduk per km persegi.
5. Rasio Jenis Kelamin adalah perbandingan antara Jumlah penduduk laki-laki dengan Jumlah

1. *The main source of demographic data in 2023 used in this publication is demographic data from Population Census, which is conducted every ten years. Population Census has been conducted seven times since Indonesia's independence: 1961, 1971, 1980, 1990, 2000, 2010 and 2021. In addition to the Census, BPS also conducted Intercensal Population Survey, called SUPAS which is designed to proceed demographic data between two censuses. SUPAS has been conducted five times: 1976, 1985, 1995, 2005 and the last 2017. Besides Population Census and SUPAS, this report also uses population projection and data from Population and Civil Registry Office.*
2. *Population are all residents of the entire territory of Republic of Indonesia who have stayed for six months or longer, and those who intended to stay more than six months even though their length of stay is less than six months.*
3. *Average growth of population is the annual population growth rate over a certain period.*
4. *Population density is the number of people per square kilometer.*
5. *Sex Ratio is the ratio of the number of males to the number of females in a given area and time, usually expressed*

penduduk perempuan pada suatu daerah dan waktu tertentu. Biasanya dinyatakan dengan Jumlah penduduk laki-laki untuk 100 penduduk perempuan.

as the number of males for every 100 females.

6. Struktur Umur, Jenis Kelamin dan Rumah Tangga : Struktur umur penduduk pada suatu daerah sangat ditentukan oleh perkembangan tingkat kelahiran, kematian dan migrasi.
 7. Rumah Tangga adalah seseorang atau sekelompok orang yang mendiami sebagian atau seluruh bangunan fisik/ sensus, dan biasanya tinggal bersama serta pengelolaan makan dari satu dapur. Yang dimaksud makan dari satu dapur adalah jika pengurusan kebutuhan sehari-harinya dikelola bersama-sama menjadi satu.
 8. Anggota Rumah Tangga adalah semua orang yang biasanya bertempat tinggal di suatu rumah tangga, baik yang berada di rumah pada waktu pencacahan maupun yang sementara tidak ada.
 9. Rata-rata Anggota Rumah Tangga adalah angka yang menunjukkan rata-rata jumlah anggota rumah tangga per rumah tangga.
 10. Sumber utama data ketenagakerjaan adalah Survei Angkatan Kerja Nasional (Sakernas). Survei ini khusus dirancang untuk mengumpulkan informasi/ data ketenagakerjaan. Pada beberapa survei sebelumnya, pengumpulan data ketenagakerjaan dipadukan dalam kegiatan lainnya, seperti Survei Sosial Ekonomi Nasional (Susenenas), Sensus Penduduk (SP), dan Survei Penduduk Antar
6. *Age structure, Gender, and Household*
The age structure of population is influenced by the fertility, mortality and migration rate.
 7. *Household is an individual or a group of people living in a physical/census building unit or part of it and usually commit on a common provision for food and other essentials of living. Common provision for food means one organising daily needs for all of household members.*
 8. *Household member is a person who usually lives in a household regardless of their location at the time of enumeration.*
 9. *Average household size is the average number of household members per household.*
 10. *The main source of employment data is National Labour Force Survey (Sakernas). This survey is specifically designed to collect information on employment statistics. Previously, the collection of such data was integrated with other surveys, such as National Socio-economic Survey (Susenenas), Population Census (SP), and Intercensal Population Survey (SUPAS). The first Sakernas was conducted in 1976, then*

Sensus (SUPAS). Sakernas pertama kali diselenggarakan pada tahun 1976, kemudian dilanjutkan pada tahun 1977 dan 1978.

Pada tahun 1986-1993, Sakernas diselenggarakan secara triwulanan di seluruh propinsi di Indonesia, baru sejak tahun 1994 s/d 2001, Sakernas dilaksanakan secara tahunan setiap bulan Agustus. Sejak tahun 2002-2004, di samping Sakernas tahunan dilakukan pula Sakernas Triwulanan. Sakernas Triwulanan ini dimaksudkan untuk memantau indikator ketenagakerjaan secara dini di Indonesia, yang mengacu pada KILM (the Key Indicators of the Labour Market) yang direkomendasikan oleh ILO (the International Labour Organization). Sejak tahun 2005 Sakernas dilaksanakan pengumpulan datanya secara semesteran pada bulan Februari (semester I) dan Agustus (semester II).

Sejak Sakernas 2001, konsep status pekerjaan dan pengangguran mengalami perluasan dan penyempurnaan. Status pekerjaan yang pada Sakernas 2000 hanya 5 kategori, mulai tahun 2001 ditambahkan kategori baru yaitu: pekerja bebas di pertanian dan pekerja bebas di non pertanian. Selain itu, dalam rangka menyesuaikan dengan konsep ILO, konsep pengangguran terbuka diperluas yaitu di samping mencakup penduduk yang aktif mencari pekerjaan, mencakup pula kelompok penduduk yang sedang mempersiapkan usaha/pekerjaan baru, dan kelompok penduduk yang tidak mencari pekerjaan, karena merasa tidak mungkin mendapatkan

conducted annually during the period 1977-1978.

During 1986-1993, Sakernas was conducted quarterly in all Subdistricts in Indonesia, only since 1994 until 2001 Sakernas was conducted yearly, every August of the year. During the period 2002-2004, besides a yearly Sakernas, BPS also conducted a quarterly Sakernas. A Quarterly Sakernas is aimed to monitor the prompt indicators of Indonesian labour market which referred to the Key Indicators of the Labour Market (KILM) recommended by ILO (the International Labour Organization). Since 2005, Sakernas has been conducted in semester period, i.e February (Semester I) and August (Semester II).

Since 2001 Sakernas, the concept of employment status and unemployment was revised. The employment status, previously covered only 5 categories, but since 2001 two new categories of casual employee both in agriculture and in non agriculture sectors have been added. To adapt the ILO concept, the concept of open unemployment was also extended. Open unemployment now covers population who were looking for work, population who were establishing a new business/firm/ establishment, discouraged job seekers, and those who were not actively looking for work with the reason of already having job but not starting to work. The inflation factor was calculated on the basis of total

pekerjaan serta kelompok penduduk yang tidak aktif mencari pekerjaan dengan alasan sudah mempunyai pekerjaan tetapi belum mulai bekerja. *Inflation factor* yang digunakan dalam penghitungan angka hasil sakernas didasarkan pada total penduduk dirinci menurut kelompok umur, provinsi dan daerah perkotaan dan pedesaan hasil proyeksi penduduk.

11. Tenaga kerja adalah penduduk berumur 15 tahun ke atas yang dapat dibedakan atas dua kelompok yaitu:
 - a. Angkatan Kerja, adalah penduduk usia 15 tahun ke atas (penduduk usia kerja) dan mempunyai pekerjaan (bekerja) atau sedang mencari pekerjaan (pengangguran terbuka). Penduduk yang bekerja tidak hanya meliputi penduduk yang sedang bekerja, tetapi juga sementara tidak bekerja karena suatu sebab, misalnya pegawai yang sedang cuti, petani yang sedang menunggu panen dan sebagainya. Sedangkan pencari kerja adalah penduduk yang tidak memiliki pekerjaan tetapi sedang mencari pekerjaan. Angkatan kerja seperti diketahui sangat tergantung pada struktur penduduk, sifat demografis serta keadaan sosial ekonomi daerah.
 - b. Bukan Angkatan kerja, adalah mereka yang berumur 15 tahun ke atas yang kegiatannya hanya bersekolah, mengurus rumahtangga dan lainnya (tidak aktif secara ekonomis).
12. Penduduk Usia Kerja adalah Penduduk yang berumur 15 tahun ke atas.

population categorised by age group, District, and region (urban and rural).

11. *Manpower are the population of 15 years old and over who can be divided into two groups:*
 - a. *Economically Active, is the manpower who are officially employed (working) or looking for work (open unemployed). Employed is all population who was having a job or temporarily not working for some reason such as employees on leave, the farmers who were waiting for the harvest, and so on. While unemployment is all people who do not have a job but they are looking for a job. Economically Active are dependent to the population structure, demographic, and local socio-economic.*
 - b. *Not Economically Active, is the manpower who are not working but not looking for work, such as school only, taking care of household only and so on.*
12. *Working Age Population is population aged 15 years and over.*
13. *The concept of working means activity*

13. Bekerja adalah kegiatan melakukan pekerjaan dengan maksud memperoleh atau membantu memperoleh pendapatan atau keuntungan dalam jangka waktu paling sedikit 1 jam secara terus menerus dalam seminggu yang lalu (termasuk pekerja keluarga tanpa upah yang membantu dalam suatu usaha/ kegiatan ekonomi).
 14. Jumlah jam kerja seluruhnya adalah jumlah jam kerja yang digunakan untuk bekerja (tidak termasuk jam kerja istirahat resmi dan jam kerja yang digunakan untuk hal-hal di luar pekerjaan)
 15. Lapangan Usaha adalah bidang kegiatan dari pekerjaan/tempat bekerja dimana seseorang bekerja. Klasifikasi lapangan usaha mengikuti Klasifikasi Baku Lapangan Usaha Indonesia (KBLI) dalam 1 digit.
 16. Status Pekerjaan adalah kedudukan seseorang dalam unit usaha/kegiatan dalam melakukan pekerjaan.
 17. Pekerja Tak Dibayar adalah seseorang yang bekerja membantu usaha untuk memperoleh penghasilan/ keuntungan yang dilakukan oleh salah seorang anggota rumah tangga atau bukan anggota rumah tangga tanpa mendapat upah/gaji.
 18. Tingkat Partisipasi Angkatan Kerja (TPAK) adalah salah satu ukuran yang dapat digunakan untuk mengetahui proporsi penduduk yang aktif bekerja dan atau mencari pekerjaan disuatu daerah. TPAK merupakan proporsi atau rasio antara penduduk angkatan kerja terhadap penduduk usia kerja. Besarnya TPAK secara langsung *intended to earn income by doing work or helping to do work at least one hour continuously during the reference week (including unpaid worker/s for any economic activity).*
14. *Total Working Hours is the total hours spent by an employee to perform all jobs (excluding the time used for other activities which are not classified as work).*
 15. *Industry is field of a person's activity or establishment. The classification of industries follows the Indonesia Standard Industrial Classification (KBLI) in one digit.*
 16. *Employment Status is the status of a person at his place of work or establishment where he was employed.*
 17. *Unpaid Worker is a person who intended to work without pay in an establishment run by other members of the family, relative or neighbour.*
 18. *The Labor Force Participation Rate (LFPR) is one of size measure which can be used to know proportion of active resident work and or look for work of an area. LFPR represent proportion or ratio of between resident of labor force to resident of age work. Level of LFPR directly influenced by level of resident age of incoming job in labor force and also the economic social circumstance*

dipengaruhi oleh besarnya penduduk usia kerja yang masuk dalam angkatan kerja serta keadaan sosial ekonomi dan budaya masyarakat setempat.

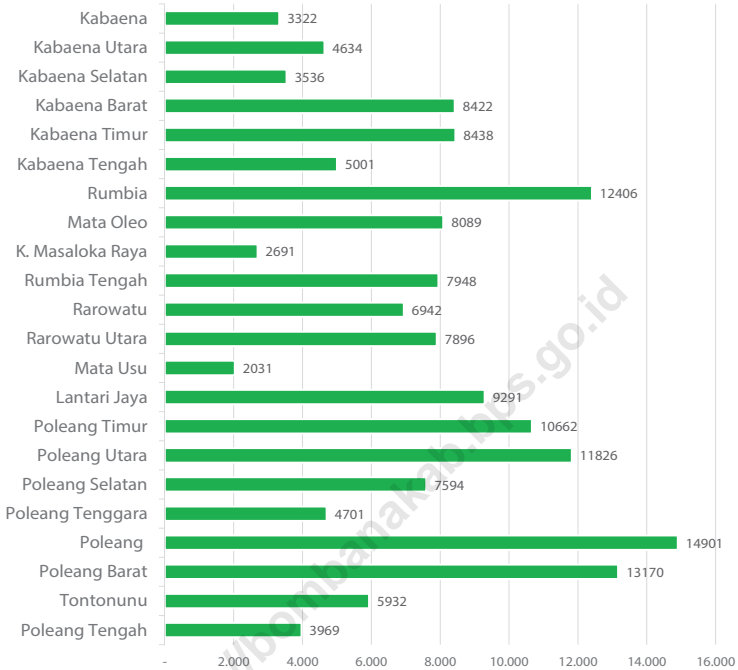
and culture of local society.

19. Transmigrasi

Dalam upaya pemerataan penyebaran penduduk antar propinsi-propinsi di Indonesia, dewasa ini pemerintah telah dan terus melaksanakan suatu program perpindahan penduduk yang disebut Program Transmigrasi. Tujuan program ini, disamping untuk pemerataan penyebaran penduduk dan tenaga kerja serta pembukaan dan pengembangan daerah produksi baru, juga diharapkan dapat mendorong peningkatan taraf hidup para transmigran dan masyarakat di sekitarnya.

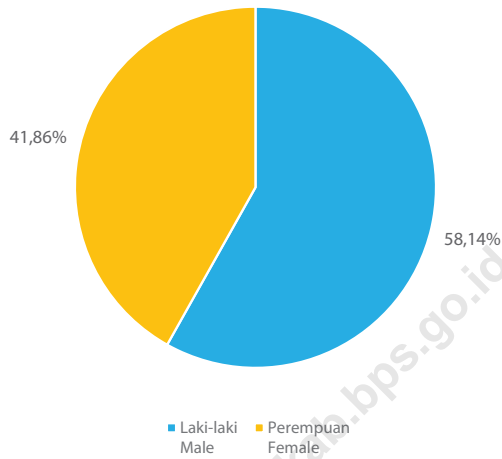
19. *Transmigration*

In order to distribute the population among provinces, the Indonesian Government has been implementing a migration program was called Transmigration Program. This program aims, to distribute the population and labor, and opening and developing new production areas. In addition, expected to improve the standard of living of the migrants and the surrounding communities.



Sumber/Source: Dinas Kependudukan dan Pencatatan Sipil / Department of Population and Civil Registration

Gambar 3.1 Jumlah Penduduk Menurut Kecamatan, 2023
Figures Total Population According to District, 2023



Sumber/Source : Survey Angkatan Kerja Nasional (Sakernas), BPS / *National Labor Force Survey, BPS*

Gambar 3.2 **Persentase Pengangguran Terbuka Umur 15 Tahun Keatas Menurut Jenis Kelamin, 2023**
Figures **Percentage of Unemployment aged 15 Above by Sex, 2023**

**3.1 PENDUDUK
POPULATION**

Tabel 3.1.1 Penduduk, Laju Pertumbuhan Penduduk, Distribusi Persentase Penduduk, Kepadatan Penduduk, Rasio Jenis Kelamin Penduduk Menurut Kecamatan di Kabupaten Bombana, 2023
Population, Annual Population Growth Rate, Percentage Distribution of Population, Population Density, and Population Sex Ratio by District in Bombana Regency, 2023

Kecamatan <i>District</i>	Penduduk <i>Population</i>			Laju Pertumbuhan Penduduk perTahun 2020–2023 (%) <i>Annual Population Growth Rate 2020–2023 (%)</i>
	Laki-laki <i>Male</i>	Perempuan <i>Female</i>	Jumlah <i>Total</i>	
(1)	(2)	(3)	(4)	(5)
Kabaena	1.666	1.656	3.322	2,11
Kabaena Utara	2.371	2.263	4.634	4,76
Kabaena Selatan	1.751	1.785	3.536	2,07
Kabaena Barat	4.150	4.272	8.422	2,46
Kabaena Timur	4.295	4.143	8.438	3,70
Kabaena Tengah	2.556	2.445	5.001	7,16
Rumbia	6.137	6.269	12.406	0,06
Mata Oleo	4.030	4.059	8.089	4,55
Kepulauan Masaloka Raya	1.311	1.380	2.691	4,89
Rumbia Tengah	3.973	3.975	7.948	3,03
Rarowatu	3.556	3.386	6.942	3,06
Rarowatu Utara	4.065	3.831	7.896	3,38
Mata Usu	1.094	937	2.031	3,99
Lantari Jaya	4.859	4.432	9.291	3,11
Poleang Timur	5.303	5.359	10.662	1,65
Poleang Utara	6.088	5.738	11.826	2,54
Poleang Selatan	3.873	3.721	7.594	3,19
Poleang Tenggara	2.336	2.365	4.701	3,45
Poleang	7.341	7.560	14.901	1,30
Poleang Barat	6.759	6.411	13.170	2,42
Tontonunu	3.079	2.853	5.932	3,24
Poleang Tengah	2.009	1.960	3.969	2,59
Bombana	82.602	80.800	163.402	2,73

Lanjutan Tabel/*Continued Table* 3.1.1

Kecamatan <i>District</i>	Distribusi Persentase Penduduk <i>Percentage Distribution of Population</i>	Kepadatan Penduduk per km ² <i>Population Density per km²</i>	Rasio Jenis Kelamin <i>Population Sex Ratio</i>
(1)	(6)	(7)	(8)
Kabaena	2,03	32,88	100,60
Kabaena Utara	2,84	36,93	104,77
Kabaena Selatan	2,16	29,46	98,10
Kabaena Barat	5,15	169,10	97,14
Kabaena Timur	5,16	70,52	103,67
Kabaena Tengah	3,06	17,33	104,54
Rumbia	7,59	310,85	97,89
Mata Oleo	4,95	73,54	99,29
Kepulauan Masaloka Raya	1,65	957,04	95,00
Rumbia Tengah	4,86	336,69	99,95
Rarowatu	4,25	32,54	105,02
Rarowatu Utara	4,83	35,94	106,11
Mata Usu	1,24	5,71	116,76
Lantari Jaya	5,69	23,90	109,63
Poleang Timur	6,53	106,04	98,96
Poleang Utara	7,24	52,05	106,10
Poleang Selatan	4,65	93,12	104,08
Poleang Tenggara	2,88	37,29	98,77
Poleang	9,12	152,93	97,10
Poleang Barat	8,06	43,06	105,43
Tontonunu	3,63	36,31	107,92
Poleang Tengah	2,43	119,17	102,50
Bombana	100,00	49,61	102,23

Sumber/*Source*: Dinas Kependudukan dan Pencatatan Sipil / *Department of Population and Civil Registration*

**Tabel
Table 3.1.2**

Jumlah Penduduk Menurut Kelompok Umur dan Jenis Kelamin, 2023
Population by Age Groups and Gender, 2023

Kelompok Umur <i>Age Group</i>	Jenis Kelamin <i>Gender</i>		Jumlah <i>Total</i>
	Laki-laki <i>Male</i>	Perempuan <i>Female</i>	
(1)	(2)	(3)	(4)
0-4	6.530	6.046	12.576
5-9	8.381	7.979	16.360
10-14	8.524	8.214	16.738
15-19	7.043	6.876	13.919
20-24	7.563	7.620	15.183
25-29	6.625	6.128	12.753
30-34	5.995	6.129	12.124
35-39	6.484	6.393	12.877
40-44	6.243	6.193	12.436
45-49	5.096	5.054	10.150
50-54	4.968	4.720	9.688
55-59	3.203	3.117	6.320
60-64	2.271	2.355	4.626
65-69	1.469	1.555	3.024
70-74	997	1.031	2.028
75+	1.210	1.390	2.600
Bombana	82.602	80.800	163.402

Sumber/Source: Dinas Kependudukan dan Pencatatan Sipil / Department of Population and Civil Registration

**3.2 KETENAGAKERJAAN
EMPLOYMENT**

Tabel 3.2.1 Jumlah Penduduk Usia 15 Tahun Keatas Menurut Jenis Kegiatan Selama Seminggu yang Lalu dan Jenis Kelamin di Kabupaten Bombana, 2023
Population Aged 15 Years and Over by Type of Activity During Previous Weekend and Gender in Bombana Regency, 2023

Kegiatan Utama <i>Main Activity</i>	Laki - laki <i>Male</i>	Perempuan <i>Female</i>	Jumlah <i>Total</i>
(1)	(2)	(3)	(4)
i. Angkatan Kerja <i>Economically Active</i>	49.885	27.130	77.015
1.1 Bekerja / <i>Working</i>	49.367	26.757	76.124
1.2 Pengangguran Terbuka / <i>Unemployment</i>	518	373	891
ii. Bukan Angkatan Kerja <i>Economically Inactive</i>	7.679	28.978	36.657
2.1 Sekolah / <i>Attending School</i>	3.284	3.185	6.469
2.2 Mengurus Rumah Tangga / <i>Housekeeping</i>	1.459	24.258	25.717
2.3 Lainnya / <i>Other</i>	2.936	1.535	4.471
Jumlah / <i>Total</i>	57.564	56.108	113.672

Sumber/Source: Badan Pusat Statistik, Survey Angkatan Kerja Nasional (Sakernas) / BPS-Statistics Indonesia, National Labor Force Survey

Tabel
Table 3.2.2

Penduduk Berumur 15 Tahun ke Atas Menurut Pendidikan Tertinggi yang Ditamatkan dan Jenis Kegiatan Selama Seminggu yang Lalu di Kabupaten Bombana, 2023
Population 15 Years of Age and Over by Educational Attainment and Type of Activity During the Previous Week in Bombana Regency, 2023

Pendidikan Tertinggi yang Ditamatkan ¹ <i>Educational Attainment¹</i>	Angkatan Kerja/ <i>Economically Active</i>			Persentase Bekerja terhadap Angkatan Kerja <i>Percentage of Working to Economically Active</i>
	Bekerja <i>Working</i>	Pengangguran ² <i>Unemployment²</i>	Jumlah Angkatan Kerja <i>Total of Economically Active</i>	
(1)	(2)	(3)	(4)	(5)
0	37.486	83	37.569	99,78
1	8.722	121	8.843	98,63
2	21.034	490	21.524	97,72
3	8.882	197	9.079	97,83
Jumlah/Total	76.124	891	77.015	98,84

Tabel
Table 3.2.2

Penduduk Berumur 15 Tahun ke Atas Menurut Pendidikan Tertinggi yang Ditamatkan dan Jenis Kegiatan Selama Seminggu yang Lalu di Kabupaten Bombana, 2023
Population 15 Years of Age and Over by Educational Attainment and Type of Activity During the Previous Week in Bombana Regency, 2023

Pendidikan Tertinggi yang Ditamatkan¹ <i>Educational Attainment¹</i>	Bukan Angkatan Kerja <i>Not Economically Active</i>	Jumlah Total	Tingkat Partisipasi Angkatan Kerja (TPAK) <i>Labour Force Participation Rate (%)</i>
(1)	(6)	(7)	(8)
0	18.353	55.922	67,18
1	9.016	17.859	49,52
2	8.334	29.858	72,09
3	954	10.033	90,49
Jumlah/Total	36.657	113.672	67,75

Catatan/Note: ¹ 0. ≤ Sekolah Dasar (SD)/≤ *Primary School*
 1. Sekolah Menengah Pertama/*Junior High School*
 2. Sekolah Menengah Atas/*Senior High School*
 3. Perguruan Tinggi/*Collage*
² 1. Mencari pekerjaan/*Looking for work*
 2. Mempersiapkan usaha/*Establishing a new business/firm*
 3. Merasa tidak mungkin mendapat pekerjaan/*Feeling hopeless in looking for work (discouraged job seekers)*
 4. Sudah punya pekerjaan tetapi belum mulai bekerja/*Having job already but not starting to work yet*
 Sumber/Source: Badan Pusat Statistik, Survey Angkatan Kerja Nasional (Sakernas) / *BPS-Statistics Indonesia, National Labor Force Survey*

Tabel
Table 3.2.3

Jumlah Penduduk Berumur 15 Tahun Keatas yang bekerja Selama Seminggu yang lalu Menurut Status Pekerjaan Utama dan Jenis Kelamin di Kabupaten Bombana, 2023
Population Aged 15 Years and Over Who Worked During Previous Week by Main Employment Status and Gender in Bombana Regency, 2023

Status Pekerjaan Utama <i>Main Employment Status</i>	Jenis Kelamin <i>Sex</i>		Jumlah <i>Total</i>
	Laki - laki <i>Male</i>	Perempuan <i>Female</i>	
(1)	(2)	(3)	(4)
Berusaha Sendiri / <i>Own Account Worker</i>	20.583	8.014	28.597
Berusaha dibantu buruh tidak tetap / buruh tak dibayar <i>Employer assisted by temporary worker/ unpaid worker</i>	7.825	3.822	11.647
Berusaha dibantu buruh tetap/buruh dibayar <i>Employer assisted by permanent worker / paid worker</i>	1.648	367	2.015
Buruh/Karyawan/Pegawai <i>Regular employee</i>	14.024	8.107	22.131
Pekerja Bebas <i>Casual Employee</i>	1.180	363	1.543
Oekerja Keluarga /Tak dibayar <i>Family Worker / Unpaid Worker</i>	4.107	6.084	10.191
Jumlah / Total	49.367	26.757	76.124

Sumber/Source: Badan Pusat Statistik, Survey Angkatan Kerja Nasional (Sakernas) / BPS-Statistics Indonesia, National Labor Force Survey

Tabel
Table 3.2.4**Penduduk Berumur 15 Tahun Keatas Yang Bekerja Menurut Kelompok Umur dan Jenis Kelamin Seminggu yang Lalu di Kabupaten Bombana, 2023**
Population aged 15 Years and Over by Age Groups and Gender During Previous Weekend in Bombana Regency, 2023

Kelompok Umur <i>Age Group</i>	Jenis Kelamin <i>Sex</i>		
	Laki - laki <i>Male</i>	Perempuan <i>Female</i>	Jumlah <i>Total</i>
(1)	(2)	(3)	(4)
15 - 19	2.418	1.015	3.433
20 - 24	5.269	2.529	7.798
25 - 29	6.279	4.084	10.363
30 - 34	6.468	3.284	9.752
35 - 39	6.236	2.737	8.973
40 - 44	5.785	3.202	8.987
45 - 49	5.010	2.853	7.863
50 - 54	4.355	2.442	6.797
55 - 59	2.884	2.435	5.319
60+	4.663	2.176	6.839
Jumlah / Total	49.367	26.757	76.124

Sumber/Source: Badan Pusat Statistik, Survey Angkatan Kerja Nasional (Sakernas) / BPS-Statistics Indonesia, National Labor Force Survey

Tabel
Table 3.2.5

Penduduk Berumur 15 Tahun Keatas Yang Bekerja Menurut Jenis Kelamin dan Lapangan Usaha di Kabupaten Bombana, 2023
Population aged 15 Years and Over by Gender and Industry in Bombana Regency, 2023

Tingkat Pendidikan Education Level	Jenis Kelamin Sex		Jumlah Total
	Laki - laki Male	Perempuan Female	
(1)	(2)	(3)	(4)
Pertanian / Agriculture	25.730	5.338	31.068
Manufaktur / Manufacture	10.155	3.734	13.889
Jasa / Service Activities	13.482	17.685	31.167
Jumlah / Total	49.367	26.757	76.124

Sumber/Source: Badan Pusat Statistik, Survey Angkatan Kerja Nasional (Sakernas) / BPS-Statistics Indonesia, National Labor Force Survey

Tabel
Table 3.2.6

Jumlah Pencari Kerja Terdaftar Menurut Tingkat Pendidikan Tertinggi yang Ditamatkan dan Jenis Kelamin di Kabupaten Bombana, 2023
Number of Registered Job Applicants by Educational Attainment and Gender in Bombana Regency, 2023

Tingkat Pendidikan Education Level	Jenis Kelamin Sex		Jumlah Total
	Laki - laki Male	Perempuan Female	
(1)	(2)	(3)	(4)
Tidak / Belum Tamat SD <i>Uncompleted Primary School</i>	-	-	-
Sekolah Dasar <i>Primary School</i>	14	-	14
Sekolah Menengah Pertama <i>Junior High School</i>	23	2	25
Sekolah Menengah Atas / Sekolah Menengah Atas Kejuruan <i>Senior High School / Vocational Senior High School</i>	462	86	548
Diploma I, II	1	-	1
Diploma III	13	5	18
Universitas/University	88	65	153
Jumlah / Total	601	158	759

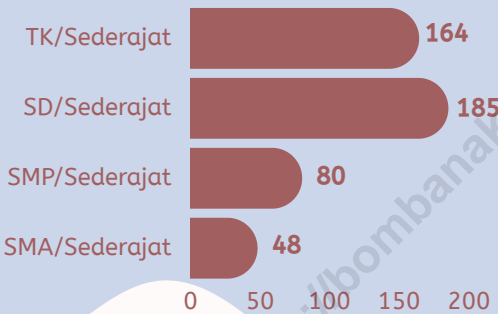
Sumber/Source: Dinas Transmigrasi dan Tenaga Kerja Kab. Bombana / *Transmigration and Labor Office of Bombana Regency*

BAB 4

SOSIAL DAN KESEJAHTERAAN RAKYAT SOCIAL AND WELFARE

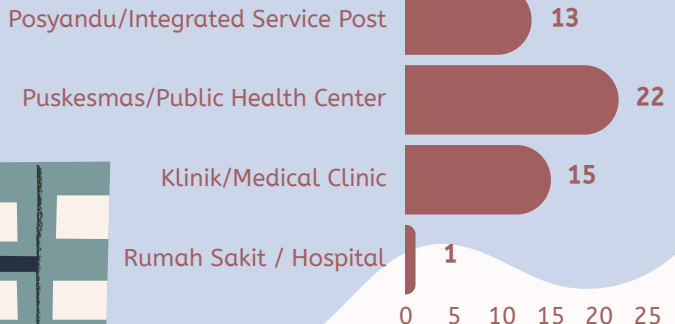
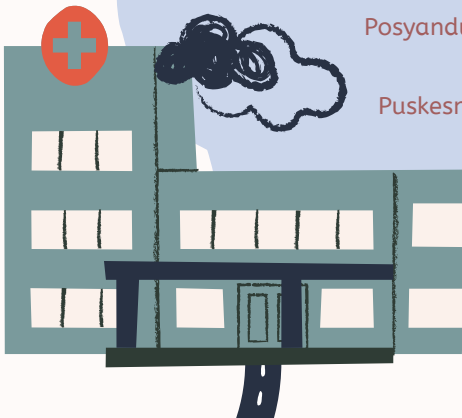
Jumlah Sekolah Menurut Tingkat Pendidikan di Kabupaten Bombana, 2023/2024

Number of Schools by Educational Level



Jumlah Sarana Kesehatan di Kabupaten Bombana, 2023

Number of Health Facilities



PENJELASAN TEKNIS**TECHNICAL NOTES**

1. Pendidikan

Sasaran pembangunan pendidikan dititikberatkan pada peningkatan mutu dan perluasan kesempatan belajar di semua jenjang pendidikan, dimulai dari kegiatan prasekolah (Taman Kanak-Kanak) sampai dengan Perguruan Tinggi. Upaya peningkatan mutu pendidikan yang ingin dicapai tersebut dimaksudkan untuk menghasilkan manusia berkualitas. Sedangkan perluasan kesempatan belajar dimaksud agar penduduk usia sekolah yang setiap tahun mengalami peningkatan sejalan dengan laju pertumbuhan penduduk dapat memperoleh kesempatan belajar yang seluas-luasnya.

Pelaksanaan pembangunan pendidikan di Kabupaten Bombana mengalami peningkatan dari tahun ke tahun. Indikator yang dapat mengukur tingkat perkembangan pembangunan pendidikan di Kabupaten Bombana seperti Jumlah sekolah dan guru, perkembangan berbagai rasio dan sebagainya.

- a. Tidak/belum pernah sekolah adalah mereka yang tidak pernah atau belum pernah terdaftar dan tidak pernah atau belum pernah aktif mengikuti pendidikan di suatu jenjang pendidikan formal maupun nonformal (paket A/B/C). Termasuk juga yang tamat/belum tamat taman kanak-kanak tetapi tidak melanjutkan ke sekolah dasar.

1. Education

Education development targets focused on improving quality and expanding the learning opportunities at all education levels. Improving the quality of education aimed at improving the quality of human resources. While the expansion of learning opportunities, aimed to make every school-age population had a full opportunity to learn.

There is an increase in the implementation of education development in Bombana Regency. The improvement, was measured by several variables such as the number of schools, Teachers, changes in various specific ratios, etc.

- a. *Not/never attending school is someone who has never attended or never been registered in a formal education, such as elementary, secondary and tertiary education, and non-formal educational, such as package A, B, or C. Those who just completed kindergarten are considered as never attended school.*

- b. Masih bersekolah adalah mereka yang terdaftar dan aktif mengikuti pendidikan di suatu jenjang pendidikan formal maupun non-formal (paket A/B/C) yang berada di bawah pengawasan Kemendiknas, Kementerian Agama (Kemenag), Instansi negeri lain maupun instansi swasta, baik pendidikan dasar, menengah maupun pendidikan tinggi. Bagi mahasiswa yang sedang cuti dianggap masih bersekolah.
 - c. Tidak bersekolah lagi adalah mereka yang pernah terdaftar dan aktif mengikuti pendidikan di suatu jenjang pendidikan formal maupun nonformal (Paket A, B, atau C), tetapi pada saat pencacahan tidak lagi terdaftar dan tidak aktif mengikuti pendidikan.
 - d. Tamat sekolah adalah menyelesaikan pelajaran yang ditandai dengan lulus ujian akhir pada kelas atau tingkat terakhir suatu jenjang pendidikan formal maupun nonformal (paket A/B/C) di sekolah negeri maupun swasta dengan mendapatkan tanda tamat belajar/ ijazah. Seseorang yang belum mengikuti pelajaran pada kelas tertinggi tetapi telah mengikuti ujian akhir dan lulus dianggap tamat sekolah.
 - e. Dapat membaca dan menulis artinya dapat membaca dan menulis kata-kata/kalimat sederhana dengan suatu aksara tertentu.
- b. *Attending school is someone who is currently attending elementary, secondary or tertiary education, including package A, package B, or package C under the supervision of Ministry of National Education, Ministry of Religious Affair .*
 - c. *Not Attending school anymore is someone who is not currently attending school (formal and non-formal education).*
 - d. *Completed particular level of education is someone who has completed particular level of education in private or public school by owning certificate.*
 - e. *Able to read and write is the ability to read and write at least a simple sentence.*

f. Sekolah adalah lembaga pendidikan formal yang dimulai dari pendidikan dasar, menengah, dan tinggi. Pendidikan yang dicatat adalah pendidikan formal berdasar kurikulum Departemen Pendidikan Nasional, termasuk pendidikan yang diselenggarakan oleh pondok pesantren dengan memakai kurikulum Departemen Pendidikan Nasional, seperti Madrasah Ibtidaiyah (MI), Madrasah Tsanawiyah (MTs), dan Madrasah Aliyah (MA). Pondok pesantren/madrasah diniyah adalah sekolah yang tidak memakai kurikulum dari Departemen Pendidikan Nasional.

g. Madrasah Ibtidaiyah adalah lembaga pendidikan berciri khas Islam pada jenjang Sekolah Dasar. Madrasah Tsanawiyah adalah lembaga pendidikan berciri khas Islam pada jenjang Sekolah Menengah Pertama, dan Madrasah Aliyah adalah lembaga pendidikan berciri khas Islam pada jenjang Sekolah Menengah Atas (SMA).

2. Kesehatan

a. Rumah Sakit adalah tempat pemeriksaan dan perawatan kesehatan, biasanya berada di bawah pengawasan dokter/

f. *School is an education institution starting from elementary, secondary and tertiary education. The education data recorded in the survey covering data on formal education based on the curriculum set up by Ministry of National Education including education carried out by Muslim Boarding School (Pondok Pesantren) implementing the Ministry of National Education curriculum, such as Madrasah Ibtidaiyah (Islamic Elementary School), Madrasah Tsanawiyah (Islamic Junior High School), and Madrasah Aliyah (Islamic Senior High School). Pondok pesantren/madrasah diniyah (Islamic boarding school/ Islamic school) is school which does not implement curriculum from the Ministry of National Education.*

g. *Madrasah Ibtidaiyah is Islamic school at elementary education. Madrasah Tsanawiyah is Islamic school at junior high education, and Madrasah Aliyah is Islamic School at higher secondary education (SMA).*

2. Health

a. *Hospital is a place for health check, usually controlled/ supervised by doctors/medical personnel. Including in this category are special*

- tenaga medis, termasuk rumah sakit khusus seperti rumah sakit perawatan paru paru, dan RS jantung.
- b. Rumah Sakit Bersalin/Rumah Bersalin adalah rumah sakit yang dilengkapi dengan fasilitas untuk melahirkan, pemeriksaan kehamilan, pemeriksaan ibu dan anak serta berada di bawah pengawasan dokter dan atau bidan senior.
 - c. Poliklinik adalah tempat pemeriksaan kesehatan, biasanya tanpa fasilitas perawatan menginap, berada di bawah pengawasan dokter/tenaga medis, tidak termasuk klinik yang terdapat di puskesmas/rumah sakit. Poliklinik yang karena satu dan lain hal menyediakan tempat perawatan menginap, tetap digolongkan kedalam poliklinik (bukan rumah sakit).
 - d. Puskesmas (Pusat Kesehatan Masyarakat) adalah unit pelayanan kesehatan milik pemerintah yang bertanggung jawab terhadap pelayanan kesehatan masyarakat untuk wilayah kecamatan, sebagian kecamatan, atau kelurahan. Tim Puskesmas sesuai jadwal dapat melakukan kegiatan Puskesmas Keliling ke tempat tempat tertentu dalam wilayah kerjanya, untuk mendekatkan pelayanan dengan masyarakat.
 - e. Puskesmas Pembantu (Pustu) yaitu unit pelayanan kesehatan
- hospitals such Lung Hospital and Coronary Hospital.*
- b. *Maternal Hospital/Maternal Health Care Centre is a hospital completed with health facilities for birth delivery, pregnancy check and consultation, and post-natal check, under the supervision of doctor and or senior midwives.*
 - c. *Polyclinic is a place for health check and consultation usually under the control of doctor/medical personnel without in-patient facilities, excluding clinic located in the public health centre (Puskesmas)/ hospital. In the case of polyclinic that provides in-patient facilities due to a special reason, it remains to be classified as a polyclinic (not hospital).*
 - d. *Public Health Centre (PHC) is a health centre provided by the government that is responsible for the delivery of health services to the community at the sub-District level, part of District or villages. Officials in the PHC as scheduled can provide health services in their working areas in the effort of closing their services to the community through Mobile PHC program.*
 - e. *Subsidiary Public Health Centre is a health facility that assists the*

masyarakat yang membantu kegiatan Puskesmas di sebagian dari wilayah kerja. Pada beberapa daerah balai pengobatan telah berubah fungsi menjadi Pustu walaupun papan nama masih tertulis balai pengobatan.

- f. Apotek adalah tempat penjualan obat yang mempunyai izin operasi dari Departemen Kesehatan, u.p. Ditjen POM, di bawah pengawasan apoteker.
- g. Imunisasi adalah memasukkan kuman atau racun penyakit tertentu yang sudah dilemahkan (vaksin) ke dalam tubuh dengan cara disuntik atau diminum (diteteskan dalam mulut) dengan maksud agar terjadi kekebalan tubuh terhadap penyakit tersebut.
- h. Keluhan kesehatan adalah keadaan seseorang yang mengalami gangguan kesehatan atau kejiwaan, baik karena penyakit akut, penyakit kronis, kecelakaan, kriminal atau hal lain.
- i. Mengobati sendiri adalah upaya oleh art/keluarga dengan melakukan pengobatan sendiri tanpa datang ke tempat fasilitas kesehatan atau memanggil dokter/petugas kesehatan ke rumahnya (misal minum obat modern, jamu, kerokan, kom-

Public Health Centre in its part of working area. In several regions, health check points (Balai Pengobatan) has changes their status into Subsidiary Public health Centre, although their sign written in the board remains unchanged.

- f. *Pharmacy is a place of selling medicines having permit operation from the Department of Health, through Directorate General for Food and Medicine Supervision, under the control of pharmacist.*
- g. *Immunization is putting enervated microbe of a certain disease into human body by injection or drinking (dropping into mouth) to make the body immune to that disease.*
- h. *Health Complaint is a condition where a person has health or mental problems because of acute illness, chronically illness, accident, crimes, or others.*
- i. *Self Treatment is an effort of household members/ family to have a health treatment by themselves without visiting health facilities or a doctor/ health personnel (for instance, by taking modern medicine, herb medicine, chief with a coin, compress, cupping suc-*

pres, kop, pijat) agar sembuh atau menjadi lebih ringan keluhan kesehatannya.

- j. BCG (Bacillus Calmette Guerin) merupakan vaksinasi untuk mencegah penyakit TBC, diberikan pada bayi baru lahir atau anak, dengan suntikan pada kulit pangkal lengan atas. Bekas suntikan kemudian akan membentuk tonjolan kecil jaringan parut pada kulit lengan atas. Suntikan BCG diberikan kepada anak sebanyak 1 kali.
- k. DPT (Difteri, Pertusis, Tetanus) merupakan vaksin untuk mencegah penyakit Difteri, Pertusis, dan Tetanus yang diberikan pada bayi berumur 3 bulan ke atas, dengan suntikan pada paha, diulang 1 bulan dan 2 bulan kemudian, sehingga suntikan imunisasi DPT lengkap pada balita berjumlah 3 kali (kadang-kadang selang waktu antar suntikan bisa lebih dari 1 bulan).

3. Kemiskinan dan Pembangunan Manusia

- a. Badan Pusat Statistik (BPS) pertama kali melakukan penghitungan jumlah dan persentase penduduk miskin pada tahun 1984. Penghitungan jumlah dan persentase penduduk miskin mencakup periode 1976-1981. Data dasar yang digunakan adalah Survei Sosial Ekonomi Nasional (Susenas) Modul Kon-

tion, massage) in order to recover from illness or reduce the health complaint.

- j. *BCG (Bacillus Calmette Guerin) is a vaccine to prevent TBC disease, given to newborns or children, by injection at the base of the skin of the upper arm. Injection site will form little bumps of scar tissue in the skin of the upper arm. BCG injections given to children 1 times.*
- k. *DPT (Diphtheria, Pertussis, Tetanus) is a vaccine to prevent the diphtheria, pertussis, and tetanus disease, given to infants aged 3 months and above, with a shot in the thigh, repeated one month and two months later, so that the complete DPT immunization shots at toddler totaling 3 times (sometimes the time interval between injections can be more than 1 month).*

3. *Poverty and Human Development*

- a. *BPS-Statistics Indonesia measured poverty incidence for the first time in 1984. The measurement covered the period of 1976-1981. Basic data used to measure poverty were obtained from the results of the National Socio Economic Survey (Susenas) – Consumption Module. Since then BPS-Statistics Indonesia routinely released the*

- sumsi. Sejak itu, setiap 2 kali dalam setahun BPS secara rutin mengeluarkan data jumlah dan persentase penduduk miskin yang disajikan menurut daerah perkotaan dan perdesaan.
- b. Sejak tahun 2003, BPS secara rutin mengeluarkan data jumlah dan persentase penduduk miskin setiap tahun. Hal ini bisa terwujud karena sejak tahun 2003 BPS mengumpulkan data Susenas Panel Modul Konsumsi setiap bulan Februari atau Maret. Mulai bulan Maret 2023 jumlah sampel yang digunakan diperbesar dari 68.000 rumahtangga pada tahun 2007 menjadi 320.000 rumah tangga. Khususnya Kabupaten Bombana, jumlah sampel yang dipergunakan pada bulan Maret 2023 sebesar 510 rumah tangga.
- c. Untuk mengukur kemiskinan, BPS menggunakan konsep kemampuan memenuhi kebutuhan dasar (*basic needs approach*). Dengan pendekatan ini, kemiskinan dipandang sebagai ketidakmampuan dari sisi ekonomi untuk memenuhi kebutuhan dasar makanan dan bukan makanan yang diukur dari sisi pengeluaran. Metode yang digunakan adalah menghitung Garis Kemiskinan (GK), yang terdiri dari dua komponen yaitu Garis Kemiskinan Makanan (GKM) dan Garis Kemiskinan Non-Makanan (GKNM). Penghitungan Garis Ke-
- figures of poverty incidence two times every years which were presented by urban and rural areas.*
- b. *BPS-Statistics Indonesia has started to release the figures of poverty incidence annually since 2003. This could be realized because BPS-Statistics Indonesia has started to collect panel data in the implementation of Susenas-Consumption Module every February or March. Starting from March 2023, the number of sample size was enlarged from 68.000 households in 2007 to 320.000 households. Especially, in Bombana Regency, the number of sample size on March 2023 was 510 households*
- c. *To measure poverty, BPS-Statistics Indonesia has used the concept of basic needs approach. Therefore, poverty is viewed as economic inability to fulfill food and non-food basic needs which are measured by consumption/ expenditure. The method used is calculating poverty line, which consists of two components that are Food Poverty Line (FPL) and Non-Food Poverty Line (NFPL). The poverty line was calculated separately for urban and rural areas.*

miskin dilakukan secara terpisah untuk daerah perkotaan dan perdesaan.

- d. Penduduk miskin adalah penduduk yang memiliki rata-rata pengeluaran per kapita per bulan dibawah Garis Kemiskinan.
- e. Garis kemiskinan makanan (GKM) merupakan nilai pengeluaran kebutuhan minimum makanan yang disetarakan dengan 2.100 kkal per kapita perhari. Garis kemiskinan non-makanan (GKNM) adalah kebutuhan minimum untuk perumahan, sandang, pendidikan, kesehatan dan kebutuhan dasar lainnya.
- f. Sejak Desember 1998 digunakan standar kemiskinan baru yang merupakan penyempurnaan standar yang lama. Penyempurnaan standar ini meliputi perluasan cakupan komoditi yang diperhitungkan dalam kebutuhan dasar. Disamping itu penyempurnaan juga dilakukan dengan mempertimbangkan keterbandingan antar daerah (provinsi serta perkotaan-perdesaan) dan antar waktu yang disebabkan oleh adanya perbedaan tingkat harga antar daerah yaitu dengan cara melakukan standarisasi harga. Penyempurnaan standar kemiskinan ini diharapkan dapat mengukur tingkat kemiskinan secara lebih realistis.

- d. *A person whose expenditure per capita per month is below the poverty line is considered to be poor.*
- e. *The Food Poverty Line refers to the daily minimum requirement of 2,100 kcal per capita per day. The Non-Food Poverty Line refers to the minimum requirement for household necessities for clothing, education, health, and other basic individual needs.*
- f. *A new standard to measure poverty has been adopted since December 1998. This new standard was the revision of the old standard. The revised standard included the extension of the commodity coverage to be accounted in estimating the minimum basic needs. The new standard was also improved in its regional comparability, by using the reference population of the same real income (expenditure) class across regions so that it is also comparable over time. The revised poverty standard hopefully was able to measure the incidence of poverty more realistically.*

4. Ukuran Kemiskinan
 - a. Head Count Index (HCI-P0) adalah persentase penduduk miskin yang berada di bawah Garis Kemiskinan (GK).
 - b. Indeks Kedalaman Kemiskinan (*Poverty Gap Index-P1*) merupakan ukuran rata-rata kesenjangan pengeluaran masing-masing penduduk miskin terhadap garis kemiskinan. Semakin tinggi nilai indeks, semakin jauh rata-rata pengeluaran penduduk dari garis kemiskinan.
 - c. Indeks Keparahan Kemiskinan (*Poverty Severity Index-P2*) memberikan gambaran mengenai penyebaran pengeluaran di antara penduduk miskin. Semakin tinggi nilai indeks, semakin tinggi ketimpangan pengeluaran di antara penduduk miskin.

 5. Peristiwa Tindak Pidana yang Dilaporkan adalah setiap peristiwa yang diterima kepolisian dari laporan masyarakat, atau peristiwa dimana pelakunya ditangkap tangan oleh kepolisian.

 6. Jumlah Tindak Pidana menggambarkan jumlah kasus tindak pidana yang terjadi pada kurun waktu tertentu.
4. *Poverty Measures*
 - a. *Head Count Index (HCI-P0) simply measures the percentage of the population that is counted as poor, often denoted by P0.*
 - b. *Poverty Gap Index-P1 measures the extent to which individuals fall below the poverty line (the poverty gaps) as a proportion of the poverty line. Higher value of the index shows that the gap between average expenditure of the poor and the poverty line is wider.*
 - c. *Poverty Severity Index-P2 describes inequality among the poor. This is simply a weighted sum of poverty gaps (as a proportion of the poverty line), where the weights are the proportionate poverty gaps themselves. Hence, by squaring the poverty gap index, the measure implicitly puts more weight on observations that fall well below the poverty line. Higher value of the index shows that inequality among the poor is higher.*

 5. *Reported Crime Incidence Reported Crime Incidence includes all criminal cases reported and received by police office, and all crimes caught by police*

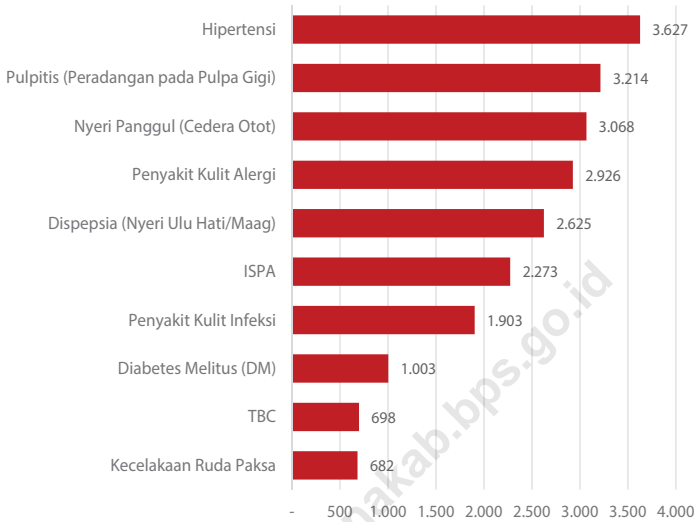
 6. *Crime Total refers to the number of criminal cases occurring during a given period;*



Sumber/Source : Survey Sosial Ekonomi Nasional Kor, BPS / National Socio Economic Survey-Kor, BPS

Gambar 4.1
Figures

Angka Partisipasi Sekolah (APS) Kabupaten Bombana, 2023
School Enrolment Rate in Bombana Regency, 2023



Sumber/Source : Dinas Kesehatan Kabupaten Bombana / Public Health Office of Bombana Regency

Gambar
Figures 4.2

Penyakit dengan Jumlah Kasus Terbesar di Kabupaten Bombana, 2023
Top Diseases in Bombana Regency, 2023

**4.1 PENDIDIKAN
EDUCATION**

Tabel 4.1.1 Jumlah Sekolah, Guru, dan Murid Taman Kanak-Kanak (TK) di Bawah Kementerian Pendidikan dan Kebudayaan Menurut Kecamatan di Kabupaten Bombana, 2021/2022 dan 2022/2023
Number of Schools, Teachers, and Pupils in Kindergarten Under The Ministry of Education and Culture by District in Bombana Regency, 2021/2022 dan 2022/2023

Kecamatan District	Sekolah/Schools					
	Negeri/Public		Swasta/Private		Jumlah/Total	
	2021/2022	2022/2023	2021/2022	2022/2023	2021/2022	2022/2023
(1)	(2)	(3)	(4)	(5)	(6)	(7)
Kabaena	-	-	4	4	4	4
Kabaena Utara	-	-	5	6	5	6
Kabaena Selatan	-	-	4	4	4	4
Kabaena Barat	-	-	11	10	11	10
Kabaena Timur	1	1	6	6	7	7
Kabaena Tengah	-	-	5	6	5	6
Rumbia	-	-	5	5	5	5
Mata Oleo	-	-	11	11	11	11
Kepulauan Masaloka Raya	-	-	4	4	4	4
Rumbia Tengah	2	2	3	3	5	5
Rarowatu	-	-	7	7	7	7
Rarowatu Utara	-	-	9	5	9	5
Mata Usu	-	-	4	7	4	7
Lantari Jaya	-	-	4	7	4	7
Poleang Timur	1	1	8	9	9	10
Poleang Utara	-	-	10	10	10	10
Poleang Selatan	-	-	6	6	6	6
Poleang Tenggara	-	-	3	3	3	3
Poleang	1	1	11	12	12	13
Poleang Barat	-	-	14	14	14	14
Tontonunu	-	-	3	4	3	4
Poleang Tengah	-	-	4	4	4	4
Bombana	5	5	141	147	146	152

Lanjutan Tabel/*Continued Table 4.1.1*

Kecamatan <i>District</i>	Guru ¹ / <i>Teachers</i> ¹					
	Negeri/ <i>Public</i>		Swasta/ <i>Private</i>		Jumlah/ <i>Total</i>	
	2021/2022	2022/2023	2021/2022	2022/2023	2021/2022	2022/2023
(1)	(8)	(9)	(10)	(11)	(12)	(13)
Kabaena	-	-	12	11	12	11
Kabaena Utara	-	-	13	15	13	15
Kabaena Selatan	-	-	12	12	12	12
Kabaena Barat	-	-	28	28	28	28
Kabaena Timur	5	6	22	30	27	36
Kabaena Tengah	-	-	18	21	18	21
Rumbia	-	-	19	17	19	17
Mata Oleo	-	-	33	40	33	40
Kepulauan Masaloka Raya	-	-	11	14	11	14
Rumbia Tengah	8	11	19	17	27	28
Rarowatu	-	-	18	22	18	22
Rarowatu Utara	-	-	30	14	30	14
Mata Usu	-	-	10	29	10	29
Lantari Jaya	-	-	13	29	13	29
Poleang Timur	4	3	25	30	29	33
Poleang Utara	-	-	31	37	31	37
Poleang Selatan	-	-	23	29	23	29
Poleang Tenggara	-	-	7	7	7	7
Poleang	12	10	38	39	50	49
Poleang Barat	-	-	40	50	40	50
Tontonunu	-	-	11	14	11	14
Poleang Tengah	-	-	12	13	12	13
Bombana	29	30	445	518	474	548

Lanjutan Tabel/*Continued Table 4.1.1*

Kecamatan <i>District</i>	Murid/ <i>Pupils</i>					
	Negeri/ <i>Public</i>		Swasta/ <i>Private</i>		Jumlah/ <i>Total</i>	
	2021/2022	2022/2023	2021/2022	2022/2023	2021/2022	2022/2023
(1)	(14)	(15)	(16)	(17)	(18)	(19)
Kabaena	-	-	114	102	114	102
Kabaena Utara	-	-	156	190	156	190
Kabaena Selatan	-	-	102	117	102	117
Kabaena Barat	-	-	248	208	248	208
Kabaena Timur	76	68	201	218	277	286
Kabaena Tengah	-	-	135	135	135	135
Rumbia	-	-	176	203	176	203
Mata Oleo	-	-	299	331	299	331
Kepulauan Masaloka Raya	-	-	82	87	82	87
Rumbia Tengah	89	87	166	164	255	251
Rarowatu	-	-	137	133	137	133
Rarowatu Utara	-	-	276	94	276	94
Mata Usu	-	-	94	233	94	233
Lantari Jaya	-	-	173	233	173	233
Poleang Timur	27	16	265	258	292	274
Poleang Utara	-	-	421	361	421	361
Poleang Selatan	-	-	195	204	195	204
Poleang Tenggara	-	-	80	85	80	85
Poleang	143	115	355	376	498	491
Poleang Barat	-	-	574	529	574	529
Tontonunu	-	-	123	162	123	162
Poleang Tengah	-	-	111	138	111	138
Bombana	335	286	4.483	4.561	4.818	4.847

Catatan/*Note*: ¹ Jumlah guru termasuk kepala sekolah dan guru/*The total of teachers including headmaster and teacher*

Sumber/*Source*: Kementerian Pendidikan, Kebudayaan, Riset, dan Teknologi, Sistem Data Pokok Pendidikan, data semester ganjil 2022 dan 2023/ *Ministry of Education, Culture, Research, and Technology, Basic Education Data System, odd semester 2022 and 2023*

Tabel
Table 4.1.2

Jumlah Sekolah, Guru, dan Murid Raudatul Athfal (RA) di Bawah Kementerian Agama Menurut Kecamatan di Kabupaten Bombana, 2022/2023 dan 2023/2024
Number of Schools, Teachers, and Pupils in Raudatul Athfal (RA) Under The Ministry of Religious Affairs by District in Bombana Regency, 2022/2023 dan 2023/2024

Kecamatan District	Sekolah/Schools		Guru/Teachers		Murid/Pupils	
	2022/2023	2023/2024	2022/2023	2023/2024	2022/2023	2023/2024
(1)	(2)	(3)	(4)	(5)	(6)	(7)
Kabaena	-	-	-	-	-	-
Kabaena Utara	-	-	-	-	-	-
Kabaena Selatan	1	1	4	5	21	24
Kabaena Barat	-	-	-	-	-	-
Kabaena Timur	1	1	3	3	20	22
Kabaena Tengah	-	-	-	-	-	-
Rumbia	3	3	15	14	119	112
Mata Oleo	-	-	-	-	-	-
Kepulauan Masaloka Raya	1	1	7	7	22	25
Rumbia Tengah	1	1	2	2	15	9
Rarowatu	1	1	4	4	19	27
Rarowatu Utara	-	-	-	-	-	-
Mata Usu	-	-	-	-	-	-
Lantari Jaya	-	-	-	-	-	-
Poleang Timur	3	3	8	8	60	64
Poleang Utara	-	-	-	-	-	-
Poleang Selatan	-	-	-	-	-	-
Poleang Tenggara	-	-	-	-	-	-
Poleang	1	1	4	4	44	30
Poleang Barat	-	-	-	-	-	-
Tontonunu	-	-	-	-	-	-
Poleang Tengah	-	-	-	-	-	-
Bombana	12	12	47	47	320	313

Catatan/Note: Seluruh Raudatul Athfal (RA) berstatus swasta/*All Raudatul Athfal (RA) are private*

Sumber/Source: Kementerian Agama, Data Semester Ganjil/*Ministry of Religious Affairs, Odd Semester Data*

Tabel
Table 4.1.3

Jumlah Sekolah, Guru, dan Murid Sekolah Dasar (SD) di Bawah Kementerian Pendidikan dan Kebudayaan Menurut Kecamatan di Kabupaten Bombana, 2022/2023 dan 2023/2024

Number of Schools, Teachers, and Pupils in Elementary Schools Under The Ministry of Education and Culture by District in Bombana Regency, 2022/2023 dan 2023/2024

Kecamatan District	Sekolah/Schools					
	Negeri/Public		Swasta/Private		Jumlah/Total	
	2022/2023	2023/2024	2022/2023	2023/2024	2022/2023	2023/2024
(1)	(2)	(3)	(4)	(5)	(6)	(7)
Kabaena	6	5	-	1	6	6
Kabaena Utara	8	6	-	2	8	8
Kabaena Selatan	4	3	-	1	4	4
Kabaena Barat	13	12	1	2	14	14
Kabaena Timur	8	7	-	1	8	8
Kabaena Tengah	8	7	1	2	9	9
Rumbia	6	8	2	-	8	8
Mata Oleo	6	6	3	3	9	9
Kepulauan Masaloka Raya	4	3	-	1	4	4
Rumbia Tengah	4	3	1	2	5	5
Rarowatu	8	8	-	-	8	8
Rarowatu Utara	5	7	1	-	6	7
Mata Usu	4	3	-	1	4	4
Lantari Jaya	7	9	2	-	9	9
Poleang Timur	7	7	2	2	9	9
Poleang Utara	10	8	1	3	11	11
Poleang Selatan	8	8	-	-	8	8
Poleang Tenggara	5	3	-	2	5	5
Poleang	11	11	2	2	13	13
Poleang Barat	13	10	1	4	14	14
Tontonunu	3	3	2	2	5	5
Poleang Tengah	3	3	-	-	3	3
Bombana	151	140	19	31	170	171

Lanjutan Tabel/*Continued Table* 4.1.3

Kecamatan District	Guru ¹ /Teachers ¹					
	Negeri/Public		Swasta/Private		Jumlah/Total	
	2022/2023	2023/2024	2022/2023	2023/2024	2022/2023	2023/2024
(1)	(8)	(9)	(10)	(11)	(12)	(13)
Kabaena	55	53	-	11	55	64
Kabaena Utara	64	49	-	21	64	70
Kabaena Selatan	33	27	-	9	33	36
Kabaena Barat	133	115	3	25	136	140
Kabaena Timur	88	90	-	11	88	101
Kabaena Tengah	84	67	3	23	87	90
Rumbia	90	113	16	-	106	113
Mata Oleo	63	50	12	28	75	78
Kepulauan Masaloka Raya	33	30	-	7	33	37
Rumbia Tengah	48	41	11	23	59	64
Rarowatu	75	80	-	-	75	80
Rarowatu Utara	55	68	6	-	61	68
Mata Usu	39	33	-	13	39	46
Lantari Jaya	69	96	18	-	87	96
Poleang Timur	77	84	12	13	89	97
Poleang Utara	102	95	5	33	107	128
Poleang Selatan	73	92	-	-	73	92
Poleang Tenggara	49	29	-	34	49	63
Poleang	127	119	19	30	146	149
Poleang Barat	134	103	5	45	139	148
Tontonunu	28	39	5	5	33	44
Poleang Tengah	33	39	-	-	33	39
Bombana	1.552	1.512	115	331	1.667	1.843

Lanjutan Tabel/*Continued Table 4.1.3*

Kecamatan <i>District</i>	Murid/ <i>Pupils</i>					
	Negeri/ <i>Public</i>		Swasta/ <i>Private</i>		Jumlah/ <i>Total</i>	
	2022/2023	2023/2024	2022/2023	2023/2024	2022/2023	2023/2024
(1)	(14)	(15)	(16)	(17)	(18)	(19)
Kabaena	350	328	-	27	350	355
Kabaena Utara	554	383	-	140	554	523
Kabaena Selatan	421	290	-	112	421	402
Kabaena Barat	1.017	793	29	235	1.046	1.028
Kabaena Timur	1.024	896	-	113	1.024	1.009
Kabaena Tengah	458	369	14	130	472	499
Rumbia	1.592	1.779	150	-	1.742	1.779
Mata Oleo	937	667	127	425	1.064	1.092
Kepulauan Masaloka Raya	269	170	-	84	269	254
Rumbia Tengah	717	717	227	229	944	946
Rarowatu	804	778	-	-	804	778
Rarowatu Utara	874	940	59	-	933	940
Mata Usu	296	234	-	61	296	295
Lantari Jaya	773	1.084	326	-	1.099	1.084
Poleang Timur	1.064	1.015	107	153	1.171	1.168
Poleang Utara	1.270	1.000	15	267	1.285	1.267
Poleang Selatan	682	675	-	-	682	675
Poleang Tenggara	617	218	-	385	617	603
Poleang	1.438	1.309	279	341	1.717	1.650
Poleang Barat	1.338	919	45	459	1.383	1.378
Tontonunu	362	392	38	28	400	420
Poleang Tengah	325	335	-	-	325	335
Bombana	17.182	15.291	1.416	3.189	18.598	18.480

Catatan/*Note*: ¹ Jumlah guru termasuk kepala sekolah dan guru/*The total of teachers including headmaster and teacher*
 Sumber/*Source*: Kementerian Pendidikan, Kebudayaan, Riset, dan Teknologi, Sistem Data Pokok Pendidikan, data semester ganjil 2022 dan 2023/ *Ministry of Education, Culture, Research, and Technology, Basic Education Data System, odd semester 2022 and 2023*

Tabel
Table 4.1.4

Jumlah Sekolah, Guru, dan Murid Madrasah Ibtidaiyah (MI) di Bawah Kementerian Agama Menurut Kecamatan Menurut Kecamatan di Kabupaten Bombana, 2022/2023 dan 2023/2024

Number of Schools, Teachers, and Pupils in Madrasah Ibtidaiyah (MI) Under The Ministry of Religious Affairs by District in Bombana Regency, 2022/2023 dan 2023/2024

Kecamatan District	Sekolah/Schools					
	Negeri/Public		Swasta/Private		Jumlah/Total	
	2022/2023	2023/2024	2022/2023	2023/2024	2022/2023	2023/2024
(1)	(2)	(3)	(4)	(5)	(6)	(7)
Kabaena	-	-	-	-	-	-
Kabaena Utara	-	-	-	-	-	-
Kabaena Selatan	-	-	-	-	-	-
Kabaena Barat	-	-	-	-	-	-
Kabaena Timur	-	-	1	1	1	1
Kabaena Tengah	-	-	-	-	-	-
Rumbia	-	-	1	1	1	1
Mata Oleo	-	-	-	-	-	-
Kepulauan Masaloka Raya	-	-	-	-	-	-
Rumbia Tengah	-	-	1	1	1	1
Rarowatu	-	-	-	-	-	-
Rarowatu Utara	-	-	-	-	-	-
Mata Usu	-	-	-	-	-	-
Lantari Jaya	-	-	-	-	-	-
Poleang Timur	-	-	1	1	1	1
Poleang Utara	-	-	2	2	2	2
Poleang Selatan	-	-	2	2	2	2
Poleang Tenggara	-	-	-	-	-	-
Poleang	-	-	-	-	-	-
Poleang Barat	1	1	1	1	2	2
Tontonunu	-	-	3	3	3	3
Poleang Tengah	-	-	1	1	1	1
Bombana	1	1	13	13	14	14

Lanjutan Tabel/*Continued Table* 4.1.4

Kecamatan <i>District</i>	Guru ¹ / <i>Teachers</i> ¹					
	Negeri/ <i>Public</i>		Swasta/ <i>Private</i>		Jumlah/ <i>Total</i>	
	2022/2023	2023/2024	2022/2023	2023/2024	2022/2023	2023/2024
(1)	(8)	(9)	(10)	(11)	(12)	(13)
Kabaena	-	-	-	-	-	-
Kabaena Utara	-	-	-	-	-	-
Kabaena Selatan	-	-	-	-	-	-
Kabaena Barat	-	-	-	-	-	-
Kabaena Timur	-	-	8	9	8	9
Kabaena Tengah	-	-	-	-	-	-
Rumbia	-	-	11	11	11	11
Mata Oleo	-	-	-	-	-	-
Kepulauan Masaloka Raya	-	-	-	-	-	-
Rumbia Tengah	-	-	3	2	3	2
Rarowatu	-	-	-	-	-	-
Rarowatu Utara	-	-	-	-	-	-
Mata Usu	-	-	-	-	-	-
Lantari Jaya	-	-	-	-	-	-
Poleang Timur	-	-	7	7	7	7
Poleang Utara	-	-	9	10	9	10
Poleang Selatan	-	-	17	16	17	16
Poleang Tenggara	-	-	-	-	-	-
Poleang	-	-	-	-	-	-
Poleang Barat	15	16	8	8	23	24
Tontonunu	-	-	22	23	22	23
Poleang Tengah	-	-	12	11	12	11
Bombana	15	16	97	97	112	113

Lanjutan Tabel/*Continued Table 4.1.4*

Kecamatan District	Murid/Pupils					
	Negeri/Public		Swasta/Private		Jumlah/Total	
	2022/2023	2023/2024	2022/2023	2023/2024	2022/2023	2023/2024
(1)	(14)	(15)	(16)	(17)	(18)	(19)
Kabaena	-	-	-	-	-	-
Kabaena Utara	-	-	-	-	-	-
Kabaena Selatan	-	-	-	-	-	-
Kabaena Barat	-	-	-	-	-	-
Kabaena Timur	-	-	58	63	58	63
Kabaena Tengah	-	-	-	-	-	-
Rumbia	-	-	104	73	104	73
Mata Oleo	-	-	-	-	-	-
Kepulauan Masaloka Raya	-	-	-	-	-	-
Rumbia Tengah	-	-	51	41	51	41
Rarowatu	-	-	-	-	-	-
Rarowatu Utara	-	-	-	-	-	-
Mata Usu	-	-	-	-	-	-
Lantari Jaya	-	-	-	-	-	-
Poleang Timur	-	-	52	54	52	54
Poleang Utara	-	-	123	127	123	127
Poleang Selatan	-	-	161	158	161	158
Poleang Tenggara	-	-	-	-	-	-
Poleang	-	-	-	-	-	-
Poleang Barat	87	82	31	27	118	109
Tontonunu	-	-	155	172	155	172
Poleang Tengah	-	-	70	69	70	69
Bombana	87	82	805	784	892	866

Sumber/*Source*: Kementerian Agama, Data Semester Ganjil/*Ministry of Religious Affairs, Odd Semester Data*

Tabel
Table 4.1.5

Jumlah Sekolah, Guru, dan Murid Sekolah Menengah Pertama (SMP) di Bawah Kementerian Pendidikan dan Kebudayaan Menurut Kecamatan di Kabupaten Bombana, 2022/2023 dan 2023/2024

Number of Schools, Teachers, and Pupils in Junior High Schools Under The Ministry of Education and Culture by District in Bombana Regency, 2022/2023 dan 2023/2024

Kecamatan District	Sekolah/Schools					
	Negeri/Public		Swasta/Private		Jumlah/Total	
	2022/2023	2023/2024	2022/2023	2023/2024	2022/2023	2023/2024
(1)	(2)	(3)	(4)	(5)	(6)	(7)
Kabaena	2	2	-	1	2	3
Kabaena Utara	2	2	-	-	2	2
Kabaena Selatan	1	1	-	-	1	1
Kabaena Barat	4	4	1	1	5	5
Kabaena Timur	2	2	-	-	2	2
Kabaena Tengah	3	3	-	-	3	3
Rumbia	2	2	1	1	3	3
Mata Oleo	3	3	-	-	3	3
Kepulauan Masaloka Raya	1	1	-	-	1	1
Rumbia Tengah	-	-	1	1	1	1
Rarowatu	2	2	-	-	2	2
Rarowatu Utara	3	3	1	2	4	5
Mata Usu	-	-	1	1	1	1
Lantari Jaya	2	2	1	2	3	4
Poleang Timur	3	3	1	1	4	4
Poleang Utara	4	4	-	-	4	4
Poleang Selatan	1	1	1	1	2	2
Poleang Tenggara	3	3	-	-	3	3
Poleang	3	3	1	1	4	4
Poleang Barat	4	4	-	-	4	4
Tontonunu	1	1	2	2	3	3
Poleang Tengah	1	1	1	1	2	2
Bombana	47	47	12	15	59	62

Lanjutan Tabel/*Continued Table 4.1.5*

Kecamatan <i>District</i>	Guru ¹ / <i>Teachers</i> ¹					
	Negeri/ <i>Public</i>		Swasta/ <i>Private</i>		Jumlah/ <i>Total</i>	
	2022/2023	2023/2024	2022/2023	2023/2024	2022/2023	2023/2024
(1)	(8)	(9)	(10)	(11)	(12)	(13)
Kabaena	24	22	-	3	24	25
Kabaena Utara	24	30	-	-	24	30
Kabaena Selatan	11	11	-	-	11	11
Kabaena Barat	40	48	6	4	46	52
Kabaena Timur	32	34	-	-	32	34
Kabaena Tengah	32	40	-	-	32	40
Rumbia	59	60	4	3	63	63
Mata Oleo	47	48	-	-	47	48
Kepulauan Masaloka Raya	11	14	-	-	11	14
Rumbia Tengah	-	-	5	7	5	7
Rarowatu	28	34	-	-	28	34
Rarowatu Utara	35	41	11	10	46	51
Mata Usu	-	-	4	2	4	2
Lantari Jaya	29	36	11	8	40	44
Poleang Timur	46	54	9	4	55	58
Poleang Utara	49	57	-	-	49	57
Poleang Selatan	20	20	7	3	27	23
Poleang Tenggara	33	53	-	-	33	53
Poleang	54	61	13	11	67	72
Poleang Barat	68	74	-	-	68	74
Tontonunu	19	19	13	12	32	31
Poleang Tengah	16	16	7	6	23	22
Bombana	677	772	90	73	767	845

Lanjutan Tabel/*Continued Table* 4.1.5

Kecamatan <i>District</i>	Murid/ <i>Pupils</i>					
	Negeri/ <i>Public</i>		Swasta/ <i>Private</i>		Jumlah/ <i>Total</i>	
	2022/2023	2023/2024	2022/2023	2023/2024	2022/2023	2023/2024
(1)	(14)	(15)	(16)	(17)	(18)	(19)
Kabaena	87	86	-	86	87	172
Kabaena Utara	215	231	-	-	215	231
Kabaena Selatan	121	119	-	-	121	119
Kabaena Barat	242	248	67	77	309	325
Kabaena Timur	278	270	-	-	278	270
Kabaena Tengah	188	205	-	-	188	205
Rumbia	650	632	27	42	677	674
Mata Oleo	402	353	-	-	402	353
Kepulauan Masaloka Raya	154	134	-	-	154	134
Rumbia Tengah	-	-	158	137	158	137
Rarowatu	318	302	-	-	318	302
Rarowatu Utara	303	304	117	120	420	424
Mata Usu	-	-	70	73	70	73
Lantari Jaya	412	393	27	53	439	446
Poleang Timur	274	276	94	113	368	389
Poleang Utara	509	486	-	-	509	486
Poleang Selatan	231	219	35	32	266	251
Poleang Tenggara	270	260	-	-	270	260
Poleang	360	362	123	101	483	463
Poleang Barat	508	481	-	-	508	481
Tontonunu	131	120	39	35	170	155
Poleang Tengah	131	123	54	52	185	175
Bombana	5.784	5.604	811	921	6.595	6.525

Catatan/*Note*: ¹ Jumlah guru termasuk kepala sekolah dan guru/*The total of teachers including headmaster and teacher*
 Sumber/*Source*: Kementerian Pendidikan, Kebudayaan, Riset, dan Teknologi, Sistem Data Pokok Pendidikan, data semester ganjil 2022 dan 2023/*Ministry of Education, Culture, Research, and Technology, Basic Education Data System, odd semester 2022 and 2023*

Tabel
Table 4.1.6

Jumlah Sekolah, Guru, dan Murid Madrasah Tsanawiyah (MTs) di Bawah Kementerian Agama Menurut Kecamatan di Kabupaten Bombana, 2022/2023 dan 2023/2024
Number of Schools, Teachers, and Pupils in Madrasah Tsanawiyah (MTs) Under The Ministry of Religious Affairs by District in Bombana Regency, 2022/2023 dan 2023/2024

Kecamatan District	Sekolah/Schools					
	Negeri/Public		Swasta/Private		Jumlah/Total	
	2022/2023	2023/2024	2022/2023	2023/2024	2022/2023	2023/2024
(1)	(2)	(3)	(4)	(5)	(6)	(7)
Kabaena	2	2	-	-	2	2
Kabaena Utara	-	-	1	1	1	1
Kabaena Selatan	-	-	-	-	-	-
Kabaena Barat	-	-	1	1	1	1
Kabaena Timur	1	1	-	-	1	1
Kabaena Tengah	-	-	-	-	-	-
Rumbia	-	-	-	-	-	-
Mata Oleo	-	-	-	-	-	-
Kepulauan Masaloka Raya	-	-	-	-	-	-
Rumbia Tengah	1	1	-	-	1	1
Rarowatu	-	-	1	1	1	1
Rarowatu Utara	-	-	-	-	-	-
Mata Usu	-	-	-	-	-	-
Lantari Jaya	-	-	-	-	-	-
Poleang Timur	-	-	3	3	3	3
Poleang Utara	-	-	1	1	1	1
Poleang Selatan	-	-	2	2	2	2
Poleang Tenggara	-	-	1	1	1	1
Poleang	1	1	-	-	1	1
Poleang Barat	-	-	1	1	1	1
Tontonunu	-	-	1	1	1	1
Poleang Tengah	-	-	1	1	1	1
Bombana	5	5	13	13	18	18

Lanjutan Tabel/*Continued Table 4.1.6*

Kecamatan <i>District</i>	Guru ¹ / <i>Teachers</i> ¹					
	Negeri/ <i>Public</i>		Swasta/ <i>Private</i>		Jumlah/ <i>Total</i>	
	2022/2023	2023/2024	2022/2023	2023/2024	2022/2023	2023/2024
(1)	(8)	(9)	(10)	(11)	(12)	(13)
Kabaena	38	36	-	-	38	36
Kabaena Utara	-	-	7	7	7	7
Kabaena Selatan	-	-	-	-	-	-
Kabaena Barat	-	-	15	16	15	16
Kabaena Timur	32	33	-	-	32	33
Kabaena Tengah	-	-	-	-	-	-
Rumbia	-	-	-	-	-	-
Mata Oleo	-	-	-	-	-	-
Kepulauan Masaloka Raya	-	-	-	-	-	-
Rumbia Tengah	33	36	-	-	33	36
Rarowatu	-	-	5	6	5	6
Rarowatu Utara	-	-	-	-	-	-
Mata Usu	-	-	-	-	-	-
Lantari Jaya	-	-	-	-	-	-
Poleang Timur	-	-	32	36	32	36
Poleang Utara	-	-	14	16	14	16
Poleang Selatan	-	-	10	11	10	11
Poleang Tenggara	-	-	12	12	12	12
Poleang	41	43	-	-	41	43
Poleang Barat	-	-	1	7	1	7
Tontonunu	-	-	11	12	11	12
Poleang Tengah	-	-	10	12	10	12
Bombana	144	148	117	135	261	283

Lanjutan Tabel/*Continued Table 4.1.6*

Kecamatan District	Murid/Pupils					
	Negeri/Public		Swasta/Private		Jumlah/Total	
	2022/2023	2023/2024	2022/2023	2023/2024	2022/2023	2023/2024
(1)	(14)	(15)	(16)	(17)	(18)	(19)
Kabaena	164	146	-	-	164	146
Kabaena Utara	-	-	20	19	20	19
Kabaena Selatan	-	-	-	-	-	-
Kabaena Barat	-	-	111	120	111	120
Kabaena Timur	283	290	-	-	283	290
Kabaena Tengah	-	-	-	-	-	-
Rumbia	-	-	-	-	-	-
Mata Oleo	-	-	-	-	-	-
Kepulauan Masaloka Raya	-	-	-	-	-	-
Rumbia Tengah	470	493	-	-	470	493
Rarowatu	-	-	24	24	24	24
Rarowatu Utara	-	-	-	-	-	-
Mata Usu	-	-	-	-	-	-
Lantari Jaya	-	-	-	-	-	-
Poleang Timur	-	-	290	284	290	284
Poleang Utara	-	-	137	144	137	144
Poleang Selatan	-	-	81	99	81	99
Poleang Tenggara	-	-	32	36	32	36
Poleang	362	379	-	-	362	379
Poleang Barat	-	-	37	30	37	30
Tontonunu	-	-	36	34	36	34
Poleang Tengah	-	-	14	14	14	14
Bombana	1.279	1.308	782	804	2.061	2.112

Sumber/*Source*: Kementerian Agama, Data Semester Ganjil/*Ministry of Religious Affairs, Odd Semester Data*

Tabel 4.1.7
Table

Jumlah Sekolah, Guru, dan Murid Sekolah Menengah Atas (SMA) di Bawah Kementerian Pendidikan dan Kebudayaan Menurut Kecamatan di Kabupaten Bombana , 2022/2023 dan 2023/2024

Number of Schools, Teachers, and Pupils in Senior High Schools Under The Ministry of Education and Culture by District in Bombana Regency, 2022/2023 dan 2023/2024

Kecamatan District	Sekolah/Schools					
	Negeri/Public		Swasta/Private		Jumlah/Total	
	2022/2023	2023/2024	2022/2023	2023/2024	2022/2023	2023/2024
(1)	(2)	(3)	(4)	(5)	(6)	(7)
Kabaena	-	-	-	-	-	-
Kabaena Utara	-	-	-	-	-	-
Kabaena Selatan	-	-	-	-	-	-
Kabaena Barat	1	1	-	-	1	1
Kabaena Timur	1	1	-	-	1	1
Kabaena Tengah	1	1	-	-	1	1
Rumbia	1	1	-	-	1	1
Mata Oleo	1	1	-	-	1	1
Kepulauan Masaloka Raya	1	1	-	-	1	1
Rumbia Tengah	-	-	1	1	1	1
Rarowatu	1	1	-	-	1	1
Rarowatu Utara	-	-	1	1	1	1
Mata Usu	1	1	-	-	1	1
Lantari Jaya	1	1	-	-	1	1
Poleang Timur	1	1	-	-	1	1
Poleang Utara	2	2	-	-	2	2
Poleang Selatan	1	1	-	-	1	1
Poleang Tenggara	1	1	1	1	2	2
Poleang	2	2	1	1	3	3
Poleang Barat	2	2	1	1	3	3
Tontonunu	-	-	2	2	2	2
Poleang Tengah	1	1	-	-	1	1
Bombana	19	19	7	7	26	26

Lanjutan Tabel/*Continued Table 4.1.7*

Kecamatan <i>District</i>	Guru ¹ / <i>Teachers</i> ¹					
	Negeri/ <i>Public</i>		Swasta/ <i>Private</i>		Jumlah/ <i>Total</i>	
	2022/2023	2023/2024	2022/2023	2023/2024	2022/2023	2023/2024
(1)	(8)	(9)	(10)	(11)	(12)	(13)
Kabaena	-	-	-	-	-	-
Kabaena Utara	-	-	-	-	-	-
Kabaena Selatan	-	-	-	-	-	-
Kabaena Barat	36	36	-	-	36	36
Kabaena Timur	30	29	-	-	30	29
Kabaena Tengah	18	18	-	-	18	18
Rumbia	43	56	-	-	43	56
Mata Oleo	24	24	-	-	24	24
Kepulauan Masaloka Raya	17	18	-	-	17	18
Rumbia Tengah	-	-	2	2	2	2
Rarowatu	16	16	-	-	16	16
Rarowatu Utara	-	-	1	1	1	1
Mata Usu	5	5	-	-	5	5
Lantari Jaya	16	21	-	-	16	21
Poleang Timur	31	32	-	-	31	32
Poleang Utara	33	35	-	-	33	35
Poleang Selatan	22	26	-	-	22	26
Poleang Tenggara	8	18	3	2	11	20
Poleang	49	51	8	6	57	57
Poleang Barat	28	34	3	3	31	37
Tontonunu	-	-	13	17	13	17
Poleang Tengah	22	22	-	-	22	22
Bombana	398	441	30	31	428	472

Lanjutan Tabel/Continued Table 4.1.7

Kecamatan District	Murid/Pupils					
	Negeri/Public		Swasta/Private		Jumlah/Total	
	2022/2023	2023/2024	2022/2023	2023/2024	2022/2023	2023/2024
(1)	(14)	(15)	(16)	(17)	(18)	(19)
Kabaena	-	-	-	-	-	-
Kabaena Utara	-	-	-	-	-	-
Kabaena Selatan	-	-	-	-	-	-
Kabaena Barat	482	492	-	-	482	492
Kabaena Timur	390	408	-	-	390	408
Kabaena Tengah	76	73	-	-	76	73
Rumbia	785	818	-	-	785	818
Mata Oleo	233	212	-	-	233	212
Kepulauan Masaloka Raya	142	157	-	-	142	157
Rumbia Tengah	-	-	73	71	73	71
Rarowatu	214	223	-	-	214	223
Rarowatu Utara	-	-	34	32	34	32
Mata Usu	63	74	-	-	63	74
Lantari Jaya	364	369	-	-	364	369
Poleang Timur	406	374	-	-	406	374
Poleang Utara	448	449	-	-	448	449
Poleang Selatan	278	275	-	-	278	275
Poleang Tenggara	163	191	56	32	219	223
Poleang	507	470	72	58	579	528
Poleang Barat	278	299	94	96	372	395
Tontonunu	-	-	212	188	212	188
Poleang Tengah	169	178	-	-	169	178
Bombana	4.998	5.062	541	477	5.539	5.539

Catatan/Note: ¹ Jumlah guru termasuk kepala sekolah dan guru/The total of teachers including headmaster and teacher
 Sumber/Source: Kementerian Pendidikan, Kebudayaan, Riset, dan Teknologi, Sistem Data Pokok Pendidikan, data semester ganjil 2022 dan 2023/ Ministry of Education, Culture, Research, and Technology, Basic Education Data System, odd semester 2022 and 2023

Tabel 4.1.8
Table

Jumlah Sekolah, Guru, dan Murid Sekolah Menengah Kejuruan (SMK) di Bawah Kementerian Pendidikan dan Kebudayaan Menurut Kecamatan di Kabupaten Bombana, 2022/2023 dan 2023/2024

Number of Schools, Teachers, and Pupils in Vocational High Schools Under The Ministry of Education and Culture by District in Bombana Regency, 2022/2023 dan 2023/2024

Kecamatan District	Sekolah/Schools					
	Negeri/Public		Swasta/Private		Jumlah/Total	
	2022/2023	2023/2024	2022/2023	2023/2024	2022/2023	2023/2024
(1)	(2)	(3)	(4)	(5)	(6)	(7)
Kabaena	-	-	-	-	-	-
Kabaena Utara	1	1	-	-	1	1
Kabaena Selatan	1	1	-	-	1	1
Kabaena Barat	1	1	-	-	1	1
Kabaena Timur	-	-	-	-	-	-
Kabaena Tengah	1	1	-	-	1	1
Rumbia	-	-	-	-	-	-
Mata Oleo	-	-	-	-	-	-
Kepulauan Masaloka Raya	-	-	-	-	-	-
Rumbia Tengah	1	1	-	-	1	1
Rarowatu	-	-	-	-	-	-
Rarowatu Utara	1	1	-	-	1	1
Mata Usu	-	-	-	-	-	-
Lantari Jaya	-	-	-	-	-	-
Poleang Timur	1	1	1	1	2	2
Poleang Utara	-	-	-	-	-	-
Poleang Selatan	-	-	1	1	1	1
Poleang Tenggara	-	-	-	-	-	-
Poleang	1	1	-	-	1	1
Poleang Barat	-	-	-	-	-	-
Tontonunu	-	-	-	-	-	-
Poleang Tengah	-	-	-	-	-	-
Bombana	8	8	2	2	10	10

Lanjutan Tabel/*Continued Table* 4.1.8

Kecamatan <i>District</i>	Guru ¹ / <i>Teachers</i> ¹					
	Negeri/ <i>Public</i>		Swasta/ <i>Private</i>		Jumlah/ <i>Total</i>	
	2022/2023	2023/2024	2022/2023	2023/2024	2022/2023	2023/2024
(1)	(8)	(9)	(10)	(11)	(12)	(13)
Kabaena	-	-	-	-	-	-
Kabaena Utara	17	14	-	-	17	14
Kabaena Selatan	13	15	-	-	13	15
Kabaena Barat	25	27	-	-	25	27
Kabaena Timur	-	-	-	-	-	-
Kabaena Tengah	16	25	-	-	16	25
Rumbia	-	-	-	-	-	-
Mata Oleo	-	-	-	-	-	-
Kepulauan Masaloka Raya	-	-	-	-	-	-
Rumbia Tengah	55	56	-	-	55	56
Rarowatu	-	-	-	-	-	-
Rarowatu Utara	24	30	-	-	24	30
Mata Usu	-	-	-	-	-	-
Lantari Jaya	-	-	-	-	-	-
Poleang Timur	16	37	12	8	28	45
Poleang Utara	-	-	-	-	-	-
Poleang Selatan	-	-	3	4	3	4
Poleang Tenggara	-	-	-	-	-	-
Poleang	33	35	-	-	33	35
Poleang Barat	-	-	-	-	-	-
Tontonunu	-	-	-	-	-	-
Poleang Tengah	-	-	-	-	-	-
Bombana	199	239	15	12	214	251

Lanjutan Tabel/Continued Table 4.1.8

Kecamatan District	Murid/Pupils					
	Negeri/Public		Swasta/Private		Jumlah/Total	
	2022/2023	2023/2024	2022/2023	2023/2024	2022/2023	2023/2024
(1)	(14)	(15)	(16)	(17)	(18)	(19)
Kabaena	-	-	-	-	-	-
Kabaena Utara	99	85	-	-	99	85
Kabaena Selatan	59	70	-	-	59	70
Kabaena Barat	125	116	-	-	125	116
Kabaena Timur	-	-	-	-	-	-
Kabaena Tengah	85	108	-	-	85	108
Rumbia	-	-	-	-	-	-
Mata Oleo	-	-	-	-	-	-
Kepulauan Masaloka Raya	-	-	-	-	-	-
Rumbia Tengah	307	282	-	-	307	282
Rarowatu	-	-	-	-	-	-
Rarowatu Utara	219	221	-	-	219	221
Mata Usu	-	-	-	-	-	-
Lantari Jaya	-	-	-	-	-	-
Poleang Timur	91	105	73	50	164	155
Poleang Utara	-	-	-	-	-	-
Poleang Selatan	-	-	64	59	64	59
Poleang Tenggara	-	-	-	-	-	-
Poleang	275	266	-	-	275	266
Poleang Barat	-	-	-	-	-	-
Tontonunu	-	-	-	-	-	-
Poleang Tengah	-	-	-	-	-	-
Bombana	1.260	1.253	137	109	1.397	1.362

Catatan/Note: ¹ Jumlah guru termasuk kepala sekolah dan guru/The total of teachers including headmaster and teacher
 Sumber/Source: Kementerian Pendidikan, Kebudayaan, Riset, dan Teknologi, Sistem Data Pokok Pendidikan, data semester ganjil 2022 dan 2023/ Ministry of Education, Culture, Research, and Technology, Basic Education Data System, odd semester 2022 and 2023

Tabel
Table 4.1.9

Jumlah Sekolah, Guru, dan Murid Madrasah Aliyah (MA) di Bawah Kementerian Agama Menurut Kecamatan di Kabupaten Bombana, 2022/2023 dan 2023/2024
Number of Schools, Teachers, and Pupils in Madrasah Aliyah (MA) Under the Ministry of Religious Affairs by District in Bombana Regency, 2022/2023 and 2023/2024

Kecamatan District	Sekolah/Schools					
	Negeri/Public		Swasta/Private		Jumlah/Total	
	2022/2023	2023/2024	2022/2023	2023/2024	2022/2023	2023/2024
(1)	(2)	(3)	(4)	(5)	(6)	(7)
Kabaena	1	1	-	-	1	1
Kabaena Utara	-	-	-	-	-	-
Kabaena Selatan	-	-	-	-	-	-
Kabaena Barat	-	-	1	1	1	1
Kabaena Timur	-	-	1	1	1	1
Kabaena Tengah	-	-	-	-	-	-
Rumbia	-	-	1	1	1	1
Mata Oleo	-	-	-	-	-	-
Kepulauan Masaloka Raya	-	-	-	-	-	-
Rumbia Tengah	1	1	-	-	1	1
Rarowatu	-	-	-	-	-	-
Rarowatu Utara	-	-	1	1	1	1
Mata Usu	-	-	-	-	-	-
Lantari Jaya	-	-	-	-	-	-
Poleang Timur	-	-	2	2	2	2
Poleang Utara	-	-	1	1	1	1
Poleang Selatan	-	-	-	-	-	-
Poleang Tenggara	-	-	1	1	1	1
Poleang	-	-	1	1	1	1
Poleang Barat	-	-	-	-	-	-
Tontonunu	-	-	-	-	-	-
Poleang Tengah	-	-	1	1	1	1
Bombana	2	2	10	10	12	12

Lanjutan Tabel/*Continued Table* 4.1.9

Kecamatan <i>District</i>	Guru ¹ / <i>Teachers</i> ¹					
	Negeri/ <i>Public</i>		Swasta/ <i>Private</i>		Jumlah/ <i>Total</i>	
	2022/2023	2023/2024	2022/2023	2023/2024	2022/2023	2023/2024
(1)	(8)	(9)	(10)	(11)	(12)	(13)
Kabaena	29	28	-	-	29	28
Kabaena Utara	-	-	-	-	-	-
Kabaena Selatan	-	-	-	-	-	-
Kabaena Barat	-	-	9	7	9	7
Kabaena Timur	-	-	16	20	16	20
Kabaena Tengah	-	-	-	-	-	-
Rumbia	-	-	8	6	8	6
Mata Oleo	-	-	-	-	-	-
Kepulauan Masaloka Raya	-	-	-	-	-	-
Rumbia Tengah	29	29	-	-	29	29
Rarowatu	-	-	-	-	-	-
Rarowatu Utara	-	-	13	13	13	13
Mata Usu	-	-	-	-	-	-
Lantari Jaya	-	-	-	-	-	-
Poleang Timur	-	-	13	14	13	14
Poleang Utara	-	-	15	14	15	14
Poleang Selatan	-	-	-	-	-	-
Poleang Tenggara	-	-	5	5	5	5
Poleang	-	-	13	12	13	12
Poleang Barat	-	-	-	-	-	-
Tontonunu	-	-	-	-	-	-
Poleang Tengah	-	-	17	17	17	17
Bombana	58	57	109	108	167	165

Lanjutan Tabel/*Continued Table 4.1.9*

Kecamatan <i>District</i>	Murid/ <i>Pupils</i>					
	Negeri/ <i>Public</i>		Swasta/ <i>Private</i>		Jumlah/ <i>Total</i>	
	2022/2023	2023/2024	2022/2023	2023/2024	2022/2023	2023/2024
(1)	(14)	(15)	(16)	(17)	(18)	(19)
Kabaena	90	97	-	-	90	97
Kabaena Utara	-	-	-	-	-	-
Kabaena Selatan	-	-	-	-	-	-
Kabaena Barat	-	-	59	37	59	37
Kabaena Timur	-	-	73	66	73	66
Kabaena Tengah	-	-	-	-	-	-
Rumbia	-	-	20	23	20	23
Mata Oleo	-	-	-	-	-	-
Kepulauan Masaloka Raya	-	-	-	-	-	-
Rumbia Tengah	180	172	-	-	180	172
Rarowatu	-	-	-	-	-	-
Rarowatu Utara	-	-	43	48	43	48
Mata Usu	-	-	-	-	-	-
Lantari Jaya	-	-	-	-	-	-
Poleang Timur	-	-	106	114	106	114
Poleang Utara	-	-	97	87	97	87
Poleang Selatan	-	-	-	-	-	-
Poleang Tenggara	-	-	17	20	17	20
Poleang	-	-	29	34	29	34
Poleang Barat	-	-	-	-	-	-
Tontonunu	-	-	-	-	-	-
Poleang Tengah	-	-	23	17	23	17
Bombana	270	269	467	446	737	715

Sumber/*Source*: Kementerian Agama, Data Semester Ganjil/*Ministry of Religious Affairs, Odd Semester Data*

Tabel 4.1.10 Angka Partisipasi Murni (APM) Penduduk Umur 7 Tahun - 24 Tahun Menurut Jenjang Pendidikan dan Jenis Kelamin di Kabupaten Bombana, 2023
Net Enrolment Rate Population with an Aged between 7-24 Years Old by Level Educational and Gender in Bombana Regency, 2023

Jenjang Pendidikan Educational Level	Laki-laki Male	Perempuan Female	Jumlah Total
(1)	(2)	(3)	(4)
Sekolah Dasar / Madrasah Ibtidayah / Sederajat <i>Elementary School</i>	98,70	100,00	99,37
Sekolah Menengah Pertama/ Madrasah Tsanawiyah / Sederajat <i>Junior High School</i>	56,47	66,25	62,04
Sekolah Menengah Umum/Kejuruan/ Madrasah Aliyah / Sederajat <i>Senior High School</i>	44,92	71,28	56,34
Perguruan Tinggi <i>University</i>	9,28	11,45	10,26

Sumber/Source: Badan Pusat Statistik, Survey Sosial Ekonomi Nasional Kor / BPS-Statistics Indonesia, National Socio Economic Survey-Kor

Tabel 4.1.11 **Angka Partisipasi Sekolah (APS) Penduduk Umur 7-23 Tahun Menurut Kelompok Umur dan Jenis Kelamin di Kabupaten Bombana, 2023**
School Enrolment Rate Population with Aged 7-23 Years Old by Aged Group and Gender in Bombana Regency, 2023

Kelompok Umur <i>Aged Group</i>	Jenis Kelamin <i>Sex</i>		Jumlah <i>Total</i>
	Laki-laki <i>Male</i>	Perempuan <i>Female</i>	
(1)	(2)	(3)	(4)
7 - 12 Tahun	98,70	100,00	99,37
13 - 15 Tahun	87,56	90,30	89,12
16 - 18 Tahun	49,47	79,57	62,52
19 - 23 Tahun	11,71	18,62	14,83

Sumber/Source: Badan Pusat Statistik, Survey Sosial Ekonomi Nasional Kor / BPS-Statistics Indonesia, National Socio Economic Survey-Kor

Tabel
Table 4.1.12**Jumlah Desa/Kelurahan yang Memiliki Fasilitas Sekolah Menurut Kecamatan dan Tingkat Pendidikan, 2019-2021**
Number of Villages Having Educational Facilities by Subdistrict and Educational Level, 2019-2021

Kecamatan District	SD/MI Primary School		
	2019	2020	2021
(1)	(2)	(3)	(4)
Kabaena	4	4	4
Kabaena Utara	6	6	6
Kabaena Selatan	4	4	4
Kabaena Barat	5	5	5
Kabaena Timur	7	7	7
Kabaena Tengah	7	7	7
Rumbia	6	5	6
Mata Oleo	8	8	8
Kepulauan Masaloka Raya	4	4	4
Rumbia Tengah	5	5	5
Rarowatu	8	8	8
Rarowatu Utara	5	5	5
Mata Usu	4	4	4
Lantari Jaya	7	7	7
Poleang Timur	5	5	5
Poleang Utara	8	8	8
Poleang Selatan	5	5	5
Poleang Tenggara	4	4	4
Poleang	9	9	9
Poleang Barat	11	11	11
Tontonunu	5	5	5
Poleang Tengah	3	3	3
Bombana	130	129	130

Lanjutan Tabel/*Continued Table* 4.1.12

Kecamatan <i>District</i>	SMP/MTs <i>Junior High School</i>		
	2019	2020	2021
(1)	(2)	(3)	(4)
Kabaena	3	3	3
Kabaena Utara	3	3	3
Kabaena Selatan	1	1	1
Kabaena Barat	3	3	3
Kabaena Timur	3	3	3
Kabaena Tengah	3	3	3
Rumbia	3	2	2
Mata Oleo	3	3	3
Kepulauan Masaloka Raya	1	1	1
Rumbia Tengah	2	1	1
Rarowatu	3	3	3
Rarowatu Utara	4	5	5
Mata Usu	1	1	1
Lantari Jaya	2	2	2
Poleang Timur	5	5	5
Poleang Utara	4	4	4
Poleang Selatan	4	4	4
Poleang Tenggara	3	3	3
Poleang	4	4	4
Poleang Barat	5	5	5
Tontonunu	3	3	3
Poleang Tengah	2	2	2
Bombana	65	64	64

Lanjutan Tabel/*Continued Table* 4.1.12

Kecamatan <i>District</i>	SMA/MA <i>Senior High School</i>		
	2019	2020	2021
(1)	(2)	(3)	(4)
Kabaena	1	1	1
Kabaena Utara	-	-	-
Kabaena Selatan	-	-	-
Kabaena Barat	2	2	2
Kabaena Timur	2	2	2
Kabaena Tengah	1	1	1
Rumbia	2	2	2
Mata Oleo	1	1	1
Kepulauan Masaloka Raya	1	1	1
Rumbia Tengah	2	2	2
Rarowatu	1	1	1
Rarowatu Utara	2	2	2
Mata Usu	-	1	1
Lantari Jaya	1	1	1
Poleang Timur	2	2	2
Poleang Utara	2	2	2
Poleang Selatan	2	2	1
Poleang Tenggara	1	1	1
Poleang	4	4	4
Poleang Barat	2	2	2
Tontonunu	2	2	2
Poleang Tengah	1	1	1
Bombana	32	33	32

Lanjutan Tabel/*Continued Table* 4.1.12

Kecamatan <i>District</i>	SMK <i>Vocational School</i>		
	2019	2020	2021
(1)	(2)	(3)	(4)
Kabaena	-	-	-
Kabaena Utara	1	1	1
Kabaena Selatan	1	1	1
Kabaena Barat	1	1	1
Kabaena Timur	-	-	-
Kabaena Tengah	-	1	1
Rumbia	-	-	-
Mata Oleo	-	-	-
Kepulauan Masaloka Raya	-	-	-
Rumbia Tengah	1	1	1
Rarowatu	-	-	-
Rarowatu Utara	1	2	1
Mata Usu	-	-	-
Lantari Jaya	-	-	-
Poleang Timur	2	2	2
Poleang Utara	-	-	-
Poleang Selatan	1	1	1
Poleang Tenggara	-	-	-
Poleang	1	1	1
Poleang Barat	-	-	-
Tontonunu	-	-	-
Poleang Tengah	-	-	-
Bombana	9	11	10

Lanjutan Tabel/*Continued Table* 4.1.12

Kecamatan <i>District</i>	Perguruan Tinggi <i>University</i>		
	2019	2020	2021
(1)	(2)	(3)	(4)
Kabaena	-	-	-
Kabaena Utara	-	-	-
Kabaena Selatan	-	-	-
Kabaena Barat	-	-	-
Kabaena Timur	-	-	-
Kabaena Tengah	-	-	-
Rumbia	-	-	-
Mata Oleo	-	-	-
Kepulauan Masaloka Raya	-	-	-
Rumbia Tengah	-	-	-
Rarowatu	-	-	-
Rarowatu Utara	1	1	-
Mata Usu	-	-	-
Lantari Jaya	-	-	-
Poleang Timur	-	-	-
Poleang Utara	-	-	-
Poleang Selatan	-	-	-
Poleang Tenggara	-	-	-
Poleang	-	-	-
Poleang Barat	-	-	-
Tontonunu	-	-	-
Poleang Tengah	-	1	1
Bombana	1	2	1

Sumber/*Source*: Badan Pusat Statistik, Pendataan Potensi Desa (Podes)/BPS-Statistics Indonesia, *Village Potential Data Collecting*

4.2 KESEHATAN HEALTH

Tabel 4.2.1 Jumlah Desa/Kelurahan Yang Memiliki Sarana Kesehatan Menurut Kecamatan, 2019 - 2021
Number of Villages/Kelurahan Having Health Facilities by District, 2019 - 2021

Kecamatan <i>District</i>	Rumah Sakit <i>Hospital</i>		
	2019	2020	2021
(1)	(2)	(3)	(4)
Kabaena	-	-	-
Kabaena Utara	-	-	-
Kabaena Selatan	-	-	-
Kabaena Barat	-	-	-
Kabaena Timur	-	-	-
Kabaena Tengah	-	-	-
Rumbia	-	-	-
Mata Oleo	-	-	-
Kepulauan Masaloka Raya	-	-	-
Rumbia Tengah	1	1	1
Rarowatu	-	-	-
Rarowatu Utara	-	-	-
Mata Usu	-	-	-
Lantari Jaya	-	-	-
Poleang Timur	-	-	-
Poleang Utara	-	-	-
Poleang Selatan	-	-	-
Poleang Tenggara	-	-	-
Poleang	-	-	-
Poleang Barat	-	-	-
Tontonunu	-	-	-
Poleang Tengah	-	-	-
Bombana	1	1	1

Lanjutan Tabel/*Continued Table* 4.2.1

Kecamatan <i>District</i>	Rumah Sakit Bersalin <i>Maternity Hospital</i>		
	2019	2020	2021
(1)	(5)	(6)	(7)
Kabaena	-	-	-
Kabaena Utara	-	-	-
Kabaena Selatan	-	-	-
Kabaena Barat	-	-	-
Kabaena Timur	-	-	-
Kabaena Tengah	-	-	-
Rumbia	-	-	-
Mata Oleo	-	-	-
Kepulauan Masaloka Raya	-	-	-
Rumbia Tengah	-	-	-
Rarowatu	-	-	-
Rarowatu Utara	-	-	-
Mata Usu	-	-	-
Lantari Jaya	-	-	-
Poleang Timur	-	-	-
Poleang Utara	-	-	-
Poleang Selatan	-	-	-
Poleang Tenggara	-	-	-
Poleang	-	-	-
Poleang Barat	-	-	-
Tontonunu	-	-	-
Poleang Tengah	-	-	-
Bombana	-	-	-

Lanjutan Tabel/*Continued Table* 4.2.1

Kecamatan <i>District</i>	Poliklinik <i>Polyclinic</i>		
	2019	2020	2021
(1)	(8)	(9)	(10)
Kabaena	-	-	-
Kabaena Utara	-	-	-
Kabaena Selatan	-	-	-
Kabaena Barat	-	-	-
Kabaena Timur	-	-	-
Kabaena Tengah	-	-	-
Rumbia	1	2	1
Mata Oleo	-	-	-
Kepulauan Masaloka Raya	-	-	-
Rumbia Tengah	1	1	1
Rarowatu	-	-	-
Rarowatu Utara	-	-	-
Mata Usu	-	-	-
Lantari Jaya	-	-	-
Poleang Timur	1	-	-
Poleang Utara	-	-	-
Poleang Selatan	-	-	-
Poleang Tenggara	-	-	-
Poleang	1	1	1
Poleang Barat	-	-	-
Tontonunu	-	-	-
Poleang Tengah	-	-	-
Bombana	4	4	3

Lanjutan Tabel/*Continued Table* 4.2.1

Kecamatan <i>District</i>	Puskesmas <i>Public Health Center</i>		
	2019	2020	2021
(1)	(11)	(12)	(13)
Kabaena	1	1	1
Kabaena Utara	1	1	1
Kabaena Selatan	1	1	1
Kabaena Barat	1	1	1
Kabaena Timur	1	1	1
Kabaena Tengah	1	1	1
Rumbia	1	1	1
Mata Oleo	1	1	1
Kepulauan Masaloka Raya	1	1	1
Rumbia Tengah	1	1	1
Rarowatu	1	1	1
Rarowatu Utara	1	1	1
Mata Usu	1	1	1
Lantari Jaya	1	1	1
Poleang Timur	1	1	1
Poleang Utara	1	1	1
Poleang Selatan	1	1	1
Poleang Tenggara	1	1	1
Poleang	1	1	1
Poleang Barat	1	1	1
Tontonunu	1	1	1
Poleang Tengah	1	1	1
Bombana	22	22	22

Lanjutan Tabel/*Continued Table 4.2.1*

Kecamatan <i>District</i>	Puskesmas Pembantu <i>Subsidiary of Public Health Center</i>		
	2019	2020	2021
(1)	(14)	(15)	(16)
Kabaena	-	1	1
Kabaena Utara	1	2	1
Kabaena Selatan	-	1	1
Kabaena Barat	3	2	5
Kabaena Timur	1	1	1
Kabaena Tengah	2	4	2
Rumbia	-	-	-
Mata Oleo	-	1	-
Kepulauan Masaloka Raya	-	-	-
Rumbia Tengah	-	-	-
Rarowatu	2	1	1
Rarowatu Utara	-	1	2
Mata Usu	-	-	-
Lantari Jaya	-	-	-
Poleang Timur	1	-	-
Poleang Utara	-	1	-
Poleang Selatan	-	1	1
Poleang Tenggara	-	-	-
Poleang	1	1	1
Poleang Barat	-	-	-
Tontonunu	-	1	-
Poleang Tengah	-	1	-
Bombana	11	19	16

Lanjutan Tabel/*Continued Table 4.2.1*

Kecamatan <i>District</i>	Apotek <i>Pharmacy</i>		
	2019	2020	2021
(1)	(17)	(18)	(19)
Kabaena	1	1	1
Kabaena Utara	-	-	-
Kabaena Selatan	-	-	1
Kabaena Barat	2	2	2
Kabaena Timur	1	1	1
Kabaena Tengah	-	-	-
Rumbia	5	9	5
Mata Oleo	-	-	-
Kepulauan Masaloka Raya	-	-	-
Rumbia Tengah	2	3	2
Rarowatu	1	-	1
Rarowatu Utara	1	1	1
Mata Usu	-	2	1
Lantari Jaya	1	-	-
Poleang Timur	1	2	1
Poleang Utara	1	3	1
Poleang Selatan	-	-	-
Poleang Tenggara	-	-	-
Poleang	3	8	3
Poleang Barat	1	1	1
Tontonunu	-	-	-
Poleang Tengah	1	-	1
Bombana	21	33	22

Sumber/*Source*: Badan Pusat Statistik, Pendataan Potensi Desa (Podes)/BPS-Statistics Indonesia, *Village Potential Data Collecting*

Tabel 4.2.2 Jumlah Tenaga Kesehatan Menurut Kecamatan, 2023
Table Number of Medical Personnel by District, 2023

Kecamatan District	Tenaga Medis Medical Personnel	Tenaga Keperawatan Nursing Personnel	Tenaga Kebidanan Midwifery Personnel	Tenaga Kefarmasian Pharmacy Personnel	Tenaga Kesehatan Lainnya Other Health Personnel
(1)	(2)	(3)	(4)	(5)	(6)
A. Puskesmas	52	328	381	67	209
1. Kabaena	1	13	15	1	13
2. Kabaena Utara	2	19	16	1	8
3. Kabaena Selatan	2	12	8	4	6
4. Kabaena Barat	3	15	21	6	18
5. Kabaena Timur	1	19	20	6	15
6. Kabaena Tengah	1	17	15	1	15
7. Rumbia	2	14	21	2	11
8. Mata Oleo	1	10	13	2	9
9. Kepulauan Masaloka Raya	2	15	9	1	4
10. Rumbia Tengah	3	12	16	1	13
11. Rarowatu	3	15	11	3	10
12. Rarowatu Utara	3	9	21	4	9
13. Mata Usu	1	6	6	2	3
14. Lantari Jaya	3	15	22	3	8
15. Poleang Timur	3	22	24	4	10
16. Poleang Utara	4	16	16	3	12
17. Poleang Selatan	3	16	17	5	9
18. Poleang Tenggara	3	10	11	3	7
19. Poleang	4	30	42	6	12
20. Poleang Barat	2	20	26	3	7
21. Tontonunu	3	11	17	2	6
22. Poleang Tengah	2	12	14	4	4
B. RSUD Bombana	39	117	40	19	39
C. Dinkes Kabupaten	-	2	7	5	9
Bombana	91	447	428	91	257

Sumber/Source: Dinas Kesehatan Kabupaten Bombana / Public Health Office of Bombana Regency

Tabel
Table 4.2.3

Banyaknya Tenaga Dokter Spesialis, Dokter Umum, dan Dokter Gigi menurut Kecamatan di Kabupaten Bombana, 2023

Amount of Physician, General Physician and Dentist by District in Bombana Regency, 2023

Kecamatan District	Dokter Spesialis physician	Dokter Umum General Physician	Dokter Gigi Dentist
(1)	(2)	(3)	(4)
A. Puskesmas	-	39	13
1. Kabaena	-	1	-
2. Kabaena Utara	-	2	-
3. Kabaena Selatan	-	1	1
4. Kabaena Barat	-	2	1
5. Kabaena Timur	-	1	-
6. Kabaena Tengah	-	1	-
7. Rumbia	-	2	-
8. Mata Oleo	-	1	-
9. Kepulauan Masaloka Raya	-	1	1
10. Rumbia Tengah	-	2	1
11. Rarowatu	-	2	1
12. Rarowatu Utara	-	2	1
13. Mata Usu	-	1	-
14. Lantari Jaya	-	2	1
15. Poleang Timur	-	2	1
16. Poleang Utara	-	3	1
17. Poleang Selatan	-	2	1
18. Poleang Tenggara	-	2	1
19. Poleang	-	3	1
20. Poleang Barat	-	2	-
21. Tontonunu	-	2	1
22. Poleang Tengah	-	2	-
B. RSUD Bombana	21	16	2
C. Dinkes Kabupaten	-	-	-
Bombana	21	55	15

Sumber/Source: Dinas Kesehatan Kabupaten Bombana / Public Health Office of Bombana Regency

Tabel
Table 4.2.4

Jumlah Rumah Sakit Umum, Rumah Sakit Khusus, Rumah Sakit/Rumah Bersalin, Puskesmas, Klinik/Balai Kesehatan, Posyandu, dan Polindes Menurut Kecamatan, 2022-2023
Number of General Hospital, Special Hospital, Maternity Hospital and Public Health Center, Medical Clinic, Integrated Service Post, Village maternity Cottage by District, 2022-2023

Kecamatan District	Rumah Sakit Umum General Hospital		Rumah Sakit Khusus Special Hospital	
	2022	2023	2022	2023
(1)	(2)	(3)	(4)	(5)
Kabaena	-	-	-	-
Kabaena Utara	-	-	-	-
Kabaena Selatan	-	-	-	-
Kabaena Barat	-	-	-	-
Kabaena Timur	-	-	-	-
Kabaena Tengah	-	-	-	-
Rumbia	-	-	-	-
Mata Oleo	-	-	-	-
Kepulauan Masaloka Raya	-	-	-	-
Rumbia Tengah	-	-	-	-
Rarowatu	-	-	-	-
Rarowatu Utara	1	1	-	-
Mata Usu	-	-	-	-
Lantari Jaya	-	-	-	-
Poleang Timur	-	-	-	-
Poleang Utara	-	-	-	-
Poleang Selatan	-	-	-	-
Poleang Tenggara	-	-	-	-
Poleang	-	-	-	-
Poleang Barat	-	-	-	-
Tontonunu	-	-	-	-
Poleang Tengah	-	-	-	-
Bombana	1	1	-	-

Lanjutan Tabel/*Continued Table* 4.2.4

Kecamatan District	Rumah Sakit Bersalin/ Rumah Bersalin Maternity Hospital		Puskesmas Public Health Center	
	2022	2023	2022	2023
(1)	(6)	(7)	(8)	(9)
Kabaena	-	-	1	1
Kabaena Utara	-	-	1	1
Kabaena Selatan	-	-	1	1
Kabaena Barat	-	-	1	1
Kabaena Timur	-	-	1	1
Kabaena Tengah	-	-	1	1
Rumbia	-	-	1	1
Mata Oleo	-	-	1	1
Kepulauan Masaloka Raya	-	-	1	1
Rumbia Tengah	-	-	1	1
Rarowatu	-	-	1	1
Rarowatu Utara	-	-	1	1
Mata Usu	-	-	1	1
Lantari Jaya	-	-	1	1
Poleang Timur	-	-	1	1
Poleang Utara	-	-	1	1
Poleang Selatan	-	-	1	1
Poleang Tenggara	-	-	1	1
Poleang	-	-	1	1
Poleang Barat	-	-	1	1
Tontonunu	-	-	1	1
Poleang Tengah	-	-	1	1
Bombana	-	-	22	22

Lanjutan Tabel/*Continued Table* 4.2.4

Kecamatan <i>District</i>	Klinik/Balai Kesehatan <i>Medical Clinic</i>		Posyandu <i>Integrated Service Post</i>		Polindes <i>Village Maternity Cottage</i>	
	2022	2023	2022	2023	2022	2023
(1)	(10)	(11)	(12)	(13)	(14)	(15)
Kabaena	-	-	5	5	1	1
Kabaena Utara	-	-	11	11	-	-
Kabaena Selatan	-	-	5	6	1	1
Kabaena Barat	-	-	13	13	2	2
Kabaena Timur	-	-	14	14	4	3
Kabaena Tengah	-	-	10	10	5	6
Rumbia	3	2	12	12	-	-
Mata Oleo	-	-	15	15	9	9
Kepulauan Masaloka Raya	-	-	6	6	-	-
Rumbia Tengah	1	1	10	10	1	2
Rarowatu	-	-	14	14	3	4
Rarowatu Utara	-	1	9	9	3	3
Mata Usu	-	-	5	5	5	-
Lantari Jaya	-	1	14	12	1	1
Poleang Timur	-	-	15	15	-	-
Poleang Utara	-	-	13	13	5	6
Poleang Selatan	-	-	11	11	-	-
Poleang Tenggara	-	-	14	14	-	-
Poleang	1	1	19	19	4	2
Poleang Barat	-	-	17	19	2	2
Tontonunu	-	-	10	10	4	4
Poleang Tengah	-	-	7	7	-	-
Bombana	5	6	249	250	50	46

Sumber/*Source*: Dinas Kesehatan Kabupaten Bombana / *Public Health Office of Bombana Regency*

Tabel
Table 4.2.5

Jumlah Kasus Penyakit Menular Menurut Kecamatan di Kabupaten Bombana, 2023
Number of Contagion Case According to District in Bombana Regency, 2023

Kecamatan <i>District</i>	COVID 19	HIV / AIDS	IMS	DBD <i>Dengue Fever</i>	Diare <i>Diarhea</i>	TB	Malaria <i>Malaria</i>
(1)	(2)	(3)	(4)	(5)	(6)	(7)	
Kabaena	-	-	-	-	71	1	-
Kabaena Utara	-	-	-	1	21	6	-
Kabaena Selatan	-	1	-	-	30	12	-
Kabaena Barat	-	-	1	-	49	6	-
Kabaena Timur	-	-	-	-	16	11	-
Kabaena Tengah	-	-	-	-	47	17	-
Rumbia	1	3	-	5	128	28	1
Mata Oleo	-	1	-	1	30	8	5
Kepulauan Masaloka Raya	-	1	-	-	26	3	2
Rumbia Tengah	-	-	-	4	155	20	1
Rarowatu	-	1	-	2	51	11	2
Rarowatu Utara	-	2	-	-	54	6	16
Mata Usu	-	-	-	-	39	1	-
Lantari Jaya	-	4	-	1	158	24	19
Poleang Timur	-	-	-	-	19	4	2
Poleang Utara	1	-	-	-	79	30	-
Poleang Selatan	-	1	-	-	87	8	-
Poleang Tenggara	-	-	-	-	23	8	2
Poleang	-	3	-	-	98	30	-
Poleang Barat	-	-	-	-	161	23	-
Tontonunu	-	-	-	-	64	12	3
Poleang Tengah	1	-	-	-	107	3	-
Bombana	3	17	1	14	1.513	272	53

Sumber/Source: Dinas Kesehatan Kabupaten Bombana / Public Health Office of Bombana Regency

Tabel
Table 4.2.6

Jumlah Bayi Lahir, Bayi Berat Badan Lahir Rendah (BBLR), dan Bergizi Buruk Menurut Kecamatan di Kabupaten Bombana, 2023
Number of Birth, and Babies with Low Birth Weights (LBW) and Malnutrition Cases by District in Bombana Regency, 2023

Kecamatan <i>District</i>	Bayi Lahir Hidup <i>Births</i>	BBLR / LBW	Gizi Buruk <i>Malnutrition</i>
(1)	(2)	(3)	(4)
Kabaena	36	2	-
Kabaena Utara	98	-	4
Kabaena Selatan	53	3	9
Kabaena Barat	155	4	2
Kabaena Timur	163	3	15
Kabaena Tengah	80	4	5
Rumbia	217	4	1
Mata Oleo	132	2	2
Kepulauan Masaloka Raya	41	4	2
Rumbia Tengah	177	13	3
Rarowatu	91	5	2
Rarowatu Utara	127	1	1
Mata Usu	29	-	1
Lantari Jaya	180	4	4
Poleang Timur	175	13	-
Poleang Utara	144	-	2
Poleang Selatan	147	15	1
Poleang Tenggara	75	2	2
Poleang	263	19	3
Poleang Barat	245	9	3
Tontonunu	114	9	3
Poleang Tengah	76	-	1
Bombana	2.818	116	66

Sumber/Source: Dinas Kesehatan Kabupaten Bombana / Public Health Office of Bombana Regency

Tabel 4.2.7 Sepuluh Penyakit dengan Jumlah Kasus Terbesar di Kabupaten Bombana, 2023
Table *Top 10 Diseases in Bombana Regency, 2023*

Jenis Penyakit <i>Type of Diseases</i>	Jumlah Kasus <i>Number of Cases</i>
(1)	(2)
Hipertensi	3.627
Pulpitis (Peradangan pada Pulpa Gigi)	3214
Nyeri Panggul (Cedera Otot)	3068
Penyakit Kulit Alergi	2926
Dispepsia (Nyeri Ulu Hati/Maag)	2625
ISPA	2273
Penyakit Kulit Infeksi	1903
Diabetes Melitus (DM)	1003
TBC	698
Kecelakaan Ruda Paksa	682

Sumber/Source: Dinas Kesehatan Kabupaten Bombana / *Public Health Office of Bombana Regency*

Tabel 4.2.8 Jumlah Ibu Hamil, Melakukan Kunjungan K1, Melakukan Kunjungan K4, KEK, dan Pemberian Zat Besi di Kabupaten Bombana ,Tahun 2019-2023
Number of Pregnant Women, Visiting K1, K4, KEK and Giving Tablet of Ferrum in Bombana Regency, 2019-2023

Tahun Years	Jumlah Ibu Hamil Pregnant Woman	Melakukan Kunjungan		Kurang Energi Kronis (KEK) Energy Deficiency	Pemberian Zat Besi Giving Tablet of Ferrum
		K1	K4		
(1)	(2)	(3)	(4)	(5)	(6)
2019	4 799	4 062	3 472	1 000	3 272
2020	4 848	3 641	3 243	600	3 250
2021	4 024	3 676	3 161	671	3 156
2022	4 085	3 323	2 797	465	2 799
2023	3.433	2.937	2.721	493	2.346

Sumber/Source: Dinas Kesehatan Kabupaten Bombana / Public Health Office of Bombana Regency

Tabel
Table 4.2.9

Jumlah Pasangan Usia Subur dan Peserta KB Aktif Menurut Kecamatan di Kabupaten Bombana, 2023
Number of Eligible Couples and Family Planning Participants by District in Bombana Regency, 2023

Kecamatan <i>District</i>	Jumlah PUS <i>Eligible Couples</i>	Peserta KB Aktif / <i>Family Planning Participants</i>			
		IUD	MOW	MOP	Kondom/ <i>Condom</i>
(1)	(2)	(3)	(4)	(5)	(6)
Kabaena	441	16	5	1	12
Kabaena Utara	870	11	3	-	8
Kabaena Selatan	527	18	9	-	6
Kabaena Barat	1.354	11	14	-	3
Kabaena Timur	1.045	13	9	-	2
Kabaena Tengah	819	64	21	-	9
Rumbia	1.778	59	18	1	23
Mata Oleo	1.159	20	12	-	5
Kepulauan Masaloka Raya	365	12	6	-	13
Rumbia Tengah	1.112	33	16	-	19
Rarowatu	1.366	37	31	-	5
Rarowatu Utara	1.319	36	34	2	12
Mata Usu	370	7	3	-	-
Lantari Jaya	1.509	31	27	-	18
Poleang Timur	1.726	44	21	-	35
Poleang Utara	1.800	45	14	-	2
Poleang Selatan	1.275	28	10	-	9
Poleang Tenggara	814	9	7	-	4
Poleang	2.379	30	29	1	61
Poleang Barat	2.279	68	17	-	19
Tontonunu	1.040	5	3	-	19
Poleang Tengah	733	23	4	-	9
Bombana	26.080	620	313	5	293

Lanjutan Tabel/*Continued Table* 4.2.9

Kecamatan <i>District</i>	Peserta KB Aktif / <i>Family Planning Participants</i>		
	Implan <i>Implants</i>	Suntikan <i>Injection</i>	Pil <i>Pill</i>
(1)	(7)	(8)	(9)
Kabaena	43	76	190
Kabaena Utara	51	311	288
Kabaena Selatan	47	156	202
Kabaena Barat	127	529	345
Kabaena Timur	38	359	467
Kabaena Tengah	91	166	359
Rumbia	117	495	544
Mata Oleo	330	567	113
Kepulauan Masaloka Raya	61	97	113
Rumbia Tengah	115	456	263
Rarowatu	184	285	483
Rarowatu Utara	156	632	215
Mata Usu	78	142	112
Lantari Jaya	275	569	184
Poleang Timur	301	521	266
Poleang Utara	261	573	514
Poleang Selatan	223	591	183
Poleang Tenggara	141	332	190
Poleang	193	981	810
Poleang Barat	209	1.224	388
Tontonunu	67	542	273
Poleang Tengah	108	318	183
Bombana	3.216	9.922	6.685

Sumber/*Source*: Dinas Pengendalian Penduduk dan Keluarga Berencana Kabupaten Bombana / *Population Control and Family Planning Office in Bombana Regency*

Tabel
Table 4.2.10

Banyaknya Akseptor Aktif dan Akseptor Baru Menurut Alat Konstrasepsi yang Digunakan di Kabupaten Bombana, Tahun 2023

Amount of Active and New Family Planning Participant According to Contraception Device Used in Bombana Regency, 2023

Alat Kontrasepsi Contraception Device	Akseptor Aktif Active Acceptor	Akseptor Baru New Acceptor	Jumlah Total
(1)	(2)	(3)	(4)
IUD / IUD	620	133	753
Pil / Pill	6.685	2.412	9.097
Kondom / Condom	293	162	455
Suntikan / Injection	9.922	2.492	12.414
Implan / Implants	3.216	695	3.911
MOP	5	3	8
MOW	313	61	374
Obat Vaginal / Vaginal Medicine	-	-	-
Jumlah / Total	21.054	5.958	27.012

Sumber/Source: Dinas Pengendalian Penduduk dan Keluarga Berencana Kabupaten Bombana / Population Control and Family Planning Office in Bombana Regency

Tabel 4.2.11 Banyaknya Akseptor Aktif Menurut Alat Kontrasepsi yang Digunakan di Kabupaten Bombana, Tahun 2021-2023
Number of Target, Realization, and Percentage New Acceptor According to Contraception Device Used, 2021-2023

Alat Kontrasepsi Contraception Device	2021	2022	2023
(1)	(2)	(3)	(4)
IUD / IUD	574	536	620
Pil / Pill	5.756	5.404	6.685
Kondom / Condom	154	158	293
Suntikan / Injection	10.951	9.105	9.922
Implan / Implants	3.067	2.637	3.216
MOP	8	5	5
MOW	347	270	313
Obat Vaginal / Vaginal Medicine	-	-	-
Jumlah / Total	20.857	18.115	21.054

Sumber/Source: Dinas Pengendalian Penduduk dan Keluarga Berencana Kabupaten Bombana / Population Control and Family Planning Office in Bombana Regency

Tabel
Table 4.2.12

Jumlah Balita yang Mendapat Imunisasi Menurut Kecamatan dan Jenis Imunisasi di Kabupaten Bombana, 2023

Number of Toddler who Had Immunization by District and Type Immunization in Bombana Regency, 2023

Kecamatan <i>District</i>	BCG	DPT-HB ₁	DPT-HB ₂	DPT-HB ₃
(1)	(2)	(3)	(4)	(5)
Kabaena	74	88	99	96
Kabaena Utara	78	83	65	102
Kabaena Selatan	58	66	79	69
Kabaena Barat	124	110	128	119
Kabaena Timur	134	121	102	119
Kabaena Tengah	54	52	58	53
Rumbia	398	376	364	364
Mata Oleo	134	117	120	122
Kepulauan Masaloka Raya	42	34	36	28
Rumbia Tengah	158	140	141	144
Rarowatu	94	82	75	55
Rarowatu Utara	131	109	122	125
Mata Usu	29	38	33	36
Lantari Jaya	174	183	172	183
Poleang Timur	147	132	137	139
Poleang Utara	170	149	135	139
Poleang Selatan	155	140	128	137
Poleang Tenggara	64	63	63	58
Poleang	282	242	239	238
Poleang Barat	254	257	247	251
Tontonunu	112	99	93	105
Poleang Tengah	52	44	60	60
Bombana	2.918	2.725	2.696	2.742

Lanjutan Tabel/*Continued Table* 4.2.12

Kecamatan <i>District</i>	Polio 1	Polio 2	Polio 3	Polio 4	Campak <i>Measles</i>
(1)	(6)	(7)	(8)	(9)	(10)
Kabaena	74	88	100	96	88
Kabaena Utara	77	78	73	107	97
Kabaena Selatan	59	66	78	63	74
Kabaena Barat	122	119	132	123	171
Kabaena Timur	133	109	123	126	160
Kabaena Tengah	54	60	57	53	68
Rumbia	398	391	380	382	365
Mata Oleo	134	128	128	130	133
Kepulauan Masaloka Raya	39	33	36	28	26
Rumbia Tengah	158	150	148	154	148
Rarowatu	94	81	74	54	123
Rarowatu Utara	131	125	128	132	157
Mata Usu	29	36	32	37	42
Lantari Jaya	174	182	171	183	199
Poleang Timur	144	140	142	153	150
Poleang Utara	147	169	150	155	168
Poleang Selatan	155	149	135	155	127
Poleang Tenggara	64	67	69	60	59
Poleang	282	272	264	259	358
Poleang Barat	255	275	270	269	247
Tontonunu	112	109	103	115	103
Poleang Tengah	52	44	60	60	73
Bombana	2.887	2.871	2.853	2.894	3.136

Sumber/*Source*: Dinas Kesehatan Kabupaten Bombana / *Public Health Office of Bombana Regency*

Tabel
Table 4.2.13

Jumlah Kelahiran Bayi yang Lahir Hidup dan Lahir Mati Menurut Kecamatan di Kabupaten Bombana, Tahun 2023
Number of Baby to Live Birth and Stillbirth by District in Bombana Regency, 2023

Kecamatan <i>District</i>	Lahir Hidup <i>Birth Live</i>	Lahir Mati <i>Stillbirth</i>	Jumlah Kelahiran <i>Number of Birth</i>
(1)	(2)	(3)	(4)
Kabaena	36	1	37
Kabaena Utara	98	1	99
Kabaena Selatan	53	3	56
Kabaena Barat	155	7	162
Kabaena Timur	163	3	166
Kabaena Tengah	80	1	81
Rumbia	217	1	218
Mata Oleo	132	1	133
Kepulauan Masaloka Raya	41	-	41
Rumbia Tengah	177	3	180
Rarowatu	91	-	91
Rarowatu Utara	127	-	127
Mata Usu	29	1	30
Lantari Jaya	180	2	182
Poleang Timur	175	2	177
Poleang Utara	144	2	146
Poleang Selatan	147	-	147
Poleang Tenggara	75	1	76
Poleang	263	1	264
Poleang Barat	245	1	246
Tontonunu	114	1	115
Poleang Tengah	76	-	76
Bombana	2.818	32	2.850

Sumber/Source: Dinas Kesehatan Kabupaten Bombana / Public Health Office of Bombana Regency

Tabel 4.2.14 **Jumlah Kematian Ibu Hamil, Ibu Bersalin dan Masa Nifas Menurut Kecamatan di Kabupaten Bombana, 2023**
Table *Number of Death Pregnant Mother, Maternal and Puerperal by District in Bombana Regency, 2023*

Kecamatan <i>District</i>	Ibu Hamil <i>Pregnant Mother</i>	Ibu Bersalin <i>Maternal</i>	Masa Nifas <i>Puerperal</i>
(1)	(2)	(3)	(4)
Kabaena	-	-	-
Kabaena Utara	-	1	-
Kabaena Selatan	-	-	-
Kabaena Barat	-	-	1
Kabaena Timur	-	-	-
Kabaena Tengah	-	-	-
Rumbia	-	-	1
Mata Oleo	-	-	-
Kepulauan Masaloka Raya	-	1	-
Rumbia Tengah	1	-	-
Rarowatu	-	-	-
Rarowatu Utara	-	-	1
Mata Usu	-	-	-
Lantari Jaya	-	-	-
Poleang Timur	-	-	-
Poleang Utara	-	-	-
Poleang Selatan	-	-	-
Poleang Tenggara	-	-	-
Poleang	-	-	-
Poleang Barat	-	-	-
Tontonunu	-	-	-
Poleang Tengah	-	-	-
Bombana	1	2	3

Sumber/Source: Dinas Kesehatan Kabupaten Bombana / Public Health Office of Bombana Regency

Tabel
Table 4.2.15

Jumlah Ibu Hamil dan Calon Pengantin/TT/WUS yang diimunisasi Menurut Jenis Vaksin dan Kecamatan di Kabupaten Bombana, 2023
Number of pregnancy and The Immunized Bride Candidate / TT/ WUS by Type of Vaccine and District in Bombana Regency, 2023

Kecamatan District	TT1	TT2
(1)	(2)	(3)
Kabaena	38	21
Kabaena Utara	55	43
Kabaena Selatan	8	11
Kabaena Barat	82	44
Kabaena Timur	11	3
Kabaena Tengah	33	19
Rumbia	83	81
Mata Oleo	5	29
Kepulauan Masaloka Raya	16	12
Rumbia Tengah	21	26
Rarowatu	41	24
Rarowatu Utara	51	20
Mata Usu	3	6
Lantari Jaya	120	79
Poleang Timur	6	18
Poleang Utara	47	45
Poleang Selatan	77	64
Poleang Tenggara	15	11
Poleang	117	48
Poleang Barat	104	99
Tontonunu	99	35
Poleang Tengah	25	27
Bombana	1.057	765

Sumber/Source: Dinas Kesehatan Kabupaten Bombana / Public Health Office of Bombana Regency

Tabel
Table 4.2.16

Jumlah Murid Sekolah yang Diimunisasi Menurut Jenis Vaksin dan Kecamatan di Kabupaten Bombana, 2023
Number of Pupils Immunized According to Vaccine type and District in Bombana Regency, 2023

Kecamatan <i>District</i>	DT	Td	Campak <i>Measles</i>
(1)	(2)	(3)	(4)
Kabaena	55	123	55
Kabaena Utara	93	158	93
Kabaena Selatan	61	121	61
Kabaena Barat	156	306	156
Kabaena Timur	145	318	145
Kabaena Tengah	96	178	96
Rumbia	193	343	193
Mata Oleo	177	326	177
Kepulauan Masaloka Raya	38	66	38
Rumbia Tengah	175	286	175
Rarowatu	129	164	129
Rarowatu Utara	151	328	151
Mata Usu	45	72	45
Lantari Jaya	172	338	172
Poleang Timur	198	405	198
Poleang Utara	234	435	234
Poleang Selatan	143	268	143
Poleang Tenggara	84	154	84
Poleang	273	526	273
Poleang Barat	278	514	278
Tontonunu	107	189	107
Poleang Tengah	48	86	48
Bombana	3.051	5.704	3.051

Sumber/Source: Dinas Kesehatan Kabupaten Bombana / Public Health Office of Bombana Regency

4.3 AGAMA RELIGION

Tabel 4.3.1 Jumlah Penduduk Menurut Kecamatan dan Agama yang Dianut, 2023
Population by District and Religion, 2023

Kecamatan <i>District</i>	Islam	Protestan <i>Protestant</i>	Katolik <i>Catholic</i>	Hindu	Budha <i>Buddha</i>	Lainnya <i>Others</i>
(1)	(2)	(3)	(4)	(5)	(6)	(7)
Kabaena	3.274	-	-	-	-	-
Kabaena Utara	4.424	-	-	149	-	-
Kabaena Selatan	3.516	-	-	-	-	-
Kabaena Barat	7.914	-	-	-	-	-
Kabaena Timur	8.414	-	-	-	-	-
Kabaena Tengah	4.877	2	-	49	-	-
Rumbia	11.641	320	-	4	-	-
Mata Oleo	7.668	-	-	-	-	-
Kepulauan Masaloka Raya	2.347	-	-	-	-	-
Rumbia Tengah	7.546	7	-	-	-	-
Rarowatu	7.500	396	-	-	-	-
Rarowatu Utara	8.056	80	101	215	-	-
Mata Usu	1.751	-	-	-	-	-
Lantari Jaya	6.895	15	53	1.082	-	-
Poleang Timur	10.981	-	-	-	-	-
Poleang Utara	11.029	-	-	-	-	-
Poleang Selatan	7.542	-	-	-	-	-
Poleang Tenggara	4.336	-	-	10	-	-
Poleang	14.956	-	6	-	-	-
Poleang Barat	15.272	-	-	-	-	-
Tontonunu	5.398	-	-	-	-	-
Poleang Tengah	3.944	-	-	-	-	-
Bombana	159.281	820	160	1.509	-	-

Sumber/Source: Kantor Kementerian Agama Kabupaten Bombana/Representative Ministry of Religious Affair of Bombana Regency

Tabel
Table 4.3.2**Jumlah Tempat Peribadatan Menurut Kecamatan, 2023**
Number of Places of Worship by District and Religion, 2023

Kecamatan <i>District</i>	Masjid <i>Mosque</i>	Mushola <i>Pray Room</i>	Gereja Protestan <i>Protestant Church</i>	Gereja Katholik <i>Catholic Church</i>	Pura <i>Temple</i>	Vihara
(1)	(2)	(3)	(4)	(5)	(6)	(7)
Kabaena	6	2	-	-	-	-
Kabaena Utara	8	5	-	-	2	-
Kabaena Selatan	4	-	-	-	-	-
Kabaena Barat	15	5	-	-	-	-
Kabaena Timur	12	4	-	-	-	-
Kabaena Tengah	8	2	-	-	1	-
Rumbia	16	7	1	-	-	-
Mata Oleo	11	3	-	-	-	-
Kepulauan Masaloka Raya	5	-	-	-	-	-
Rumbia Tengah	13	4	-	-	-	-
Rarowatu	11	4	1	-	-	-
Rarowatu Utara	11	9	4	-	2	-
Mata Usu	5	-	-	-	-	-
Lantari Jaya	12	12	1	-	8	-
Poleang Timur	19	-	-	-	-	-
Poleang Utara	10	7	1	-	1	-
Poleang Selatan	14	2	-	-	-	-
Poleang Tenggara	10	1	-	-	-	-
Poleang	20	5	-	-	-	-
Poleang Barat	28	-	-	-	-	-
Tontonunu	16	-	-	-	-	-
Poleang Tengah	5	2	-	-	-	-
Bombana	259	74	8	-	14	-

Sumber/Source: Kantor Kementerian Agama Kabupaten Bombana/Representative Ministry of Religious Affair of Bombana Regency

Tabel 4.3.3
Table**Banyaknya Calon Jamaah Haji yang Berangkat Menurut Kelompok Umur dan Jenis Kelamin di Kabupaten Bombana, 2023**
Amount of Hajj Pilgrim Candidate that Registered According to Age Group and Gender in Bombana Regency, 2023

Kelompok Umur <i>Age Group</i>	Laki-laki Male	Perempuan Female	Jumlah Total
(1)	(2)	(3)	(4)
29 Tahun Kebawah <i>Under 29 Old</i>	-	1	1
30-39	3	14	17
40 - 49	10	16	26
50 - 59	12	16	28
60 Tahun Keatas <i>60 Old And Above</i>	15	28	43
Jumlah / Total	40	75	115

Sumber/Source: Kantor Kementerian Agama Kabupaten Bombana/Representative Ministry of Religious Affair of Bombana Regency

Tabel
Table 4.3.4**Banyaknya Calon Jamaah Haji yang Berangkat Menurut Kecamatan dan Jenis Kelamin di Kabupaten Bombana, 2023***Amount of Hajj Pilgrim Candidate that Registered According to District and Gender in Bombana Regency, 2023*

Kecamatan <i>District</i>	Laki-laki <i>Male</i>	Perempuan <i>Female</i>	Jumlah <i>Total</i>
(1)	(2)	(3)	(4)
Kabaena	1	5	6
Kabaena Utara	2	1	3
Kabaena Selatan	1	1	2
Kabaena Barat	4	6	10
Kabaena Timur	-	-	-
Kabaena Tengah	-	-	-
Rumbia	4	9	13
Mata Oleo	-	1	1
Kepulauan Masaloka Raya	1	1	2
Rumbia Tengah	5	7	12
Rarowatu	1	2	3
Rarowatu Utara	3	3	6
Mata Usu	-	-	-
Lantari Jaya	1	1	2
Poleang Timur	6	10	16
Poleang Utara	1	2	3
Poleang Selatan	1	3	4
Poleang Tenggara	-	2	2
Poleang	6	12	18
Poleang Barat	1	5	6
Tontonunu	1	2	3
Poleang Tengah	1	2	3
Jumlah / Total	40	75	115

Sumber/Source: Kantor Kementerian Agama Kabupaten Bombana/Representative Ministry of Religious Affair of Bombana Regency

4.4 KEMISKINAN POVERTY

Tabel 4.4.1 **Garis Kemiskinan dan Persentase Penduduk Miskin di Kabupaten Bombana 2016–2023**
Poverty Line and Percentage of Poor People in Bombana Regency, 2016–2023

Tahun Year	Garis Kemiskinan (rupiah/kapita/bulan) Poverty Line (rupiah/capita/month)	Persentase Penduduk Miskin Percentage of Poor People
(1)	(2)	(3)
2016	266 717	13,06
2017	270 627	12,36
2018	288 201	11,05
2019	308 396	10,56
2020	325 949	10,01
2021	346 726	10,76
2022	368 576	10,26
2023	406.706	10,73

Sumber/Source: Badan Pusat Statistik, Survei Sosial Ekonomi Nasional Maret/BPS-Statistics Indonesia, March National Socioeconomic Survey

Tabel
Table 4.4.2

Indeks Kedalaman Kemiskinan dan Indeks Keparahan Kemiskinan di Kabupaten Bombana, 2019–2023
Poverty Gap Index and Poverty Severity Index in Bombana Regency 2019–2023

Tahun Year	Indeks Kedalaman Kemiskinan Poverty Gap Index	Indeks Keparahan Kemiskinan Poverty Severity Index
(1)	(2)	(3)
2019	1,01	0,20
2020	1,35	0,32
2021	1,94	0,56
2022	1,32	0,27
2023	2,05	0,55

Sumber/Source: Badan Pusat Statistik, Survei Sosial Ekonomi Nasional Maret/BPS-Statistics Indonesia, March National Socioeconomic Survey

4.5 SOSIAL LAINNYA OTHER SOCIAL

Tabel 4.5.1 Jumlah Surat Nikah yang Diterbitkan Menurut Kecamatan di Kabupaten Bombana, 2020-2023
Number of Marriage Certificate Issued Published According to Subdistrict in Bombana Regency, 2020-2023

Kecamatan <i>District</i>	2020	2021	2022	2023
(1)	(2)	(3)	(4)	(5)
Kabaena	36	22	15	25
Kabaena Utara	31	28	40	19
Kabaena Selatan	25	18	32	32
Kabaena Barat	90	60	49	52
Kabaena Timur	97	62	56	57
Kabaena Tengah	34	34	25	34
Rumbia	159	126	93	97
Mata Oleo	67	59	58	62
Kepulauan Masaloka Raya	23	17	15	15
Rumbia Tengah	41	28	36	44
Rarowatu	43	40	19	26
Rarowatu Utara	50	54	44	47
Mata Usu	7	11	11	6
Lantari Jaya	49	47	61	50
Poleang Timur	69	73	79	79
Poleang Utara	78	54	73	71
Poleang Selatan	115	47	54	67
Poleang Tenggara	23	29	22	21
Poleang	101	138	114	103
Poleang Barat	114	80	72	80
Tontonunu	37	48	47	55
Poleang Tengah	54	39	22	47
Bombana	1 343	1114	1037	1089

Sumber/Source: Kantor Kementerian Agama Kabupaten Bombana/Representative Ministry of Religious Affair of Bombana Regency

Tabel
Table 4.5.2**Jumlah Tindak Pidana dan Persentase Penyelesaian Tindak Pidana Menurut Kepolisian Sektor di Kabupaten Bombana, 2021 - 2023**
Number of Crime and Percentage of Crime Clearance by Sector Police Office in Bombana Regency, 2021 - 2023

Kepolisian Sektor <i>Sector Police</i>	Jumlah Tindak Pidana / <i>Number of Crime</i>		
	2021	2022	2023
(1)	(2)	(3)	(4)
Polsek Kabaena	6	7	6
Polsek Kabaena Timur	3	8	9
Polsek Rumbia	3	5	7
Polsek Rarowatu	3	6	7
Polsek Lantari Jaya	3	5	4
Polsek Poleang Timur	10	3	12
Polsek Poleang	13	6	3
Polsek Poleang Barat	8	12	11
Jumlah / Total	49	52	59

Lanjutan Tabel/*Continued Table* 4.5.2

Kepolisian Sektor <i>Sector Police</i>	Persentase Penyelesaian Tindak Pidana <i>Percentage of Crime Clearance</i>		
	2021	2022	2023
(1)	(5)	(6)	(7)
Polsek Kabaena	83,33	85,71	83,33
Polsek Kabaena Timur	100	37,50	33,33
Polsek Rumbia	100	100,00	100,00
Polsek Rarowatu	66,66	100,00	100,00
Polsek Lantari Jaya	100	100,00	100,00
Polsek Poleang Timur	80	100,00	91,67
Polsek Poleang	61,53	100,00	100,00
Polsek Poleang Barat	87,5	83,33	81,82
Bombana	84,88	88,32	86,27

Sumber/*Source*: Kepolisian Resort Bombana /*Police Resort of Bombana*

Tabel 4.5.3 Jumlah Kejadian Kecelakaan Lalu Lintas dan Jumlah Korbannya Menurut Tahun di Kabupaten Bombana, 2016-2023
Number of Traffic Accidents and Number of Victims by Year in Bombana Regency, 2016- 2023

Tahun Year	Jumlah Kejadian Number of Cases	Jumlah Korban Number Of Victims		
		Meninggal Death	Luka Berat Bodily Harm	Luka Ringan Fiesh Wound
(1)	(2)	(3)	(4)	(5)
2016	61	12	7	97
2017	46	14	2	64
2018	35	11	1	46
2019	35	15	3	43
2020	33	14	1	41
2021	32	15	2	37
2022	47	11	3	50
2023	63	12	1	97
Jumlah / Total	353	104	20	477

Sumber/Source: Kepolisian Resort Bombana /Police Resort of Bombana

Tabel 4.5.4
Table

Jumlah Kejadian Kecelakaan Lalu Lintas dan Jumlah Korbannya Menurut Bulan di Kabupaten Bombana, 2023
Number of Traffic Accidents and Number of Victims by Month in Bombana Regency, 2023

Bulan Month	Jumlah Kejadian Number of Cases	Jumlah Korban Number Of Victims		
		Meninggal Death	Luka Berat Bodily Harm	Luka Ringan Flesh Wound
(1)	(2)	(3)	(4)	(5)
Januari / January	7	-	-	16
Februari / February	6	2	-	5
Maret / March	3	1	-	3
April / April	7	4	-	10
Mei / May	3	1	-	6
Juni / June	6	-	-	9
Juli / July	3	-	-	4
Agustus / August	7	1	-	10
September / September	7	1	-	9
Oktober / October	6	2	-	10
November / November	3	-	-	5
Desember / December	5	-	1	10
Jumlah / Total	63	12	1	97

Sumber/Source: Kepolisian Resort Bombana /Police Resort of Bombana

Tabel 4.5.5 Jumlah Kejadian Kecelakaan Lalu Lintas dan Jumlah Korbannya Menurut Kecamatan di Kabupaten Bombana, 2023
Number of Traffic Accidents and Number of Victims by District in Bombana Regency, 2023

Kecamatan <i>District</i>	Jumlah Kejadian <i>Number of Cases</i>	Jumlah Korban <i>Number Of Victims</i>		
		Meninggal Death	Luka Berat <i>Bodily Harm</i>	Luka Ringan <i>Fiesh Wound</i>
(1)	(2)	(3)	(4)	(5)
Kabaena	-	-	-	-
Kabaena Utara	1	-	-	2
Kabaena Selatan	1	-	-	3
Kabaena Barat	2	-	-	2
Kabaena Timur	-	-	-	-
Kabaena Tengah	-	-	-	-
Rumbia	17	1	-	28
Mata Oleo	-	-	-	-
Kepulauan Masaloka Raya	-	-	-	-
Rumbia Tengah	2	-	-	2
Rarowatu	5	1	-	10
Rarowatu Utara	8	4	-	12
Mata Usu	-	-	-	-
Lantari Jaya	7	2	-	10
Poleang Timur	4	2	-	7
Poleang Utara	5	-	-	6
Poleang Selatan	2	-	-	3
Poleang Tenggara	-	-	-	-
Poleang	2	1	-	2
Poleang Barat	6	1	-	7
Tontonunu	-	-	-	-
Poleang Tengah	1	-	1	3
Bombana	63	12	1	97

Sumber/Source: Kepolisian Resort Bombana /Police Resort of Bombana

Tabel 4.5.6 Jumlah Kasus Gangguan Keamanan Menurut Kecamatan di Kabupaten Bombana, 2023
Number of Security Trouble Cases by District in Bombana Regency, 2023

Kecamatan <i>District</i>	Perampokan <i>Robbery</i>	Pencurian <i>Thief</i>	Tawuran Massal <i>Mass Brawl</i>	Pemeriksaan <i>Rape</i>	Gangguan Keamanan lainnya <i>Other</i>
(1)	(2)	(3)	(4)	(5)	(6)
Kabaena
Kabaena Utara
Kabaena Selatan
Kabaena Barat
Kabaena Timur
Kabaena Tengah
Rumbia
Mata Oleo
Kepulauan Masaloka Raya
Rumbia Tengah
Rarowatu
Rarowatu Utara
Mata Usu
Lantari Jaya
Poleang Timur
Poleang Utara
Poleang Selatan
Poleang Tenggara
Poleang
Poleang Barat
Tontonunu
Poleang Tengah
Bombana	-	7	-	1	18

Sumber/Source: Kepolisian Resort Bombana /Police Resort of Bombana

Tabel
Table 4.5.7

Jumlah Akte Kelahiran Yang Diterbitkan Menurut Kecamatan di Kabupaten Bombana, 2019-2023
Number Of Birth Certificate Published by District in Bombana Regency, 2019-2023

Kecamatan District	2019	2020	2021	2022	2023
(1)	(2)	(3)	(4)	(5)	(6)
Kabaena	179	51	76	8	127
Kabaena Utara	201	137	169	21	199
Kabaena Selatan	81	20	107	7	282
Kabaena Barat	428	218	291	24	247
Kabaena Timur	472	180	309	95	278
Kabaena Tengah	230	95	107	30	225
Rumbia	468	337	212	237	306
Mata Oleo	402	311	266	131	207
Kepulauan Masaloka Raya	99	97	97	34	68
Rumbia Tengah	342	243	189	160	251
Rarowatu	285	181	156	178	151
Rarowatu Utara	256	190	171	169	183
Mata Usu	85	52	64	64	49
Lantari Jaya	354	258	249	293	263
Poleang Timur	417	241	199	232	292
Poleang Utara	425	266	300	256	390
Poleang Selatan	334	152	214	100	210
Poleang Tenggara	217	218	125	101	201
Poleang	737	336	391	55	532
Poleang Barat	523	298	363	67	405
Tontonunu	276	114	198	67	188
Poleang Tengah	144	56	132	58	148
Bombana	6.955	4.051	4.385	2.387	5.202

Sumber/Source: Dinas Kependudukan dan Pencatatan Sipil / Department of Population and Civil Registration

Tabel 4.5.8
Table**Jumlah Kartu Tanda Pengenal (KTP) yang diterbitkan Menurut Kecamatan di Kabupaten Bombana, 2019-2023**
Number of Identity Card (KTP) published by District in Bombana Regency, 2019-2023

Kecamatan District	2019	2020	2021	2022	2023
(1)	(2)	(3)	(4)	(5)	(6)
Kabaena	258	182	416	65	260
Kabaena Utara	279	257	647	99	369
Kabaena Selatan	276	211	391	28	269
Kabaena Barat	639	520	1.069	73	765
Kabaena Timur	664	523	881	197	688
Kabaena Tengah	377	327	674	105	444
Rumbia	1.338	1.201	1.266	635	1.211
Mata Oleo	722	610	866	311	623
Kepulauan Masaloka Raya	260	270	326	266	249
Rumbia Tengah	919	782	1.002	487	757
Rarowatu	691	550	712	424	617
Rarowatu Utara	717	600	754	520	671
Mata Usu	193	173	249	85	136
Lantari Jaya	857	586	898	542	677
Poleang Timur	928	739	851	496	807
Poleang Utara	1.050	721	1.135	567	974
Poleang Selatan	962	514	693	196	604
Poleang Tenggara	587	353	380	205	399
Poleang	1.422	505	1.440	215	1.096
Poleang Barat	1.365	598	1.393	189	962
Tontonunu	498	279	622	169	471
Poleang Tengah	394	177	390	101	300
Bombana	15.396	10.678	17.055	5.975	13.349

Sumber/Source: Dinas Kependudukan dan Pencatatan Sipil / Department of Population and Civil Registration

Tabel 4.5.9 Jumlah Sertifikat Tanah yang Diterbitkan Menurut Jenis Hak Atas Tanah di Kabupaten Bombana, 2019-2023
Number of Land Certificate Published According to Kinds Certificate in Bombana, 2019-2023

Sertifikat Certificate	2019	2020	2021	2022	2023
(1)	(2)	(3)	(4)	(5)	(6)
Hak Milik <i>Rights of Ownership</i>	10.298	2.287	6.511	5.194	2.641
Hak Guna Bangunan <i>Building Rights</i>	76	31	251	58	4
Hak Guna Usaha <i>Cultivation Rights</i>	-	4	6	-	-
Hak Pakai <i>Use Rights</i>	16	207	42	105	12
Bombana	10.390	2.529	6.810	5.357	2.657

Sumber/Source: Badan Pertanahan Nasional Kabupaten Bombana /National Land Agency of Bombana Regency

Tabel 4.5.10
Table

Luas Tanah yang Memiliki Sertifikat Kepemilikan Menurut Jenis Hak Atas Tanah dan Kecamatan di Kabupaten Bombana, 2023
Total Area of Certified Land According to Kind of Certificate and District in Bombana Regency, 2023

Kecamatan District	Hak Milik Rights Of Ownership (km ²)	Hak Guna Bangunan Building Rights (km ²)	Hak Guna Usaha Cultivation Rights (km ²)	Hak Pakai Use Rights (km ²)
(1)	(2)	(3)	(4)	(5)
Kabaena	7,09	-	-	0,00
Kabaena Utara	523,93	0,84	-	0,09
Kabaena Selatan	6,20	0,00	-	0,02
Kabaena Barat	18,83	0,02	-	0,13
Kabaena Timur	7,34	0,01	-	0,04
Kabaena Tengah	8,96	-	-	0,09
Rumbia	14,85	0,10	-	0,46
Mata Oleo	26,86	0,02	-	0,05
Kepulauan Masaloka Raya	0,23	-	-	0,00
Rumbia Tengah	4,99	0,03	-	0,22
Rarowatu	23,39	0,19	-	0,49
Rarowatu Utara	38,32	0,04	-	20,99
Mata Usu	-	-	-	-
Lantari Jaya	42,62	0,00	-	0,14
Poleang Timur	27,38	0,00	-	5,50
Poleang Utara	55,51	0,00	-	3,32
Poleang Selatan	26,24	0,09	-	0,31
Poleang Tenggara	5,28	-	-	0,03
Poleang	15,92	0,01	-	0,24
Poleang Barat	22,77	0,00	-	0,26
Tontonunu	18,22	-	-	0,05
Poleang Tengah	12,86	-	-	0,80
Bombana	907,79	1,35	-	33,24

Sumber/Source: Badan Pertanahan Nasional Kabupaten Bombana /National Land Agency of Bombana Regency

BAB 5

PERTANIAN, PETERNAKAN, DAN PERIKANAN AGRICULTURE, LIVESTOCK, AND FISHERY

Luas Lahan Sawah Menurut Jenis Pengairan di Kabupaten Bombana (Ha), 2023 *Area of rice fields by Type of Irrigation*

8.988,80
Irigasi
Irrigation



4.267,40
Non Irigasi
Non- Irrigation

Populasi Ternak dan Unggas di Kabupaten Bombana (ekor), 2023 *Livestock and Poultry Population*



50.865
Sapi Potong
Beef Cattle



779
Kerbau
Buffalo



403
Kuda
Horse



3.936
Kambing
Goat



2.737
Babi
Pig



719.346
Ayam Kampung
Native Chicken



13.500
Ayam Pedaging
Broiler Chicken



34.050
Ayam Petelur
Layer Chicken



2.400
Itik
Duck

PENJELASAN TEKNIS

1. Pengumpulan data Statistik Pertanian (SP) diselenggarakan oleh Badan Pusat Statistik Kabupaten Bombana bekerja sama dengan Dinas Pertanian Kabupaten Bombana.
2. Data pokok tanaman pangan yang dikumpulkan adalah luas panen dan produktivitas (hasil per hektar). Produksi tanaman pangan merupakan hasil perkalian antara luas panen dengan produktivitas. Data tanaman pangan mencakup padi sawah, padi ladang, dan palawija (jagung, kedelai, kacang tanah, kacang hijau, ubi kayu, dan ubi jalar). Pengumpulan data luas panen dilakukan setiap bulan oleh Koordinator Pertanian Kecamatan (KPK) dan dilaporkan dengan formulir Statistik Pertanian (SP). Pengumpulan data dilakukan dengan pendekatan area kecamatan di seluruh wilayah Kabupaten Bombana. Pengumpulan data luas panen di tingkat kecamatan tersebut didasarkan pada hasil pengumpulan data dari seluruh desa/kelurahan di kecamatan bersangkutan. Pengumpulan data produktivitas tanaman pangan dilakukan melalui Survei Ubinan dengan menggunakan formulir SUB-S. Periode pengumpulan data dilakukan setiap subround (caturwulan/empat bulanan)

TECHNICAL NOTES

1. *Agricultural Survey is carried out by the BPS Statistics Bombana Regency in cooperation with the Service of Agriculture Bombana Regency.*
2. *The main food crops data collected consists of area harvested and productivity (yield per hectare). Food crops production is generated by area harvested multiply by productivity. Food crops data covers Wetland Paddy, Dryland Paddy and secondary food crops (maize, soybeans, peanuts, Mung bean, cassava, and sweet potatoes). The area harvested data is collected every month by the Agriculture Extension Workers (called KCD for Kepala Cabang Dinas) and reported in Agriculture Statistics Form. Data collection is conducted by sub District area approach in all over Bombana Regency. Area harvested in each sub District is estimated based on the area harvested in each village in the Subdistrict. Food crops productivity (yield per hectare) data are collected through the Crop Cutting Survey using SUB-S form The data collection is conducted in every sub round (four monthly) with Sub District Statistics Coordinator the enumerator.
The productivity is collected by sampling method through crop cutting survey with household*

dengan petugas lapangan adalah Koordinator Statistik Kecamatan.

Pengumpulan data produktivitas tanaman pangan dilakukan secara sampel melalui survei ubinan dengan pendekatan rumah tangga. Metode pengumpulan data produktivitas menggunakan metode pengukuran langsung pada plot ubinan yang berukuran 2½ m x 2½ m. Pengumpulan data produktivitas dilakukan sesuai dengan waktu panen petani.

Data produksi padi mencakup padi sawah dan padi ladang. Kualitas produksi padi dan palawija adalah: gabah kering giling (padi), pipilan kering (jagung), biji kering (kedelai dan kacang tanah), dan umbi basah (ubi kayu dan ubi jalar).

3. Gabah adalah bulir buah hasil tanaman padi (*Oryza Sativa* Linnaeus) yang telah dilepaskan dari tangkainya dengan cara dirontokan.
4. Gabah Kering Giling (GKG) adalah gabah yang mengandung kadar air maksimum sebesar 14,0 persen dan hampa/kotoran maksimum 3,0 persen.
5. Gabah Kering Panen (GKP) adalah gabah yang mengandung kadar air maksimum sebesar 25,0 persen dan hampa/kotoran maksimum 10,0 persen.

approach. The measurement is conducted directly in 2½ m x 2½ m crop cutting plot. The productivity measurement is conducted at the time farmers do harvest.

The production of paddy covers the production of wet land rice and dry land rice. Production of rice and secondary crops are presented in form of: dry unhusked rice (paddy), dry loose maize (maize), dry shells crops (soybeans and peanuts) and fresh roots (cassava and sweet potatoes).

3. *Unhusked Rice/Paddy. Grain or paddy's granules (*Oryza Sativa* Linnaeus).*
4. *Dried Unhusked Grain. Grains containing a maximum water and hollow/dirt content of 14.0 percent and 3.0 percent respectively.*
5. *Dried Harvested Grain. Grains containing a maximum water and hollow/dirt content of 25.0 percent and 10.0 percent respectively.*

- | | |
|---|---|
| <p>6. Gabah Kualitas Rendah adalah gabah yang mengandung kadar air lebih dari 25,0 persen dan hampa/kotoran lebih dari 10,0 persen.</p> | <p>6. <i>Low-Quality Grain. Grains containing more than 25.0 percent water and more than 10.0 percent hollow/dirt</i></p> |
| <p>7. Kadar Air (KA) adalah jumlah kandungan air dalam butir gabah yang dinyatakan dalam persentase dari berat basah.</p> | <p>7. <i>Water Content. The Number of grain moisture content which is expressed as a percentage of wet weight.</i></p> |
| <p>8. Kadar Hampa/Kotoran adalah jumlah kandungan butir hampa dan kotoran dalam butir gabah yang dinyatakan dalam persentase.</p> | <p>8. <i>Hollow/Dirt Content. The Number of empty grain and waste grain content which is expressed as a percentage.</i></p> |
| <p>9. Butir Hampa adalah butir gabah yang tidak berkembang secara sempurna akibat serangan hama, penyakit, atau sebab lain sehingga tidak berisi butir beras meskipun kedua tangkup sekamnya tertutup ataupun terbuka. Butir gabah setengah hampa tergolong dalam butir hampa.</p> | <p>9. <i>Empty Grain. Grains grow not entirely caused by pest, diseases, or other reasons that do not contain grains of rice husk although both of peel are closed or opened</i></p> |
| <p>10. Kotoran adalah segala benda asing yang tidak tergolong bagian dari gabah, misalnya debu, butiran tanah, butiran pasir, batu kerikil, potongan kayu, potongan logam, tangkai padi, biji-bijian lain, bangkai serangga, dan sebagainya. Termasuk dalam kategori kotoran adalah butiran gabah yang telah terkelupas</p> | <p>10. <i>Waste Grain. Any Foreign object is not considered as part of the grain, such us dust, ground grain, sand, gravel, pieces of wood, metal pieces, rice straw, other grain, dead bugs, and so on. Included in the category of waste grain pellets that have peeled (skin broken rice) and grain fractured.</i></p> |

(beras pecah kulit) dan gabah patah.

11. Penggunaan lahan diklasifikasikan kedalam 12 kategori yaitu; sawah, tanah pekarangan/tanah untuk bangunan dan halaman sekitarnya, tanah tegal/ kebun, tanah ladang/ huma, tanah padang rumput, tanah rawa yang tidak dapat ditanami, tanah tambak/kolam/ tebat dan empang, tanah lahan yang sementara tidak diusahakan, lahan tanaman kayu kayuan, tanah hutan negara, tanah perkebunan dan tanah lain lain. Konversi lahan menunjukkan adanya dinamika pemanfaatan tanah, dimana telah terjadi peningkatan pemanfaatan lahan ladang tambak, kolam, tebat dan empang.

12. Lahan sawah adalah lahan pertanian yang berpetak-petak dan dibatasi oleh pematang (galengan), saluran untuk menahan/ menyalurkan air, yang biasanya ditanami padi sawah tanpa memandang dari mana diperoleh atau status lahan tersebut. Lahan yang dimaksud termasuk lahan yang terdaftar di Pajak Bumi Bangunan, luran Pembangunan Daerah, lahan bengkok, lahan serobotan, lahan rawa yang ditanami padi dan lahan bekas tanaman tahunan yang telah dijadikan sawah, baik

11. *Land Use. The land use classified into 12 categories, namely: wetland, buildings and surrounding yard, wasteland/ garden, field/ shifting cultivation, meadows, unused swamp, dykes and water ponds, temporarily fallow, wooded land, forest (state forest), estates and other lands. Conversion of land showed a dynamism, where there has been increased of use land on field, dykes, and water ponds.*

12. *Wetland is agricultural land that separated by small dykes to resist water, where the main crop is usually wetland paddy without considering where it is got from or the status of the land. It includes the land that is registered at land income tax office, regional development contribution, 'bengkok' land, illegal ownership, swamps for rice cultivation, and annual crop land mark that has been used as rice field, which are both planted with paddy, secondary crops or the other seasonal crops.*

yang ditanami padi, palawija atau tanaman semusim lainnya.

13. Data lahan sawah dikumpulkan setiap akhir tahun, meliputi :
- a. Sawah berpengairan teknis. Sawah yang memperoleh pengairan dimana saluran pemberi terpisah dari saluran pembuang agar penyediaan dan pembagian irigasi dapat sepenuhnya diatur dan diukur dengan mudah. Jaringan seperti ini biasanya terdiri dari saluran induk, sekunder dan tersier. Saluran induk, sekunder serta bangunannya dibangun, dikuasai dan dipelihara oleh pemerintah.
 - b. Sawah berpengairan setengah teknis. Sawah berpengairan teknis akan tetapi pemerintah hanya menguasai bangunan penyadap untuk dapat mengatur dan mengukur pemasukan air, sedangkan jaringan selanjutnya tidak diukur dan dikuasai pemerintah.
 - c. Sawah berpengairan sederhana. Sawah yang memperoleh pengairan dimana cara pembagian dan pembuangan airnya belum teratur, walaupun pemerintah sudah ikut membangun sebagian dari jaringan tersebut (misalnya biaya membuat bendungannya).
 - d. Sawah tadah hujan.
13. *Wet land data is collected at the end of every year. It consists of:*
- a. *Technical irrigated rice field. Technical irrigated rice field is a rice field where the input drainage are separated from the output drainage to enable of controlling the water usage. Generally this type of irrigation consists of main drainage, secondary drainage and third drainage. The main and secondary level are completely controlled by the government.*
 - b. *Semi technical irrigated rice field. Semi technical irrigated rice field is a rice field where the input drainage are controlled by the government and output drainage are not controlled by the government.*
 - c. *Non technical irrigated rice field. Non technical irrigated rice field is a rice field where the input and output drainage are not yet well developed, although government help to develop a part of the drainage*
 - d. *Rainfed rice field. Rainfed rice*

- Sawah yang pengairannya tergantung pada air hujan.
- e. Sawah pasang surut. Sawah yang pengairannya tergantung pada air sungai yang dipengaruhi oleh pasang surutnya air laut.
 - f. Sawah lainnya. Rembesan-rembesan rawa yang biasanya ditanami padi.
- field is a rice field which relies only on direct rainfall.
- e. Tidal water rice field. Tidal water rice field is a rice field where the irrigation depends on the level of river affected by tide of sea level.
 - f. Other rice field. Other rice field i.e. swamp for rice cultivation polder, etc.
14. Tegall/Kebun adalah lahan pertanian bukan sawah (lahan kering) yang ditanami tanaman semusim atau tahunan dan terpisah dengan halaman sekitar rumah serta penggunaannya tidak berpindah pindah.
 15. Ladang/Huma adalah lahan pertanian bukan sawah (lahan kering) yang biasanya ditanami tanaman semusim dan penggunaannya hanya semusim atau dua musim, kemudian akan ditinggalkan bila sudah tidak subur lagi (berpindah-pindah). Kemungkinan lahan ini beberapa tahun kemudian akan dikerjakan kembali jika sudah subur.
 16. Lahan yang sementara tidak diusahakan adalah lahan yang biasanya diusahakan tetapi untuk sementara (lebih dari 1 (satu) tahun tetapi kurang dari atau sama dengan 2 (dua) tahun) tidak diusahakan, termasuk lahan sawah yang tidak diusahakan selama lebih dari 2 (dua) tahun.
14. Dry field/Garden is an dryland (unirrigated land) which is planted with seasonal or annual crops and separately from the yard around the house without shifting
 15. Unirrigated agricultural field / Shifting cultivation land is dryland (unirrigated land) that usually is cultivated for seasonal crops and utilized only for one or two seasons, then it will be left when it is not fertile (shifting). Maybe, this land will be used again in a few years if it has been fertile.
 16. Temporarily unused land is land that is regularly used but temporarily (more than a year but less or equal than twoyears) is unused, it includes wetland that is not cultivated more than two years.

17. Tanaman Pangan. Setidaknya terdapat delapan jenis tanaman bahan makanan yang diusahakan di Kabupaten Bombana yaitu: padi sawah, padi ladang, jagung, ubi kayu, ubi jalar, kacang tanah, kacang kedelai dan kacang hijau. Dalam rangka pemenuhan kebutuhan bahan makanan yang semakin meningkat setiap tahunnya, Depot Logistik (Dolog) Kabupaten Bombana telah memanfaatkan produksi lokal.
17. *Food Crops. There are at least eight types of food crops were cultivated in Bombana Regency, namely: wetland paddy, dryland paddy, maize, cassava, sweet potato, peanut, soybean and mung bean. In order to meet the needs of staple foods which continues to increase, Depot Logistik (Dolog) Bombana Regency in addition to utilization of local production.*
18. Tanaman Buah buahan. Data jenis tanaman buah buahan yang diusahakan di Kabupaten Bombana hanya disajikan 21 jenis yaitu: alpokat, mangga, rambutan (nephelium), langsung (lanson), jeruk, jambu biji, jambu air, durian, pepaya, pisang, nenas, salak, nangka, sawo, sukun, belimbing dan sirsak, manggis, melinjo, jeruk besar dan petai.
18. *Fruit Plants. There are 21 types of fruit crops that can be presented, namely: avocado, mangos, rambutan (nephelium), langsung (Lanzon), orange, guava, rose apple, durian, papaya, banana, pineapple, zalacca, jackfruit, sapodilla, breadfruit, starfruit and soursop, mangosteen, melinjo, grapefruit and petai.*
19. Tanaman Sayur sayuran. Data jenis tanaman sayur sayuran meliputi dua kelompok, yaitu (1) kelompok tanaman sayur-sayuran yang dipanen lebih dari satu kali dan (2) kelompok tanaman sayur-sayuran yang dipanen sekaligus. Kelompok pertama terdiri dari sembilan jenis, yaitu: kacang panjang, cabe, tomat, terung, buncis, ketimun, labu, kangkung dan bayam. Sedangkan kelompok kedua terdiri dari enam jenis,
19. *Vegetables Crops. Vegetables crops data was differentiated in two groups, ie: (1) the repeatedly harvested vegetables and (2) the all at once harvested vegetables. The first group consists of nine types, namely: long beans, chili, tomatoes, eggplant, beans, cucumbers, squash, kale and spinach. Whereas the second group consists of six types, namely: red onion, garlic, scallion, cabbage, petsai/ mustard greens and red beans.*

yaitu: bawang merah, bawang putih, bawang daun, kubis, petsai/sawi dan kacang merah.

20. Tanaman sayuran dan buah-buahan semusim
- a. Tanaman sayuran semusim adalah tanaman sumber vitamin, garam mineral dan lain-lain yang dikonsumsi dari bagian tanaman yang berupa daun, bunga, buah dan umbinya, yang berumur kurang dari satu tahun.
 - b. Tanaman buah-buahan semusim adalah tanaman sumber vitamin, garam mineral dan lain-lain yang dikonsumsi dari bagian tanaman yang berupa buah, berumur kurang dari satu tahun, tidak berbentuk pohon/rumpun tetapi menjalar dan berbatang lunak.
20. *Seasonal vegetables and fruit plants*
- a. *Seasonal vegetables plants are plants which are the sources of vitamin, mineral salt, etc, consumed from the part of the plant in the form of leaf, flower, fruit and root with the age of less than one year.*
 - b. *Seasonal fruits plants are plants which are the sources of vitamin, mineral salt, etc, consumed from the part of the plant in the form of fruits. These plants are creeps with the age of less than one year.*
21. Tanaman buah-buahan dan sayuran tahunan
- a. Tanaman buah-buahan tahunan adalah tanaman sumber vitamin, garam mineral dan lain-lain yang dikonsumsi dari bagian tanaman yang berupa buah dan merupakan tanaman tahunan.
 - b. Tanaman sayuran tahunan adalah tanaman sumber vitamin, garam mineral dan lain-lain yang dikonsumsi
21. *Annual fruit and vegetable plants*
- a. *Annual fruits plants are plants which are the sources of vitamin, contained mineral salt, etc, consumed from the part of plant in the form of fruits and more than one year of age.*
 - b. *Annual vegetable plants are plants which are the sources of vitamin, contained mineral salt, etc, consumed from the part of the*

dari bagian tanaman yang berupa daun dan atau buah yang berumur lebih dari satu tahun.

plant in the form of vegetable and more than one year of age.

22. Luas panen adalah luas tanaman sayuran, buah buahan, biofarmaka dan tanaman hias yang diambil hasilnya/dipanen pada periode pelaporan.

22. *Harvested area is vegetable, fruit, medicinal and ornamental plant of crop harvested during the period of report.*

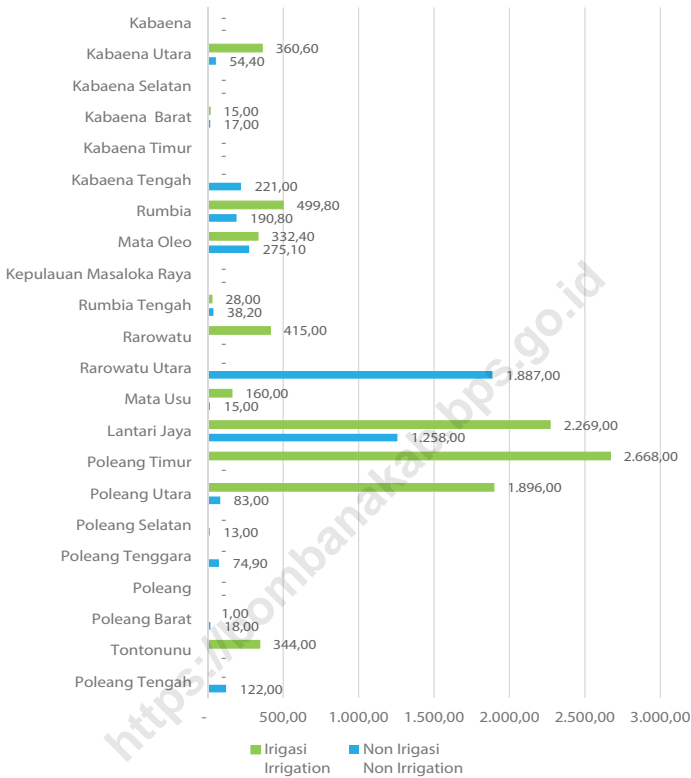
23. Produksi adalah hasil menurut bentuk produk dari setiap tanaman sayuran, buah-buahan, biofarmaka dan tanaman hias yang diambil berdasarkan luas yang dipanen pada bulan/triwulan laporan.

23. *Production is the standard production quantity form of vegetable, fruit, medicinal and ornamental plant based on harvested area reported monthly/quarterly.*

24. Tanaman Perkebunan. Sedikitnya terdapat 19 jenis tanaman perkebunan rakyat di Kabupaten Bombana yaitu: kelapa dalam, kopi, kapuk, lada, pala, cengkeh, jambu mete, kemiri, coklat, enau/aren, vanili, pinang, asam jawa, tembakau, kelapa hybrida, kapas rakyat, tebu, jahe dan sagu. Bentuk produksi perkebunan adalah; karet kering(karet), daun kering (teh dan tembakau), biji kering(kopi dan coklat), kulit kering (kayu manis dan kina),serat kering (rami), bunga kering (cengkeh), refinedsugar (tebu dari perkebunan besar), gula mangkok(tebu dari perkebunan rakyat), equivalent kopra(kopra), biji dan bunga (pala) serta minyak daun(sereh).

24. *Plantation Crops. There are at least 19 types of plantation crops in Sulawesi Tenggara, namely: coconut, coffee, capok, pepper, nutmeg, clove, cashew nut, candle nut, cocoa, sugar-palm, vanilla, areca nut, tamarind, tobacco, hybrid coconuts, cotton, sugarcane, ginger and sago. Production of estates crops are follows : dry rubber (rubber); dry leaves (tea and tobacco);dry beans (coffee and cocoa); dry bark (cassia vera and cinchona); dry fibre (rosella); dry flowers/buds (cloves); refined sugar (sugar cane from estate); cup sugar (sugar cane from smallholders); copra (copra); seeds and buds (nutmeg); and leaf oil (citronella).*

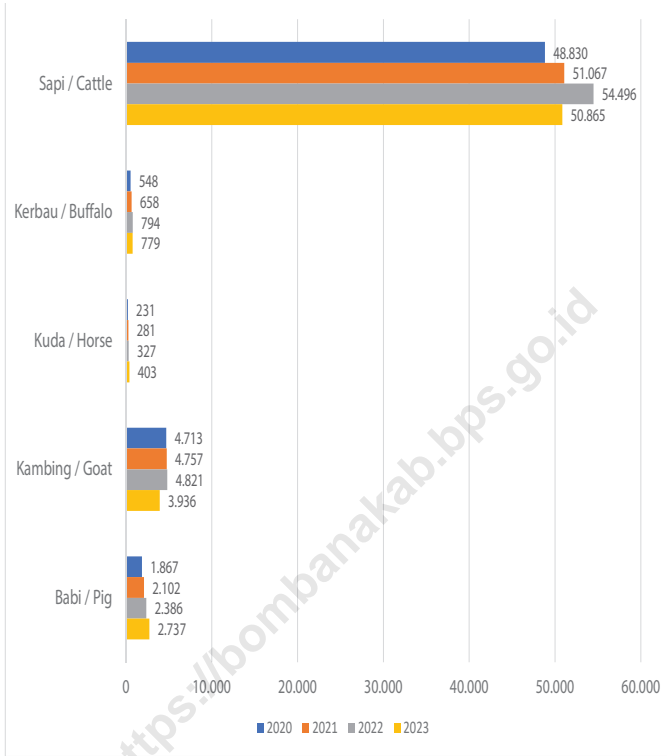
25. Persediaan akhir tahun produksi perkebunan besar bukan merupakan cadangan penyangga (bufferstock).
26. Jenis ternak dikelompokkan menjadi: ternak besar, ternak kecil dan unggas. Di Kabupaten Bombana, kelompok ternak besar terdiri dari sapi, kerbau dan kuda; Kelompok ternak kecil terdiri dari kambing, domba dan babi; dan kelompok unggas terdiri dari ayam kampung, ayam ras dan itik/ itik manila.
27. Data statistik perikanan merupakan data sekunder yang bersumber dari Dinas Perikanan. Statistik perikanan dibedakan atas data Perikanan Tangkap dan Perikanan Budidaya. Perikanan Tangkap diklasifikasikan atas penangkapan ikan di laut dan penangkapan ikan di perairan umum. Perikanan Budidaya diklasifikasikan atas jenis budidaya yaitu budidaya laut, tambak, kolam, karamba, jaring apung dan sawah.
25. *The production availability of estates at the end of year is not the buffer stock.*
26. *Livestock types are grouped into: large cattles, small cattles and fowls. In Sulawesi Tenggara, the large cattles consisting of cows, buffaloes and horses;the small cattles consisting of goats, sheeps and pigs; and fowls consisting oflocal hens, rustling hans and duck / manila-duck.*
27. *Fishery Statistics are secondary data obtained from the Service of Fisheries. Fishery statistics are categorized into two : 1) capturefisheries and 2) aquaculture. Capture fisheries are further classified into: marine capture fisheries and inland open water capture fisheries. Aquaculture are further classified into several types of culture : marine culture; brackish water pond; fresh water pond; cage; floating net and fish breeding in paddy fields.*



Sumber/Source: Dinas Pertanian Kabupaten Bombana/ Department of Agriculture of Bombana Regency

Gambar 5.1
Figures

Luas Lahan Sawah Menurut Kecamatan dan Jenis Pengairan di Kabupaten Bombana (Ha),2023
Area of rice fields by District and Type of Irrigation in Bombana Regency (Ha), 2023



Sumber/Source : Dinas Pertanian Kabupaten Bombana/ Department of Agriculture of Bombana Regency

Gambar 5.2
Figures

Populasi Ternak Menurut Jenisnya (ekor) di Kabupaten Bombana, 2020 - 2023
Livestock Population by Type (heads) in Bombana Regency, 2020-2023

5.1 TANAMAN PANGAN FOOD CROPS

Tabel 5.1.1 Luas Lahan Sawah Menurut Kecamatan dan Jenis Pengairan di Kabupaten Bombana (Ha), 2023
Area of rice fields by District and Type of Irrigation in Bombana Regency (Ha), 2023

Kecamatan <i>District</i>	Irigasi <i>Irrigation</i>	Non Irigasi <i>Non Irrigation</i>	Jumlah <i>Total</i>
(1)	(2)	(3)	(4)
Kabaena	-	-	-
Kabaena Utara	360,60	54,40	415,00
Kabaena Selatan	-	-	-
Kabaena Barat	15,00	17,00	32,00
Kabaena Timur	-	-	-
Kabaena Tengah	-	221,00	221,00
Rumbia	499,80	190,80	690,60
Mata Oleo	332,40	275,10	607,50
Kepulauan Masaloka Raya	-	-	-
Rumbia Tengah	28,00	38,20	66,20
Rarowatu	415,00	-	415,00
Rarowatu Utara	-	1.887,00	1.887,00
Mata Usu	160,00	15,00	175,00
Lantari Jaya	2.269,00	1.258,00	3.527,00
Poleang Timur	2.668,00	-	2.668,00
Poleang Utara	1.896,00	83,00	1.979,00
Poleang Selatan	-	13,00	13,00
Poleang Tenggara	-	74,90	74,90
Poleang	-	-	-
Poleang Barat	1,00	18,00	19,00
Tontonunu	344,00	-	344,00
Poleang Tengah	-	122,00	122,00
Bombana	8.988,80	4.267,40	13.256,20

Sumber/Source: Dinas Pertanian Kabupaten Bombana/ Department of Agriculture of Bombana Regency

Tabel
Table 5.1.2

**Luas Lahan Pertanian Bukan Sawah Menurut Jenisnya
Kecamatan di Kabupaten Bombana (Ha), 2023**
**Area of Agriculture Non Rice Field by Kind of Field and District
in Bombana Regency (Ha), 2023**

Kecamatan <i>District</i>	Tegal / Kebun <i>Dry Field/Garden</i>	Ladang/Huma <i>Shifting Cultivation</i>	Perkebunan <i>Estate Crop</i>	Hutan Rakyat <i>Private Forest</i>
(1)	(2)	(3)	(4)	(5)
Kabaena	500,00	-	3.000,00	1.560,00
Kabaena Utara	40,00	40,00	374,40	10,00
Kabaena Selatan	33,00	537,00	3.191,40	2.046,60
Kabaena Barat	37,00	26,00	310,00	116,00
Kabaena Timur	379,00	432,00	509,00	518,00
Kabaena Tengah	80,00	352,70	285,00	55,00
Rumbia	323,50	26,50	-	100,00
Mata Oleo	36,00	17,00	999,50	293,00
Kepulauan Masaloka Raya	-	-	80,00	10,00
Rumbia Tengah	574,40	79,60	261,70	250,00
Rarowatu	147,00	1,00	1.282,00	157,00
Rarowatu Utara	723,00	-	751,00	20,00
Mata Usu	22,80	161,20	165,00	-
Lantari Jaya	82,00	-	1.300,00	-
Poleang Timur	2.060,00	660,00	-	125,00
Poleang Utara	185,00	35,00	3.397,00	4.679,00
Poleang Selatan	3.306,00	200,00	425,00	157,00
Poleang Tenggara	325,10	175,00	425,00	250,00
Poleang	8.512,00	92,00	876,00	531,00
Poleang Barat	219,00	223,00	327,00	2.250,00
Tontonunu	1.269,00	261,00	5.327,00	69,00
Poleang Tengah	3.534,00	-	-	95,00
Bombana	22.387,80	3.319,00	23.286,00	13.291,60

Lanjutan Tabel/*Continued Table* 5.1.2

Kecamatan <i>District</i>	Padang Rumput/ Penggembalaan <i>Meadow/Grazing</i>	Hutan Negara <i>State Forest</i>	Lahan yang Sementara Tidak Diusahakan <i>Temporary Unused Land</i>	Lainnya <i>Others</i>
(1)	(6)	(7)	(8)	(9)
Kabaena	20,00	5.191,00	25,00	-
Kabaena Utara	197,00	1.717,00	-	9.362,60
Kabaena Selatan	34,00	3.000,00	1.300,00	-
Kabaena Barat	200,00	1.603,00	-	604,00
Kabaena Timur	42,00	9.399,00	156,00	339,00
Kabaena Tengah	300,00	23.258,00	2.050,00	-
Rumbia	-	1.621,30	49,50	2.404,50
Mata Oleo	157,00	402,00	28,00	3.911,00
Kepulauan Masaloka Raya	-	-	-	-
Rumbia Tengah	-	298,30	48,20	9,00
Rarowatu	562,00	35,00	41,00	-
Rarowatu Utara	-	13.673,00	612,00	672,00
Mata Usu	13.131,00	270,00	680,00	4.879,00
Lantari Jaya	1.033,00	-	-	18.198,00
Poleang Timur	150,00	1.423,00	1.233,00	1.496,00
Poleang Utara	-	6.817,00	2.002,00	-
Poleang Selatan	140,00	232,00	142,00	3.934,00
Poleang Tenggara	180,00	9.347,00	150,00	75,00
Poleang	-	426,00	140,00	30,00
Poleang Barat	2.432,00	20.907,00	3.741,00	62,00
Tontonunu	21,00	118,00	-	21,00
Poleang Tengah	10,00	-	144,00	269,60
Bombana	18.609,00	99.737,60	12.541,70	46.266,70

Sumber/*Source*: Dinas Pertanian Kabupaten Bombana/ *Department of Agriculture of Bombana Regency*

Tabel
Table 5.1.3**Luas Panen Padi Sawah dan Bukan Sawah Menurut Kecamatan di Kabupaten Bombana (Ha), 2023**
Harvested Area of Wetland and Dryland Paddy by District in Bombana Regency (Ha), 2023

Kecamatan <i>District</i>	Padi Sawah <i>WetLand</i>	Bukan Sawah <i>Dry Land</i>
(1)	(2)	(3)
Kabaena	-	-
Kabaena Utara	415,0	-
Kabaena Selatan	-	-
Kabaena Barat	32,0	-
Kabaena Timur	-	-
Kabaena Tengah	221,0	-
Rumbia	690,6	-
Mata Oleo	607,5	-
Kepulauan Masaloka Raya	-	-
Rumbia Tengah	66,2	-
Rarowatu	415,0	-
Rarowatu Utara	1.887,0	-
Mata Usu	175,0	-
Lantari Jaya	3.527,0	-
Poleang Timur	2.668,0	-
Poleang Utara	1.979,0	-
Poleang Selatan	13,0	-
Poleang Tenggara	74,9	-
Poleang	-	-
Poleang Barat	19,0	-
Tontonunu	344,0	-
Poleang Tengah	122,0	-
Bombana	13.256,2	-

Sumber/Source: Dinas Pertanian Kabupaten Bombana/ Department of Agriculture of Bombana Regency

Tabel
Table 5.1.4**Luas Lahan Sawah dan Bukan Sawah Menurut Kecamatan (Ha) di Kabupaten Bombana, 2023**
Rice Field and Non Rice Field Area According to District, 2023

Kecamatan <i>District</i>	Lahan Sawah <i>Rice Field</i>	Bukan Lahan Sawah <i>Non Rice Field</i>		Jumlah <i>Total</i>
		Pertanian <i>Agriculture</i>	Bukan Pertanian <i>Non Agriculture</i>	
(1)	(2)	(3)	(4)	(5)
Kabaena	-	10.296,0	61,0	10.357,0
Kabaena Utara	415,0	11.741,0	1.141,0	13.297,0
Kabaena Selatan	-	10.142,0	2.778,0	12.920,0
Kabaena Barat	32,0	2.896,0	1.015,0	3.943,0
Kabaena Timur	-	11.774,0	351,0	12.125,0
Kabaena Tengah	221,0	26.380,7	956,0	27.557,7
Rumbia	690,6	4.525,3	683,1	5.899,0
Mata Oleo	607,5	5.843,5	4.402,0	10.853,0
Kepulauan Masaloka Raya	-	90,0	176,0	266,0
Rumbia Tengah	66,2	1.521,2	523,6	2.111,0
Rarowatu	415,0	2.225,0	14.041,0	16.681,0
Rarowatu Utara	1.887,0	16.451,0	5.602,0	23.940,0
Mata Usu	175,0	19.309,0	125,0	19.609,0
Lantari Jaya	3.527,0	20.613,0	4.301,0	28.441,0
Poleang Timur	2.668,0	7.147,0	340,0	10.155,0
Poleang Utara	1.979,0	17.115,0	4.633,0	23.727,0
Poleang Selatan	13,0	8.536,0	439,0	8.988,0
Poleang Tenggara	74,9	10.927,1	2.349,0	13.351,0
Poleang	-	10.607,0	932,0	11.539,0
Poleang Barat	19,0	30.161,0	2.349,0	32.529,0
Tontonunu	344,0	7.086,0	5.684,0	13.114,0
Poleang Tengah	122,0	4.052,6	415,0	4.589,6
Bombana	13.256,2	239.439,4	53.296,7	305.992,3

Sumber/Source: Dinas Pertanian Kabupaten Bombana/ Department of Agriculture of Bombana Regency

Tabel
Table 5.1.5

Luas Panen Jagung, Kedelai, Kacang Tanah, Kacang Hijau, Ubi Kayu, Ubi Jalar Menurut Kecamatan di Kabupaten Bombana (Ha), 2023
Harvested Area Maize, Soybean, Peanut, Mungbean, Cassava, and Sweet Potatoby District in Bombana Regency (Ha), 2023

Kecamatan District	Jagung Maize	Kedelai Soybean	Kacang Tanah Peanut	Kacang Hijau Mugbean	Ubi Kayu Cassava	Ubi Jalar Sweet Potato
(1)	(2)	(3)	(4)	(5)	(6)	(7)
Kabaena	-	-	-	-	1,0	-
Kabaena Utara	-	105,0	-	-	1,0	1,0
Kabaena Selatan	-	-	-	3,0	2,0	-
Kabaena Barat	3,0	-	1,0	2,0	2,0	2,0
Kabaena Timur	13,0	-	-	-	18,0	1,0
Kabaena Tengah	-	12,0	-	-	-	-
Rumbia	3,0	-	3,0	-	1,0	-
Mata Oleo	-	-	-	-	-	-
Kepulauan Masaloka Raya	-	-	-	-	1,0	-
Rumbia Tengah	-	-	-	-	5,0	-
Rarowatu	-	-	1,0	-	4,0	2,0
Rarowatu Utara	-	-	-	-	-	-
Mata Usu	13,0	-	12,0	11,0	25,0	13,0
Lantari Jaya	44,2	5,0	-	-	-	-
Poleang Timur	24,0	-	-	-	-	-
Poleang Utara	6,0	-	2,0	-	-	-
Poleang Selatan	-	-	-	-	1,0	-
Poleang Tenggara	-	1,0	-	-	5,0	-
Poleang	1,0	-	-	-	-	-
Poleang Barat	6,0	-	2,0	1,0	5,0	5,0
Tontonunu	15,0	-	-	-	-	-
Poleang Tengah	7,0	-	-	-	2,0	-
Bombana	135,2	123,0	21,0	17,0	73,0	24,0

Sumber/Source: Dinas Pertanian Kabupaten Bombana/ Department of Agriculture of Bombana Regency

Tabel
Table 5.1.6

Luas Lahan Sawah dan Lahan Pertanian Lahan Kering Menurut Kecamatan dan Penggunaannya di Kabupaten Bombana (Ha),2023
Width of Rice Field and Dry Land agriculture According to District and Using in Bombana Regency (Ha), 2023

Kecamatan <i>District</i>	Luas Lahan Sawah/Rice Field Area (Ha)			
	Dalam 1 Tahun Ditanami Padi <i>Within 1 Year Planted To Rice</i>		Ditanami Tanaman Lain <i>Planted wth Other</i>	Sementara Tidak Diusahakan <i>While not Cultivated</i>
	≥ 2 Kali/Times	1 Kali/Times		
(1)	(2)	(3)	(4)	(5)
Kabaena	-	-	-	-
Kabaena Utara	140,60	274,40	-	-
Kabaena Selatan	-	-	-	-
Kabaena Barat	17,00	15,00	-	-
Kabaena Timur	-	-	-	-
Kabaena Tengah	211,00	10,00	-	-
Rumbia	673,20	17,40	-	-
Mata Oleo	332,40	275,10	-	-
Kepulauan Masaloka Raya	-	-	-	-
Rumbia Tengah	58,00	-	-	8,20
Rarowatu	415,00	-	-	-
Rarowatu Utara	600,00	1.287,00	-	-
Mata Usu	140,00	15,00	20,00	-
Lantari Jaya	2.269,00	1.258,00	-	-
Poleang Timur	2.668,00	-	-	-
Poleang Utara	1.896,00	83,00	-	-
Poleang Selatan	13,00	-	-	-
Poleang Tenggara	34,90	40,00	-	-
Poleang	-	-	-	-
Poleang Barat	1,00	-	18,00	-
Tontonunu	247,00	97,00	-	-
Poleang Tengah	-	60,00	15,00	47,00
Bombana	9.716,10	3.431,90	53,00	55,20

Sumber/Source: Dinas Pertanian Kabupaten Bombana/ Department of Agriculture of Bombana Regency

Tabel 5.1.7 **Jumlah Beras Lokal yang Masuk Melalui Perum Bulog Menurut Bulan (Kg), 2022-2023**
Table 5.1.7 **Number of Local Rice Incoming by Logistic by Month(Kg), 2022-2023**

Bulan Month	2022	2023
(1)	(2)	(3)
Januari / January	-	41.500
Februari / February	71.475	20.000
Maret / March	80.940	121.250
April / April	681.250	669.750
Mei / May	1.586.650	547.150
Juni / June	1.150.550	363.050
Juli / July	9.200	170.000
Agustus / August	25.000	81.150
September / September	30.000	62.500
Oktober / October	591.150	100.000
November / November	400.950	113.050
Desember / December	724.900	65.000
Bombana	5.352.065	2.354.400

Sumber/Source: Perum Bulog Kantor Seksi Logistik Bombana/Public Enterprise Agency Logistics

Tabel
Table 5.1.8

Banyaknya Beras yang Masuk Melalui Perum Bulog Menurut Bulan dan Jenis KUD (Kg), 2023
Amount of Rice Supplying by Logistic Office According to Month and Village Cooperative Unit (Kg), 2023

Bulan Month	KUD Village Cooperative Unit	Bukan KUD Non Village Cooperative Unit	Jumlah Total
(1)	(2)	(3)	(4)
Januari / January	-	41.500	41.500
Februari / February	-	20.000	20.000
Maret / March	-	121.250	121.250
April / April	-	669.750	669.750
Mei / May	-	547.150	547.150
Juni / June	-	363.050	363.050
Juli / July	-	170.000	170.000
Agustus / August	-	81.150	81.150
September / September	-	62.500	62.500
Oktober / October	-	100.000	100.000
November / November	-	113.050	113.050
Desember / December	-	65.000	65.000
Bombana	-	2.354.400	2.354.400

Sumber/Source: Perum Bulog Kantor Seksi Logistik Bombana/Public Enterprise Agency Logistics

5.2 HORTIKULTURA

HORTICULTURE

Tabel 5.2.1 Luas Panen Tanaman Sayuran Menurut Kecamatan dan Jenis Tanaman (Ha), 2022 dan 2023
Table 5.2.1 *Harvested Area of Vegetables by District and Kind of Plant (Ha), 2022-2023*

Kecamatan <i>District</i>	Bawang Daun/ <i>Scallion</i>		Bawang Merah/ <i>Shallots</i>		Bawang Putih/ <i>Garlic</i>	
	2022	2023	2022	2023	2022	2023
(1)	(2)	(3)	(4)	(5)	(6)	(7)
Kabaena	-	-	-	-	-	-
Kabaena Utara	-	-	-	-	-	-
Kabaena Selatan	-	-	-	-	-	-
Kabaena Barat	-	-	-	-	-	-
Kabaena Timur	-	-	-	-	-	-
Kabaena Tengah	-	-	-	-	-	-
Rumbia	-	3	1	4	-	-
Mata Oleo	-	-	-	-	-	-
Kepulauan Masaloka Raya	-	-	-	-	-	-
Rumbia Tengah	-	2	-	-	-	-
Rarowatu	-	-	-	-	-	-
Rarowatu Utara	-	-	-	-	-	-
Mata Usu	19	19	8	7	-	-
Lantari Jaya	-	-	-	-	-	-
Poleang Timur	9	9	-	-	-	-
Poleang Utara	-	-	-	5	-	-
Poleang Selatan	-	-	-	-	-	-
Poleang Tenggara	-	-	-	-	-	-
Poleang	-	-	-	-	-	-
Poleang Barat	3	2	-	-	-	-
Tontonunu	-	4	-	-	-	-
Poleang Tengah	3	3	-	-	-	-
Bombana	34	42	9	16	-	-

Lanjutan Tabel/*Continued Table 5.2.1*

Kecamatan <i>District</i>	Bayam/ <i>Spinach</i>		Buncis/ <i>string bean</i>		Cabai Rawit/ <i>Chili/ Cayenne Pepper</i>	
	2022	2023	2022	2023	2022	2023
(1)	(8)	(9)	(10)	(11)	(12)	(13)
Kabaena	-	-	-	-	-	-
Kabaena Utara	13	7	-	-	4	2
Kabaena Selatan	-	3	-	-	-	3
Kabaena Barat	9	8	-	-	3	3
Kabaena Timur	9	27	-	-	2	17
Kabaena Tengah	-	3	-	1	-	3
Rumbia	12	12	-	-	2	2
Mata Oleo	15	8	-	-	29	32
Kepulauan Masaloka Raya	2	-	-	-	1	1
Rumbia Tengah	9	8	-	-	2	4
Rarowatu	-	-	-	-	4	5
Rarowatu Utara	6	16	-	-	-	-
Mata Usu	7	9	3	11	13	10
Lantari Jaya	15	8	-	-	8	8
Poleang Timur	-	-	-	-	23	21
Poleang Utara	3	-	-	-	17	16
Poleang Selatan	-	-	-	-	25	12
Poleang Tenggara	-	-	-	-	5	15
Poleang	2	-	-	-	-	-
Poleang Barat	1	-	-	-	6	6
Tontonunu	-	-	-	-	4	6
Poleang Tengah	14	4	-	-	13	7
Bombana	117	113	3	12	161	173

Lanjutan Tabel/*Continued Table 5.2.1*

Kecamatan <i>District</i>	Kacang Panjang/ <i>Long Beans</i>		Kangkung/ <i>Water Spinach</i>		Kembang Kol/ <i>Cauliflower</i>	
	2022	2023	2022	2023	2022	2023
(1)	(14)	(15)	(16)	(17)	(18)	(19)
Kabaena	-	1	-	2	-	-
Kabaena Utara	6	3	10	6	-	-
Kabaena Selatan	-	2	2	4	-	-
Kabaena Barat	5	8	9	6	-	-
Kabaena Timur	2	29	6	36	-	-
Kabaena Tengah	-	3	-	3	-	-
Rumbia	-	-	12	12	-	-
Mata Oleo	17	11	16	8	-	-
Kepulauan Masaloka Raya	-	-	2	-	-	-
Rumbia Tengah	1	4	2	2	-	-
Rarowatu	2	2	3	2	-	-
Rarowatu Utara	-	2	6	16	-	-
Mata Usu	13	10	12	12	-	-
Lantari Jaya	11	5	12	7	-	-
Poleang Timur	-	-	11	10	1	1
Poleang Utara	2	-	1	3	-	-
Poleang Selatan	-	-	-	-	-	-
Poleang Tenggara	-	-	-	-	-	-
Poleang	3	2	-	1	-	-
Poleang Barat	1	2	1	2	-	-
Tontonunu	4	4	1	1	-	1
Poleang Tengah	1	1	14	8	-	-
Bombana	68	89	120	141	1	2

Lanjutan Tabel/*Continued Table* 5.2.1

Kecamatan <i>District</i>	Kentang/ <i>Potato</i>		Ketimun/ <i>Cucumber</i>		Kubis/ <i>Cabbage</i>	
	2022	2023	2022	2023	2022	2023
(1)	(20)	(21)	(22)	(23)	(24)	(25)
Kabaena	-	-	-	-	-	-
Kabaena Utara	-	-	1	2	-	-
Kabaena Selatan	-	-	-	-	-	-
Kabaena Barat	-	-	2	-	-	-
Kabaena Timur	-	-	2	7	-	-
Kabaena Tengah	-	-	-	3	-	-
Rumbia	-	-	-	-	-	-
Mata Oleo	-	-	-	-	-	-
Kepulauan Masaloka Raya	-	-	-	-	-	-
Rumbia Tengah	-	-	3	4	-	-
Rarowatu	-	-	-	1	-	-
Rarowatu Utara	-	-	-	-	-	-
Mata Usu	-	-	-	-	-	-
Lantari Jaya	-	-	-	-	-	-
Poleang Timur	-	-	-	-	-	-
Poleang Utara	-	-	1	-	-	-
Poleang Selatan	-	-	-	-	-	-
Poleang Tenggara	-	-	-	-	-	-
Poleang	-	-	-	-	-	-
Poleang Barat	-	-	1	1	-	-
Tontonunu	-	-	6	4	2	1
Poleang Tengah	-	-	1	2	1	-
Bombana	-	-	17	24	3	1

Lanjutan Tabel/*Continued Table* 5.2.1

Kecamatan <i>District</i>	Labu Siam/ <i>Chayote</i>		Melon/ <i>Melon</i>		Paprika/ <i>Bell Pepper</i>	
	2022	2023	2022	2023	2022	2023
(1)	(26)	(27)	(28)	(29)	(30)	(31)
Kabaena	-	-	-	-	-	-
Kabaena Utara	-	-	-	-	-	-
Kabaena Selatan	-	1	1	-	-	-
Kabaena Barat	-	-	-	-	-	-
Kabaena Timur	-	-	-	-	-	-
Kabaena Tengah	-	1	-	-	-	-
Rumbia	-	-	-	-	-	-
Mata Oleo	-	-	-	-	-	-
Kepulauan Masaloka Raya	-	-	-	-	-	-
Rumbia Tengah	-	-	-	-	-	-
Rarowatu	-	-	-	-	-	-
Rarowatu Utara	-	-	-	-	-	-
Mata Usu	-	-	-	-	-	-
Lantari Jaya	-	-	-	1	-	-
Poleang Timur	-	-	-	-	-	-
Poleang Utara	-	-	-	-	-	-
Poleang Selatan	5	3	-	-	-	-
Poleang Tenggara	-	-	-	-	-	-
Poleang	-	-	-	-	-	-
Poleang Barat	-	-	-	-	-	-
Tontonunu	10	7	-	-	-	-
Poleang Tengah	-	-	-	-	-	-
Bombana	15	12	1	1	-	-

Lanjutan Tabel/*Continued Table* 5.2.1

Kecamatan <i>District</i>	Petai/Sawi/ <i>Chinese Cabbage/Mustard Green</i>		Semangka/ <i>Water Melon</i>		Stroberi/ <i>Strawberry</i>	
	2022	2023	2022	2023	2022	2023
(1)	(32)	(33)	(35)	(36)	(37)	(38)
Kabaena	-	-	-	-	-	-
Kabaena Utara	-	-	-	-	-	-
Kabaena Selatan	2	2	-	-	-	-
Kabaena Barat	-	-	-	-	-	-
Kabaena Timur	-	-	-	7	-	-
Kabaena Tengah	-	2	-	3	-	-
Rumbia	9	21	-	-	-	-
Mata Oleo	-	-	-	-	-	-
Kepulauan Masaloka Raya	1	-	-	-	-	-
Rumbia Tengah	5	1	-	2	-	-
Rarowatu	1	1	-	-	-	-
Rarowatu Utara	-	-	-	11	-	-
Mata Usu	-	-	-	-	-	-
Lantari Jaya	-	-	4	5	-	-
Poleang Timur	-	-	8	14	-	-
Poleang Utara	7	11	-	-	-	-
Poleang Selatan	-	-	2	1	-	-
Poleang Tenggara	-	-	-	-	-	-
Poleang	-	-	-	-	-	-
Poleang Barat	-	-	1	-	-	-
Tontonunu	-	-	-	5	-	-
Poleang Tengah	6	3	-	-	-	-
Bombana	31	41	15	48	-	-

Lanjutan Tabel/*Continued Table* 5.2.1

Kecamatan <i>District</i>	Terung/ <i>Eggplant</i>		Tomat/ <i>Tomato</i>		Wortel/ <i>Carrot</i>	
	2022	2023	2022	2023	2022	2023
(1)	(39)	(40)	(41)	(42)	(43)	(44)
Kabaena	-	4	-	4	-	-
Kabaena Utara	11	3	8	2	-	-
Kabaena Selatan	-	1	1	1	-	-
Kabaena Barat	3	5	2	5	-	-
Kabaena Timur	4	22	1	20	-	-
Kabaena Tengah	-	3	-	1	-	-
Rumbia	1	2	-	1	-	-
Mata Oleo	15	12	15	9	-	-
Kepulauan Masaloka Raya	2	1	-	-	-	-
Rumbia Tengah	2	4	-	2	-	-
Rarowatu	1	1	1	2	-	-
Rarowatu Utara	-	-	-	-	-	-
Mata Usu	7	10	9	14	-	-
Lantari Jaya	6	5	5	5	-	-
Poleang Timur	-	-	7	5	-	-
Poleang Utara	2	5	40	70	-	-
Poleang Selatan	-	-	1	-	-	-
Poleang Tenggara	-	-	-	-	-	-
Poleang	1	2	1	1	-	-
Poleang Barat	5	4	1	2	-	-
Tontonunu	13	6	34	29	-	-
Poleang Tengah	16	5	12	3	-	-
Bombana	89	95	138	176	-	-

Lanjutan Tabel/Continued Table 5.2.1

Kecamatan District	Cabai Besar/TW/Teropong/ Chili/Big Chili		Cabai Keriting/Chili/Curly Chili	
	2022	2023	2022	2023
(1)	(45)	(46)	(47)	(48)
Kabaena	-	-	-	-
Kabaena Utara	3	-	-	-
Kabaena Selatan	-	-	-	-
Kabaena Barat	-	-	-	-
Kabaena Timur	-	-	-	-
Kabaena Tengah	-	3	-	1
Rumbia	-	-	-	-
Mata Oleo	-	-	-	-
Kepulauan Masaloka Raya	-	-	-	-
Rumbia Tengah	-	-	-	1
Rarowatu	2	-	3	2
Rarowatu Utara	-	-	-	-
Mata Usu	-	-	-	-
Lantari Jaya	-	-	-	-
Poleang Timur	-	-	3	11
Poleang Utara	-	-	34	52
Poleang Selatan	-	-	-	-
Poleang Tenggara	-	-	-	-
Poleang	-	-	-	-
Poleang Barat	-	-	-	2
Tontonunu	3	5	3	4
Poleang Tengah	7	4	3	1
Bombana	15	12	46	74

Lanjutan Tabel/*Continued Table* 5.2.1

Kecamatan <i>District</i>	Jamur Tiram/ <i>King Oyster Mushrooms</i>		Jamur Merang/ <i>Straw Mushrooms</i>		Jamur Lainnya/ <i>Other Mushrooms</i>	
	2022	2023	2022	2023	2022	2023
(1)	(49)	(50)	(51)	(52)	(53)	(54)
Kabaena	-	-	-	-	-	-
Kabaena Utara	-	-	-	-	-	-
Kabaena Selatan	-	-	-	-	-	-
Kabaena Barat	-	-	-	-	-	-
Kabaena Timur	-	-	-	-	-	-
Kabaena Tengah	-	-	-	-	-	-
Rumbia	-	-	-	-	-	-
Mata Oleo	-	-	-	-	-	-
Kepulauan Masaloka Raya	-	-	-	-	-	-
Rumbia Tengah	-	-	-	-	-	-
Rarowatu	-	-	-	-	-	-
Rarowatu Utara	-	-	-	-	-	-
Mata Usu	-	-	-	-	-	-
Lantari Jaya	-	-	-	-	-	-
Poleang Timur	-	-	-	-	-	-
Poleang Utara	-	-	-	-	-	-
Poleang Selatan	-	-	-	-	-	-
Poleang Tenggara	-	-	-	-	-	-
Poleang	-	-	-	-	-	-
Poleang Barat	-	-	-	-	-	-
Tontonunu	-	-	-	-	-	-
Poleang Tengah	-	-	-	-	-	-
Bombana	-	-	-	-	-	-

Sumber/*Source*: Badan Pusat Statistik, Statistik Pertanian Hortikultura SPH-SBS/*BPS-Statistics Indonesia, Agricultural Statistic for Horticulture SPH-SBS*

Tabel
Table 5.2.2

Produksi Tanaman Sayuran Menurut Kecamatan dan Jenis Tanaman (Kwintal), 2022 dan 2023
Production of Vegetables by District and Kind of Plant (Quintal), 2022 and 2023

Kecamatan District	Bawang Daun/ Scallion		Bawang Merah/ Shallots		Bawang Putih/ Garlic	
	2022	2023	2022	2023	2022	2023
(1)	(2)	(3)	(4)	(5)	(6)	(7)
Kabaena	-	-	-	-	-	-
Kabaena Utara	-	-	-	-	-	-
Kabaena Selatan	-	-	-	-	-	-
Kabaena Barat	-	-	-	-	-	-
Kabaena Timur	-	-	-	-	-	-
Kabaena Tengah	-	-	-	-	-	-
Rumbia	-	66	6	110	-	-
Mata Oleo	-	-	-	-	-	-
Kepulauan Masaloka Raya	-	-	-	-	-	-
Rumbia Tengah	-	8	-	-	-	-
Rarowatu	-	-	-	-	-	-
Rarowatu Utara	-	-	-	-	-	-
Mata Usu	114	105	71	74	-	-
Lantari Jaya	-	-	-	-	-	-
Poleang Timur	48	61	-	-	-	-
Poleang Utara	-	-	-	271	-	-
Poleang Selatan	-	-	-	-	-	-
Poleang Tenggara	-	-	-	-	-	-
Poleang	-	-	-	-	-	-
Poleang Barat	19	14	-	-	-	-
Tontonunu	-	16	-	-	-	-
Poleang Tengah	14	13	-	-	-	-
Bombana	195	283	77	455	-	-

Lanjutan Tabel/*Continued Table 5.2.2*

Kecamatan <i>District</i>	Bayam/ <i>Spinach</i>		Buncis/ <i>string bean</i>		Cabai Rawit/ <i>Chili/ Cayenne Pepper</i>	
	2022	2023	2022	2023	2022	2023
(1)	(8)	(9)	(10)	(11)	(12)	(13)
Kabaena	-	-	-	-	-	-
Kabaena Utara	55	29	-	-	62	9
Kabaena Selatan	-	7	-	-	-	11
Kabaena Barat	43	48	-	-	29	23
Kabaena Timur	26	82	-	-	33	97
Kabaena Tengah	-	6	-	2	-	6
Rumbia	48	42	-	-	30	47
Mata Oleo	84	32	-	-	396	339
Kepulauan Masaloka Raya	4	-	-	-	7	2
Rumbia Tengah	39	47	-	-	70	109
Rarowatu	-	-	-	-	37	15
Rarowatu Utara	32	53	-	-	-	-
Mata Usu	22	24	18	71	108	75
Lantari Jaya	288	103	-	-	139	41
Poleang Timur	-	-	-	-	246	355
Poleang Utara	16	-	-	-	119	366
Poleang Selatan	-	-	-	-	206	347
Poleang Tenggara	-	-	-	-	115	202
Poleang	8	-	-	-	-	-
Poleang Barat	2	-	-	-	102	486
Tontonunu	-	-	-	-	40	106
Poleang Tengah	84	18	-	-	117	54
Bombana	751	491	18	73	1.856	2.690

Lanjutan Tabel/*Continued Table 5.2.2*

Kecamatan <i>District</i>	Kacang Panjang/ <i>Long Beans</i>		Kangkung/ <i>Water Spinach</i>		Kembang Kol/ <i>Cauliflower</i>	
	2022	2023	2022	2023	2022	2023
(1)	(14)	(15)	(16)	(17)	(18)	(19)
Kabaena	-	6	-	4	-	-
Kabaena Utara	39	12	50	19	-	-
Kabaena Selatan	-	9	4	13	-	-
Kabaena Barat	46	36	44	28	-	-
Kabaena Timur	33	132	21	135	-	-
Kabaena Tengah	-	6	-	6	-	-
Rumbia	-	-	49	43	-	-
Mata Oleo	136	81	110	41	-	-
Kepulauan Masaloka Raya	-	-	6	-	-	-
Rumbia Tengah	5	59	4	6	-	-
Rarowatu	29	5	14	5	-	-
Rarowatu Utara	-	23	33	58	-	-
Mata Usu	70	86	61	45	-	-
Lantari Jaya	357	64	311	67	-	-
Poleang Timur	-	-	38	39	5	2
Poleang Utara	14	-	2	13	-	-
Poleang Selatan	-	-	-	-	-	-
Poleang Tenggara	-	-	-	-	-	-
Poleang	39	15	-	2	-	-
Poleang Barat	5	11	2	12	-	-
Tontonunu	43	13	4	10	-	2
Poleang Tengah	24	5	97	40	-	-
Bombana	840	563	850	586	5	4

Lanjutan Tabel/Continued Table 5.2.2

Kecamatan <i>District</i>	Kentang/Potato		Ketimun/Cucumber		Kubis/Cabbage	
	2022	2023	2022	2023	2022	2023
(1)	(20)	(21)	(22)	(23)	(24)	(25)
Kabaena	-	-	-	-	-	-
Kabaena Utara	-	-	1	12	-	-
Kabaena Selatan	-	-	-	-	-	-
Kabaena Barat	-	-	16	-	-	-
Kabaena Timur	-	-	41	40	-	-
Kabaena Tengah	-	-	-	6	-	-
Rumbia	-	-	-	-	-	-
Mata Oleo	-	-	-	-	-	-
Kepulauan Masaloka Raya	-	-	-	-	-	-
Rumbia Tengah	-	-	29	113	-	-
Rarowatu	-	-	-	7	-	-
Rarowatu Utara	-	-	-	-	-	-
Mata Usu	-	-	-	-	-	-
Lantari Jaya	-	-	-	-	-	-
Poleang Timur	-	-	-	-	-	-
Poleang Utara	-	-	10	-	-	-
Poleang Selatan	-	-	-	-	-	-
Poleang Tenggara	-	-	-	-	-	-
Poleang	-	-	-	-	-	-
Poleang Barat	-	-	2	20	-	-
Tontonunu	-	-	62	161	8	8
Poleang Tengah	-	-	2	14	7	-
Bombana	-	-	163	373	15	8

Lanjutan Tabel/Continued Table 5.2.2

Kecamatan <i>District</i>	Labu Siam/ <i>Chayote</i>		Melon/ <i>Melon</i>		Paprika/ <i>Bell Pepper</i>	
	2022	2023	2022	2023	2022	2023
(1)	(26)	(27)	(28)	(29)	(30)	(31)
Kabaena	-	-	-	-	-	-
Kabaena Utara	-	-	-	-	-	-
Kabaena Selatan	-	5	3	-	-	-
Kabaena Barat	-	-	-	-	-	-
Kabaena Timur	-	-	-	-	-	-
Kabaena Tengah	-	2	-	-	-	-
Rumbia	-	-	-	-	-	-
Mata Oleo	-	-	-	-	-	-
Kepulauan Masaloka Raya	-	-	-	-	-	-
Rumbia Tengah	-	-	-	-	-	-
Rarowatu	-	-	-	-	-	-
Rarowatu Utara	-	-	-	-	-	-
Mata Usu	-	-	-	-	-	-
Lantari Jaya	-	-	-	1	-	-
Poleang Timur	-	-	-	-	-	-
Poleang Utara	-	-	-	-	-	-
Poleang Selatan	32	21	-	-	-	-
Poleang Tenggara	-	-	-	-	-	-
Poleang	-	-	-	-	-	-
Poleang Barat	-	-	-	-	-	-
Tontonunu	117	285	-	-	-	-
Poleang Tengah	-	-	-	-	-	-
Bombana	149	313	3	1	-	-

Lanjutan Tabel/*Continued Table* 5.2.2

Kecamatan <i>District</i>	Petsai/Sawi/ <i>Chinese Cabbage/mustard green</i>		Semangka/ <i>Water Melon</i>		Stroberi/ <i>Strawberry</i>	
	2022	2023	2022	2023	2022	2023
(1)	(32)	(33)	(35)	(36)	(37)	(38)
Kabaena	-	-	-	-	-	-
Kabaena Utara	-	-	-	-	-	-
Kabaena Selatan	6	7	-	-	-	-
Kabaena Barat	-	-	-	-	-	-
Kabaena Timur	-	-	-	19	-	-
Kabaena Tengah	-	4	-	7	-	-
Rumbia	32	67	-	-	-	-
Mata Oleo	-	-	-	-	-	-
Kepulauan Masaloka Raya	3	-	-	-	-	-
Rumbia Tengah	26	6	-	10	-	-
Rarowatu	5	2	-	-	-	-
Rarowatu Utara	-	-	-	223	-	-
Mata Usu	-	-	-	-	-	-
Lantari Jaya	-	-	15	11	-	-
Poleang Timur	-	-	61	320	-	-
Poleang Utara	46	40	-	-	-	-
Poleang Selatan	-	-	10	2	-	-
Poleang Tenggara	-	-	-	-	-	-
Poleang	-	-	-	-	-	-
Poleang Barat	-	-	20	-	-	-
Tontonunu	-	-	-	215	-	-
Poleang Tengah	14	9	-	-	-	-
Bombana	132	135	106	807	-	-

Lanjutan Tabel/*Continued Table* 5.2.2

Kecamatan <i>District</i>	Terung/ <i>Eggplant</i>		Tomat/ <i>Tomato</i>		Wortel/ <i>Carrot</i>	
	2022	2023	2022	2023	2022	2023
(1)	(39)	(40)	(41)	(42)	(43)	(44)
Kabaena	-	12	-	12	-	-
Kabaena Utara	115	12	59	9	-	-
Kabaena Selatan	-	2	3	4	-	-
Kabaena Barat	41	46	21	46	-	-
Kabaena Timur	46	120	12	75	-	-
Kabaena Tengah	-	6	-	2	-	-
Rumbia	52	101	-	71	-	-
Mata Oleo	94	85	104	88	-	-
Kepulauan Masaloka Raya	13	2	-	-	-	-
Rumbia Tengah	74	217	-	15	-	-
Rarowatu	17	1	17	15	-	-
Rarowatu Utara	-	-	-	-	-	-
Mata Usu	88	110	95	114	-	-
Lantari Jaya	48	109	430	96	-	-
Poleang Timur	-	-	60	159	-	-
Poleang Utara	50	31	567	1.102	-	-
Poleang Selatan	-	-	8	-	-	-
Poleang Tenggara	-	-	-	-	-	-
Poleang	60	26	55	2	-	-
Poleang Barat	109	153	22	295	-	-
Tontonunu	89	99	209	555	-	-
Poleang Tengah	185	39	158	19	-	-
Bombana	1.081	1.171	1.820	2.679	-	-

Lanjutan Tabel/*Continued Table 5.2.2*

Kecamatan <i>District</i>	Cabai Besar/TW/Teropong/ <i>Chili/Big Chili</i>		Cabai Keriting/ <i>Chili/Curly Chili</i>	
	2022	2023	2022	2023
(1)	(45)	(46)	(47)	(48)
Kabaena	-	-	-	-
Kabaena Utara	56	-	-	-
Kabaena Selatan	-	-	-	-
Kabaena Barat	-	-	-	-
Kabaena Timur	-	-	-	-
Kabaena Tengah	-	6	-	2
Rumbia	-	-	-	-
Mata Oleo	-	-	-	-
Kepulauan Masaloka Raya	-	-	-	-
Rumbia Tengah	-	-	-	35
Rarowatu	16	-	35	7
Rarowatu Utara	-	-	-	-
Mata Usu	-	-	-	-
Lantari Jaya	-	-	-	-
Poleang Timur	-	-	20	166
Poleang Utara	-	-	250	680
Poleang Selatan	-	-	-	-
Poleang Tenggara	-	-	-	-
Poleang	-	-	-	-
Poleang Barat	-	-	-	52
Tontonunu	30	100	36	74
Poleang Tengah	70	36	37	8
Bombana	172	142	378	1.024

Lanjutan Tabel/*Continued Table 5.2.2*

Kecamatan <i>District</i>	Jamur Tiram/ <i>King Oyster Mushrooms</i>		Jamur Merang/ <i>Straw Mushrooms</i>		Jamur Lainnya/ <i>Other Mushrooms</i>	
	2022	2023	2022	2023	2022	2023
(1)	(49)	(50)	(51)	(52)	(53)	(54)
Kabaena	-	-	-	-	-	-
Kabaena Utara	-	-	-	-	-	-
Kabaena Selatan	-	-	-	-	-	-
Kabaena Barat	-	-	-	-	-	-
Kabaena Timur	-	-	-	-	-	-
Kabaena Tengah	-	-	-	-	-	-
Rumbia	-	-	-	-	-	-
Mata Oleo	-	-	-	-	-	-
Kepulauan Masaloka Raya	-	-	-	-	-	-
Rumbia Tengah	-	-	-	-	-	-
Rarowatu	-	-	-	-	-	-
Rarowatu Utara	-	-	-	-	-	-
Mata Usu	-	-	-	-	-	-
Lantari Jaya	-	-	-	-	-	-
Poleang Timur	-	-	-	-	-	-
Poleang Utara	-	-	-	-	-	-
Poleang Selatan	-	-	-	-	-	-
Poleang Tenggara	-	-	-	-	-	-
Poleang	-	-	-	-	-	-
Poleang Barat	-	-	-	-	-	-
Tontonunu	-	-	-	-	-	-
Poleang Tengah	-	-	-	-	-	-
Bombana	-	-	-	-	-	-

Sumber/*Source*: Badan Pusat Statistik, Statistik Pertanian Hortikultura SPH-SBS/BPS-Statistics Indonesia, *Agricultural Statistic for Horticulture SPH-SBS*

Tabel
Table 5.2.3

Luas Panen Tanaman Sayuran dan Buah–Buahan Semusim Menurut Jenis Tanaman (Ha), 2020-2023
Harvested Area of Seasonal Vegetables and Fruits by Kind of Plant (Ha), 2020-2023

Jenis Tanaman Kind of Plants	2020	2021	2022	2023
(1)	(2)	(3)	(4)	(5)
Bawang Daun / <i>Wlech Onion</i>	30	25	34	42
Bawang Merah / <i>Shallot</i>	22	32	9	16
Bawang Putih/ <i>Garlic</i>	-	-	-	-
Bayam / <i>Spinach</i>	130	120	117	113
Buncis / Green Bean	-	2	3	12
Cabai Rawit / <i>Chilli (Capsicum Frutescens)</i>	174	135	161	173
Kacang Panjang / <i>Yaridiong Bean</i>	132	116	68	89
Kangkung / Kangkong	150	120	120	141
Kembang Kol / <i>Cauliflower</i>	-	-	1	2
Kentang/ <i>Potato</i>	-	-	-	-
Ketimun / <i>Cucumber</i>	39	30	17	24
Kubis / <i>Cabbage</i>	5	1	3	1
Labu Siam / <i>Chayote</i>	17	12	15	12
Melon/ <i>Melon</i>	-	-	1	1
Paprika/ <i>Bell Paprika</i>	-	-	-	-
Petsai/ Sawi / <i>Chinese Cabagge</i>	14	2	31	41
Semangka / <i>Watermelon</i>	52	14	15	48
Stroberi/ <i>Strawberry</i>	-	-	-	-
Terung / <i>Eggplant</i>	120	121	89	95
Tomat / <i>Tomato</i>	169	149	138	176
Wortel/ <i>Carrot</i>	-	-	-	-
Cabai Besar/TW/Teropong/ <i>Chili/Big Chili</i>	40	32	15	12
Cabai Keriting/ <i>Chili/Curly Chili</i>	...	19	46	74
Jamur Tiram/ <i>King Oyster Mushrooms</i>	-	-	-	-
Jamur Merang/ <i>Straw Mushrooms</i>	-	-	-	-
Jamur Lainnya/ <i>Other Mushrooms</i>	-	-	-	-

Sumber/Source: Badan Pusat Statistik, Statistik Pertanian Hortikultura SPH-SBS/BPS-Statistics Indonesia, Agricultural Statistic for Horticulture SPH-SBS

Tabel
Table 5.2.4

Produksi Tanaman Sayuran dan Buah-Buahan Semusim Menurut Jenis Tanaman (Kwintal), 2020-2023
Production of Seasonal Vegetables and Fruits by Kind of Plant (Quintal), 2020-2023

Jenis Tanaman Kind of Plants	2020	2021	2022	2023
(1)	(2)	(3)	(4)	(5)
Bawang Daun / <i>Wlech Onion</i>	119	148	195	283
Bawang Merah / <i>Shallot</i>	100	399	77	455
Bawang Putih/ <i>Garlic</i>	-	-	-	-
Bayam / <i>Spinach</i>	949	1.181	751	491
Buncis / Green Bean	-	10	18	73
Cabai Rawit / <i>Chilli (Capsicum Frutescens)</i>	2.028	3.020	1.856	2.690
Kacang Panjang / <i>Yaridiong Bean</i>	1.244	1.689	840	563
Kangkung / Kangkung	1.082	1.504	850	586
Kembang Kol / <i>Cauliflower</i>	-	-	5	4
Kentang/ <i>Potato</i>	-	-	-	-
Ketimun / <i>Cucumber</i>	1.148	415	163	373
Kubis / <i>Cabbage</i>	-	40	15	8
Labu Siam / <i>Chayote</i>	67	255	149	313
Melon/ <i>Melon</i>	-	-	3	1
Paprika/ <i>Bell Paprika</i>	-	-	-	-
Petsai/ Sawi / <i>Chinese Cabagge</i>	69	37	132	135
Semangka / <i>Watermelon</i>	1.355	212	106	807
Stroberi/ <i>Strawberry</i>	-	-	-	-
Terung / <i>Eggplant</i>	2.299	2.432	1.081	1.171
Tomat / <i>Tomato</i>	1.972	2.561	1.820	2.679
Wortel/ <i>Carrot</i>	-	-	-	-
Cabai Besar/TW/Teropong/ <i>Chili/Big Chili</i>	369	670	172	142
Cabai Keriting/ <i>Chili/Curly Chili</i>	-	415	378	1.024
Jamur Tiram/ <i>King Oyster Mushrooms</i>	-	-	-	-
Jamur Merang/ <i>Straw Mushrooms</i>	-	-	-	-
Jamur Lainnya/ <i>Other Mushrooms</i>	-	-	-	-

Sumber/Source: Badan Pusat Statistik, Statistik Pertanian Hortikultura SPH-SBS/BPS-Statistics Indonesia, *Agricultural Statistic for Horticulture SPH-SBS*

Tabel
Table 5.2.5

Luas Panen Tanaman Biofarmaka Menurut Kecamatan dan Jenis Tanaman (m²), 2022 dan 2023
Harvested Area of Medicinal Plants by District and Kind of Plant (m²), 2022 and 2023

Kecamatan <i>District</i>	Jahe/ <i>Ginger</i>		Kapulaga/ <i>Java Cardamom</i>		Keji Beling/ <i>Verbenaceae</i>	
	2022	2023	2022	2023	2022	2023
(1)	(2)	(3)	(4)	(5)	(6)	(7)
Kabaena	4	-	-	-
Kabaena Utara	10	30	-	-
Kabaena Selatan	8	-	-	-
Kabaena Barat	40	110	-	-
Kabaena Timur	4	12	-	-
Kabaena Tengah	50	50	20	-
Rumbia	22	28	-	-
Mata Oleo	-	-	-	-
Kepulauan Masaloka Raya	5	2	-	-
Rumbia Tengah	6	-	-	-
Rarowatu	20	325	-	-
Rarowatu Utara	2	3	-	-
Mata Usu	135	140	-	-
Lantari Jaya	19	35	10	-
Poleang Timur	3	15	-	-
Poleang Utara	70	115	-	-
Poleang Selatan	36	37	-	-
Poleang Tenggara	8	8	-	-
Poleang	3	2	-	-
Poleang Barat	45	220	-	-
Tontonunu	43	42	-	-
Poleang Tengah	5	-	-	-
Bombana	538	1.174	30	-

Lanjutan Tabel/*Continued Table 5.2.5*

Kecamatan <i>District</i>	Kencur/ <i>East Indian Galangal</i>		Kunyit/ <i>Turmeric</i>		Laos/Lengkuas/ <i>Galanga</i>	
	2022	2023	2022	2023	2022	2023
(1)	(8)	(9)	(10)	(11)	(12)	(13)
Kabaena	-	-	4	-	4	1
Kabaena Utara	-	-	10	85	10	40
Kabaena Selatan	-	-	7	3	8	-
Kabaena Barat	-	-	40	80	40	80
Kabaena Timur	5	-	4	6	5	18
Kabaena Tengah	30	-	50	50	130	100
Rumbia	-	-	10	10	23	51
Mata Oleo	-	-	-	-	-	-
Kepulauan Masaloka Raya	-	-	-	-	5	3
Rumbia Tengah	-	-	5	6	3	5
Rarowatu	-	-	30	150	35	250
Rarowatu Utara	5	6	3	5	9	11
Mata Usu	-	-	135	140	104	145
Lantari Jaya	10	-	16	2	30	-
Poleang Timur	-	-	5	30	15	8
Poleang Utara	30	52	20	80	10	40
Poleang Selatan	4	-	15	30	46	47
Poleang Tenggara	-	-	508	508	10	10
Poleang	1	-	3	2	-	-
Poleang Barat	-	-	10	40	8	50
Tontonunu	-	-	7	4	13	13
Poleang Tengah	1	-	5	-	7	-
Bombana	86	58	887	1.231	515	872

Lanjutan Tabel/*Continued Table 5.2.5*

Kecamatan <i>District</i>	Lempuyang/ <i>Zingiber Aromaticum</i>		Lidah Buaya/ <i>Aloevera</i>	
	2022	2023	2022	2023
(1)	(14)	(15)	(16)	(17)
Kabaena	-	-	-	-
Kabaena Utara	-	8	-	-
Kabaena Selatan	-	-	-	-
Kabaena Barat	-	-	-	-
Kabaena Timur	-	-	-	-
Kabaena Tengah	15	-	80	-
Rumbia	-	-	-	-
Mata Oleo	-	-	-	-
Kepulauan Masaloka Raya	-	-	-	-
Rumbia Tengah	-	-	-	-
Rarowatu	-	-	10	-
Rarowatu Utara	-	-	-	-
Mata Usu	-	-	-	-
Lantari Jaya	-	-	1	-
Poleang Timur	15	45	-	-
Poleang Utara	5	-	-	-
Poleang Selatan	4	-	16	-
Poleang Tenggara	-	-	-	-
Poleang	-	-	-	-
Poleang Barat	-	-	-	-
Tontonunu	-	-	-	-
Poleang Tengah	-	-	-	-
Bombana	39	53	107	-

Lanjutan Tabel/*Continued Table* 5.2.5

Kecamatan <i>District</i>	Mahkota Dewa/ <i>Phaleria Macrocarpa</i>		Mengkudu/Pace/ <i>Indian Mulberry</i>	
	2022	2023	2022	2023
(1)	(18)	(19)	(20)	(21)
Kabaena	-	-	-	-
Kabaena Utara	-	-	-	4
Kabaena Selatan	-	-	-	-
Kabaena Barat	-	-	-	-
Kabaena Timur	-	-	2	-
Kabaena Tengah	45	-	70	-
Rumbia	-	-	-	-
Mata Oleo	-	-	-	-
Kepulauan Masaloka Raya	-	-	-	-
Rumbia Tengah	-	-	8	-
Rarowatu	20	-	10	8
Rarowatu Utara	-	-	-	-
Mata Usu	-	-	-	-
Lantari Jaya	1	-	11	-
Poleang Timur	-	-	5	25
Poleang Utara	-	-	-	10
Poleang Selatan	2	-	9	-
Poleang Tenggara	-	-	-	-
Poleang	-	-	-	-
Poleang Barat	-	-	-	-
Tontonunu	-	-	-	-
Poleang Tengah	-	-	8	4
Bombana	68	-	123	51

Lanjutan Tabel/*Continued Table 5.2.5*

Kecamatan <i>District</i>	Sambiloto/ <i>King of Bitter</i>		Temuireng/ <i>Black Turmeric</i>	
	2022	2023	2022	2023
(1)	(22)	(23)	(24)	(25)
Kabaena	-	-	-	-
Kabaena Utara	-	-	-	-
Kabaena Selatan	-	-	-	-
Kabaena Barat	-	-	-	-
Kabaena Timur	2	-	-	-
Kabaena Tengah	55	-	20	-
Rumbia	-	-	-	-
Mata Oleo	-	-	-	-
Kepulauan Masaloka Raya	-	-	-	-
Rumbia Tengah	-	-	-	-
Rarowatu	10	-	-	-
Rarowatu Utara	-	-	-	-
Mata Usu	-	-	-	-
Lantari Jaya	10	-	8	-
Poleang Timur	-	-	-	-
Poleang Utara	-	-	-	10
Poleang Selatan	2	-	-	-
Poleang Tenggara	-	-	-	-
Poleang	-	-	-	-
Poleang Barat	-	-	-	-
Tontonunu	-	-	-	-
Poleang Tengah	-	-	2	-
Bombana	79	-	30	10

Lanjutan Tabel/*Continued Table 5.2.5*

Kecamatan <i>District</i>	Temukunci/ <i>Chinese Keys</i>		Temulawak/ <i>Java Turmeric</i>	
	2022	2023	2022	2023
(1)	(26)	(27)	(28)	(29)
Kabaena	-	-	-	-
Kabaena Utara	-	-	-	-
Kabaena Selatan	-	-	-	-
Kabaena Barat	-	-	-	-
Kabaena Timur	-	-	2	-
Kabaena Tengah	3	-	30	-
Rumbia	-	-	-	-
Mata Oleo	-	-	-	-
Kepulauan Masaloka Raya	-	-	-	-
Rumbia Tengah	-	-	-	-
Rarowatu	-	-	-	-
Rarowatu Utara	-	-	-	-
Mata Usu	-	-	-	-
Lantari Jaya	12	-	6	-
Poleang Timur	-	-	5	15
Poleang Utara	-	-	5	15
Poleang Selatan	-	-	7	-
Poleang Tenggara	-	-	-	-
Poleang	-	-	-	-
Poleang Barat	-	-	-	-
Tontonunu	-	-	1	-
Poleang Tengah	-	-	2	-
Bombana	15	-	58	30

Lanjutan Tabel/*Continued Table 5.2.5*

Kecamatan <i>District</i>	Jeruk Nipis/ <i>Lime</i>		Serai/ <i>Lemongrass</i>	
	2022	2023	2022	2023
(1)	(30)	(31)	(32)	(33)
Kabaena	-	-	10	1
Kabaena Utara	20	65	126	35
Kabaena Selatan	-	-	20	200
Kabaena Barat	10	10	65	65
Kabaena Timur	-	-	10	10
Kabaena Tengah	5	5	100	150
Rumbia	-	8	34	60
Mata Oleo	-	-	-	-
Kepulauan Masaloka Raya	10	7	100	25
Rumbia Tengah	-	3	40	63
Rarowatu	-	25	150	360
Rarowatu Utara	-	-	50	55
Mata Usu	-	-	130	170
Lantari Jaya	10	-	25	-
Poleang Timur	10	-	35	40
Poleang Utara	35	50	75	185
Poleang Selatan	13	7	7	8
Poleang Tenggara	-	-	100	1.100
Poleang	-	-	19	2
Poleang Barat	-	-	20	80
Tontonunu	14	30	181	224
Poleang Tengah	14	33	105	5
Bombana	141	243	1.402	2.838

Sumber/*Source*: Badan Pusat Statistik, Statistik Pertanian Hortikultura SPH-TBF/BPS-Statistics Indonesia, *Agricultural Statistic for Horticulture SPH-TBF*

Tabel
Table 5.2.6

Produksi Tanaman Biofarmaka Menurut Kecamatan dan Jenis Tanaman (Kg), 2022 - 2023
Production of Medicinal Plants by District and Kind of Plant (Kg), 2022 - 2023

Kecamatan <i>District</i>	Jahe/ <i>Ginger</i>		Kapulaga/ <i>Java Cardamom</i>		Keji Beling/ <i>Verbenaceae</i>	
	2022	2023	2022	2023	2022	2023
(1)	(2)	(3)	(4)	(5)	(6)	(7)
Kabaena	33	-	-	-
Kabaena Utara	70	50	-	-
Kabaena Selatan	42	-	-	-
Kabaena Barat	205	720	-	-
Kabaena Timur	34	44	-	-
Kabaena Tengah	200	400	20	-
Rumbia	52	70	-	-
Mata Oleo	-	-	-	-
Kepulauan Masaloka Raya	35	68	-	-
Rumbia Tengah	29	-	-	-
Rarowatu	35	625	-	-
Rarowatu Utara	24	19	-	-
Mata Usu	490	395	-	-
Lantari Jaya	93	95	12	-
Poleang Timur	22	50	-	-
Poleang Utara	181	105	-	-
Poleang Selatan	394	337	-	-
Poleang Tenggara	23	8	-	-
Poleang	22	11	-	-
Poleang Barat	510	730	-	-
Tontonunu	74	569	-	-
Poleang Tengah	30	-	-	-
Bombana	2.598	4.296	32	-

Lanjutan Tabel/*Continued Table* 5.2.6

Kecamatan <i>District</i>	Kencur/ <i>East Indian Galangal</i>		Kunyit/ <i>Turmeric</i>		Laos/Lengkuas/ <i>Galanga</i>	
	2022	2023	2022	2023	2022	2023
(1)	(8)	(9)	(10)	(11)	(12)	(13)
Kabaena	-	-	29	-	39	10
Kabaena Utara	-	-	70	390	70	40
Kabaena Selatan	-	-	38	30	47	-
Kabaena Barat	-	-	115	350	180	350
Kabaena Timur	28	-	31	14	5	70
Kabaena Tengah	30	-	200	400	330	750
Rumbia	-	-	10	19	53	83
Mata Oleo	-	-	-	-	-	-
Kepulauan Masaloka Raya	-	-	-	-	35	48
Rumbia Tengah	-	-	15	30	60	70
Rarowatu	-	-	45	220	50	440
Rarowatu Utara	41	28	24	26	79	80
Mata Usu	-	-	450	365	509	580
Lantari Jaya	40	-	96	2	130	-
Poleang Timur	-	-	35	40	87	12
Poleang Utara	30	71	60	105	50	84
Poleang Selatan	8	-	121	208	178	308
Poleang Tenggara	-	-	1.508	574	50	10
Poleang	9	-	30	7	-	-
Poleang Barat	-	-	110	190	94	356
Tontonunu	-	-	57	39	80	68
Poleang Tengah	1	-	34	-	43	-
Bombana	187	99	3.078	3.009	2.169	3.359

Lanjutan Tabel/*Continued Table* 5.2.6

Kecamatan <i>District</i>	Lempuyang/ <i>Zingiber Aromaticum</i>		Lidah Buaya/ <i>Aloevera</i>	
	2022	2023	2022	2023
(1)	(14)	(15)	(16)	(17)
Kabaena	-	-	-	-
Kabaena Utara	-	5	-	-
Kabaena Selatan	-	-	-	-
Kabaena Barat	-	-	-	-
Kabaena Timur	-	-	-	-
Kabaena Tengah	15	-	80	-
Rumbia	-	-	-	-
Mata Oleo	-	-	-	-
Kepulauan Masaloka Raya	-	-	-	-
Rumbia Tengah	-	-	-	-
Rarowatu	-	-	10	-
Rarowatu Utara	-	-	-	-
Mata Usu	-	-	-	-
Lantari Jaya	-	-	1	-
Poleang Timur	50	95	-	-
Poleang Utara	20	-	-	-
Poleang Selatan	4	-	16	-
Poleang Tenggara	-	-	-	-
Poleang	-	-	-	-
Poleang Barat	-	-	-	-
Tontonunu	-	-	-	-
Poleang Tengah	-	-	-	-
Bombana	89	100	107	-

Lanjutan Tabel/*Continued Table* 5.2.6

Kecamatan <i>District</i>	Mahkota Dewa/ <i>Phaleria Macrocarpa</i>		Mengkudu/Pace/ <i>Indian Mulberry</i>	
	2022	2023	2022	2023
(1)	(18)	(19)	(20)	(21)
Kabaena	-	-	-	-
Kabaena Utara	-	-	-	1
Kabaena Selatan	-	-	-	-
Kabaena Barat	-	-	-	-
Kabaena Timur	-	-	2	-
Kabaena Tengah	550	-	70	-
Rumbia	-	-	-	-
Mata Oleo	-	-	-	-
Kepulauan Masaloka Raya	-	-	-	-
Rumbia Tengah	-	-	24	-
Rarowatu	240	-	10	24
Rarowatu Utara	-	-	-	-
Mata Usu	-	-	-	-
Lantari Jaya	12	-	12	-
Poleang Timur	-	-	15	70
Poleang Utara	-	-	-	10
Poleang Selatan	40	-	9	-
Poleang Tenggara	-	-	-	-
Poleang	-	-	-	-
Poleang Barat	-	-	-	-
Tontonunu	-	-	-	-
Poleang Tengah	-	-	25	8
Bombana	842	-	167	113

Lanjutan Tabel/*Continued Table* 5.2.6

Kecamatan <i>District</i>	Sambiloto/ <i>King of Bitter</i>		Temuireng/ <i>Black Turmeric</i>	
	2022	2023	2022	2023
(1)	(22)	(23)	(24)	(25)
Kabaena	-	-	-	-
Kabaena Utara	-	-	-	-
Kabaena Selatan	-	-	-	-
Kabaena Barat	-	-	-	-
Kabaena Timur	2	-	-	-
Kabaena Tengah	55	-	20	-
Rumbia	-	-	-	-
Mata Oleo	-	-	-	-
Kepulauan Masaloka Raya	-	-	-	-
Rumbia Tengah	-	-	-	-
Rarowatu	10	-	-	-
Rarowatu Utara	-	-	-	-
Mata Usu	-	-	-	-
Lantari Jaya	10	-	8	-
Poleang Timur	-	-	-	-
Poleang Utara	-	-	-	10
Poleang Selatan	2	-	-	-
Poleang Tenggara	-	-	-	-
Poleang	-	-	-	-
Poleang Barat	-	-	-	-
Tontonunu	-	-	-	-
Poleang Tengah	-	-	2	-
Bombana	79	-	30	10

Lanjutan Tabel/*Continued Table* 5.2.6

Kecamatan <i>District</i>	Temukunci/ <i>Chinese Keys</i>		Temulawak/ <i>Java Turmeric</i>	
	2022	2023	2022	2023
(1)	(26)	(27)	(28)	(29)
Kabaena	-	-	-	-
Kabaena Utara	-	-	-	-
Kabaena Selatan	-	-	-	-
Kabaena Barat	-	-	-	-
Kabaena Timur	-	-	2	-
Kabaena Tengah	3	-	30	-
Rumbia	-	-	-	-
Mata Oleo	-	-	-	-
Kepulauan Masaloka Raya	-	-	-	-
Rumbia Tengah	-	-	-	-
Rarowatu	-	-	-	-
Rarowatu Utara	-	-	-	-
Mata Usu	-	-	-	-
Lantari Jaya	12	-	6	-
Poleang Timur	-	-	15	25
Poleang Utara	-	-	4	10
Poleang Selatan	-	-	14	-
Poleang Tenggara	-	-	-	-
Poleang	-	-	-	-
Poleang Barat	-	-	-	-
Tontonunu	-	-	5	-
Poleang Tengah	-	-	5	-
Bombana	15	-	81	35

Lanjutan Tabel/Continued Table 5.2.6

Kecamatan District	Jeruk Nipis/ Lime		Serai/ Lemongrass	
	2022	2023	2022	2023
(1)	(30)	(31)	(32)	(33)
Kabaena	-	-	90	10
Kabaena Utara	220	625	1.330	255
Kabaena Selatan	-	-	180	1.500
Kabaena Barat	100	100	480	720
Kabaena Timur	-	-	110	30
Kabaena Tengah	30	50	450	1.200
Rumbia	-	40	160	180
Mata Oleo	-	-	-	-
Kepulauan Masaloka Raya	65	240	440	883
Rumbia Tengah	-	100	325	215
Rarowatu	-	250	750	1.980
Rarowatu Utara	-	-	300	540
Mata Usu	-	-	770	1.260
Lantari Jaya	50	-	140	-
Poleang Timur	100	-	560	170
Poleang Utara	705	750	320	685
Poleang Selatan	120	110	116	109
Poleang Tenggara	-	-	1.300	4.100
Poleang	-	-	173	20
Poleang Barat	-	-	265	700
Tontonunu	440	150	2.063	2.192
Poleang Tengah	270	410	636	36
Bombana	2.100	2.825	10.958	16.785

Sumber/Source: Badan Pusat Statistik, Statistik Pertanian Hortikultura SPH-TBF/BPS-Statistics Indonesia, Agricultural Statistic for Horticulture SPH-TBF

Tabel 5.2.7 Luas Panen Tanaman Biofarmaka Menurut Jenis Tanaman (m²), 2020-2023
Table 5.2.7 Harvested Area of Medicinal Plants by Kind of Plant (m²), 2020 - 2023

Jenis Tanaman Kind of Plants	2020	2021	2022	2023
(1)	(2)	(3)	(4)	(5)
Jahe / <i>Ginger</i>	1.543	1.381	538	1.174
Kapulaga / <i>Java Cardaman</i>	7	31	30	-
Keji Beling / <i>Strobilathes crispa</i>	29
Kencur / <i>East Indian Galangal</i>	68	91	86	58
Kunyit / <i>Turmeric</i>	1.133	3.479	887	1.231
Laos/Lengkuas / <i>Galanga</i>	1.431	1.287	515	872
Lempuyang / <i>Zingiber Aromaticum</i>	33	65	39	53
Lidah Buaya / <i>Oliviera</i>	29	112	107	-
Mahkota Dewa / <i>God's Crown</i>	14	100	68	-
Mengkudu/Pace/ <i>Indian Mulberry</i>	170	272	123	51
Sambiloto/ <i>King of Bitter</i>	13	92	79	-
Temuireng/ <i>Black Turmeric</i>	19	36	30	10
Temukunci/ <i>Chinese Keys</i>	12	7	15	-
Temulawak/ <i>Java Turmeric</i>	31	77	58	30
Jeruk Nipis/ <i>Lime</i>	...	193	141	243
Serai/ <i>Lemongrass</i>	...	1.658	1.402	2.838

Sumber/Source: Badan Pusat Statistik, Statistik Pertanian Hortikultura SPH-TBF/BPS-Statistics Indonesia, Agricultural Statistic for Horticulture SPH-TBF

Tabel
Table 5.2.8**Produksi Tanaman Biofarmaka Menurut Jenis Tanaman (kg), 2020-2023**
Production of Medicinal Plants by Kind of Plant (kg), 2020-2023

Jenis Tanaman <i>Kind of Plants</i>	2020	2021	2022	2023
(1)	(2)	(3)	(4)	(5)
Jahe / <i>Ginger</i>	4.812	2.734	2.598	4.296
Kapulaga / <i>Java Cardaman</i>	15	103	32	-
Keji Beling / <i>Strobilathes crispa</i>	83
Kencur / <i>East Indian Galangal</i>	287	250	187	99
Kunyit / <i>Turmeric</i>	3.513	5.287	3.078	3.009
Laos/Lengkuas / <i>Galanga</i>	3.969	2.634	2.169	3.359
Lempuyang / <i>Zingiber Aromaticum</i>	62	226	89	100
Lidah Buaya / <i>Oliviera</i>	99	363	107	-
Mahkota Dewa / <i>God's Crown</i>	348	3.900	842	-
Mengkudu/Pace/ <i>Indian Mulberry</i>	357	769	167	113
Sambiloto/ <i>King of Bitter</i>	36	291	79	-
Temuireng/ <i>Black Turmeric</i>	146	116	30	10
Temukunci/ <i>Chinese Keys</i>	108	18	15	-
Temulawak/ <i>Java Turmeric</i>	215	227	81	35
Jeruk Nipis/ <i>Lime</i>	...	2.605	2.100	2.825
Serai/ <i>Lemongrass</i>	...	8.254	10.958	16.785

Sumber/Source: Badan Pusat Statistik, Statistik Pertanian Hortikultura SPH-TBF/BPS-Statistics Indonesia, *Agricultural Statistic for Horticulture SPH-TBF*

Tabel
Table 5.2.9

Luas Panen Tanaman Hias Menurut Kecamatan dan Jenis Tanaman (m²), 2022 dan 2023
Harvested Area of Ornamental Plants by District and Kind of Plant (m²), 2022 and 2023

Kecamatan <i>District</i>	Anthurium Bunga/ <i>Flamingo Lily Flower</i>		Anthurium Daun/ <i>Anthurium</i>		Balaceng/ <i>Dieffenbacia</i>	
	2022	2023	2022	2023	2022	2023
(1)	(2)	(3)	(4)	(5)	(6)	(7)
Kabaena	-	-
Kabaena Utara	-	-
Kabaena Selatan	-	-
Kabaena Barat	-	-
Kabaena Timur	-	-
Kabaena Tengah	-	-
Rumbia	-	-
Mata Oleo	-	-
Kepulauan Masaloka Raya	-	-
Rumbia Tengah	-	-
Rarowatu	-	-
Rarowatu Utara	-	-
Mata Usu	-	-
Lantari Jaya	-	-
Poleang Timur	-	-
Poleang Utara	-	-
Poleang Selatan	-	-
Poleang Tenggara	-	-
Poleang	-	-
Poleang Barat	-	-
Tontonunu	-	-
Poleang Tengah	-	-
Bombana	-	-

Lanjutan Tabel/*Continued Table* 5.2.9

Kecamatan <i>District</i>	<i>Dracaena/ Dracaena</i>		<i>Euphorbia/ Euphorbia</i>		<i>Hanjuang/ Cordyline</i>	
	2022	2023	2022	2023	2022	2023
(1)	(8)	(9)	(10)	(11)	(12)	(13)
Kabaena	-	-	-	-
Kabaena Utara	-	-	-	-
Kabaena Selatan	-	-	-	-
Kabaena Barat	-	-	-	-
Kabaena Timur	-	-	-	-
Kabaena Tengah	-	-	-	-
Rumbia	-	-	-	-
Mata Oleo	-	-	-	-
Kepulauan Masaloka Raya	-	-	-	-
Rumbia Tengah	-	-	-	-
Rarowatu	-	-	-	-
Rarowatu Utara	-	-	-	-
Mata Usu	-	-	-	-
Lantari Jaya	-	-	-	-
Poleang Timur	-	-	-	-
Poleang Utara	-	-	-	-
Poleang Selatan	-	-	-	-
Poleang Tenggara	-	-	-	-
Poleang	-	-	-	-
Poleang Barat	-	-	-	-
Tontonunu	-	-	-	-
Poleang Tengah	-	-	-	-
Bombana	-	-	-	-

Lanjutan Tabel/*Continued Table 5.2.9*

Kecamatan <i>District</i>	Herbras/ <i>Gerbera</i>		Kamboja Jepang/ <i>Adenium</i>		Keladi Hias/ <i>Caladium</i>	
	2022	2023	2022	2023	2022	2023
(1)	(14)	(15)	(16)	(17)	(18)	(19)
Kabaena	-	-
Kabaena Utara	-	-
Kabaena Selatan	-	-
Kabaena Barat	-	-
Kabaena Timur	-	-
Kabaena Tengah	-	-
Rumbia	-	-
Mata Oleo	-	-
Kepulauan Masaloka Raya	-	-
Rumbia Tengah	-	-
Rarowatu	-	-
Rarowatu Utara	-	-
Mata Usu	-	-
Lantari Jaya	-	-
Poleang Timur	-	-
Poleang Utara	-	-
Poleang Selatan	-	-
Poleang Tenggara	-	-
Poleang	-	-
Poleang Barat	-	-
Tontonunu	-	-
Poleang Tengah	-	-
Bombana	-	-

Lanjutan Tabel/*Continued Table* 5.2.9

Kecamatan <i>District</i>	Krisan/ <i>Chrysantemum</i>		Mawar/Rose		Melati/ <i>Jasmine</i>	
	2022	2023	2022	2023	2022	2023
(1)	(20)	(21)	(22)	(23)	(24)	(25)
Kabaena	-	-	-	-	-	-
Kabaena Utara	-	-	-	-	-	-
Kabaena Selatan	-	-	-	-	-	-
Kabaena Barat	-	-	-	-	-	-
Kabaena Timur	-	-	-	-	-	-
Kabaena Tengah	-	-	-	-	-	-
Rumbia	-	-	-	-	-	-
Mata Oleo	-	-	-	-	-	-
Kepulauan Masaloka Raya	-	-	-	-	-	-
Rumbia Tengah	-	-	-	-	-	-
Rarowatu	-	-	-	-	-	-
Rarowatu Utara	-	-	-	-	-	-
Mata Usu	-	-	-	-	-	-
Lantari Jaya	-	-	-	-	-	-
Poleang Timur	-	-	-	-	-	-
Poleang Utara	-	-	-	-	-	-
Poleang Selatan	-	-	4	-	4	-
Poleang Tenggara	-	-	-	-	-	-
Poleang	-	-	-	-	-	-
Poleang Barat	-	-	-	-	-	-
Tontonunu	-	-	-	-	-	-
Poleang Tengah	-	-	-	-	-	-
Bombana	-	-	4	-	4	-

Lanjutan Tabel/*Continued Table 5.2.9*

Kecamatan <i>District</i>	Monstera/ <i>Monstera</i>		Pakis/ <i>Leather Leaf Fern</i>		Palem/ <i>Palm</i> ¹	
	2022	2023	2022	2023	2022	2023
(1)	(26)	(27)	(28)	(29)	(30)	(31)
Kabaena	-	-	-	-
Kabaena Utara	-	-	-	-
Kabaena Selatan	-	-	-	-
Kabaena Barat	-	-	-	-
Kabaena Timur	-	-	-	-
Kabaena Tengah	-	-	-	-
Rumbia	-	-	1	-
Mata Oleo	-	-	-	-
Kepulauan Masaloka Raya	-	-	-	-
Rumbia Tengah	-	-	-	-
Rarowatu	-	-	-	-
Rarowatu Utara	-	-	-	-
Mata Usu	-	-	-	-
Lantari Jaya	-	-	-	-
Poleang Timur	-	-	-	-
Poleang Utara	-	-	-	-
Poleang Selatan	3	-	3	-
Poleang Tenggara	-	-	-	-
Poleang	-	-	-	-
Poleang Barat	-	-	-	-
Tontonunu	2	-	1	-
Poleang Tengah	-	-	-	-
Bombana	5	-	5	-

Lanjutan Tabel/*Continued Table* 5.2.9

Kecamatan <i>District</i>	Pedang-Pedangan/ <i>Sansevieria</i>		Philodendron/ <i>Philodendron</i>		Pisang-Pisangan/ <i>Heliconia</i>	
	2022	2023	2022	2023	2022	2023
(1)	(32)	(33)	(34)	(35)	(36)	(37)
Kabaena	-	-	-	-	-	-
Kabaena Utara	-	-	-	-	-	-
Kabaena Selatan	-	-	-	-	-	-
Kabaena Barat	-	-	-	-	-	-
Kabaena Timur	-	-	-	-	-	-
Kabaena Tengah	-	-	-	-	-	-
Rumbia	-	-	-	-	-	-
Mata Oleo	-	-	-	-	-	-
Kepulauan Masaloka Raya	-	-	-	-	-	-
Rumbia Tengah	-	-	-	-	-	-
Rarowatu	-	-	-	-	-	-
Rarowatu Utara	-	-	-	-	-	-
Mata Usu	-	-	-	-	-	-
Lantari Jaya	-	-	-	-	-	-
Poleang Timur	-	-	-	-	-	-
Poleang Utara	-	-	-	-	-	-
Poleang Selatan	-	-	-	-	-	-
Poleang Tenggara	-	-	-	-	-	-
Poleang	-	-	-	-	-	-
Poleang Barat	-	-	-	-	-	-
Tontonunu	-	-	-	-	-	-
Poleang Tengah	-	-	-	-	-	-
Bombana	-	-	-	-	-	-

Lanjutan Tabel/*Continued Table 5.2.9*

Kecamatan <i>District</i>	Sedap Malam/ <i>Tuberose</i>		Soka/ <i>Ixora</i>		Sri Rejeki/ <i>Aglaonema</i>	
	2022	2023	2022	2023	2022	2023
(1)	(38)	(39)	(40)	(41)	(42)	(43)
Kabaena	-	-	-	-	-	-
Kabaena Utara	-	-	-	-	-	-
Kabaena Selatan	-	-	-	-	-	-
Kabaena Barat	-	-	-	-	-	-
Kabaena Timur	-	-	-	-	-	-
Kabaena Tengah	-	-	-	-	-	-
Rumbia	-	-	-	-	-	-
Mata Oleo	-	-	-	-	-	-
Kepulauan Masaloka Raya	-	-	-	-	-	-
Rumbia Tengah	-	-	-	-	-	-
Rarowatu	-	-	-	-	-	-
Rarowatu Utara	-	-	-	-	-	-
Mata Usu	-	-	-	-	-	-
Lantari Jaya	-	-	-	-	-	-
Poleang Timur	-	-	-	-	-	-
Poleang Utara	-	-	-	-	-	-
Poleang Selatan	-	-	3	-	-	-
Poleang Tenggara	-	-	-	-	-	-
Poleang	-	-	-	-	-	-
Poleang Barat	-	-	-	-	-	-
Tontonunu	-	-	-	-	1	-
Poleang Tengah	-	-	-	-	-	-
Bombana	-	-	3	-	1	-

Lanjutan Tabel/*Continued Table 5.2.9*

Kecamatan <i>District</i>	Anggrek Pot/ <i>Potted Orchid</i>		Anggrek Potong/ <i>Cut Orchid</i>		Bromelia/ <i>Bromelia</i>	
	2022	2023	2022	2023	2022	2023
(1)	(44)	(45)	(46)	(47)	(48)	(49)
Kabaena	-	-	-	-	-	-
Kabaena Utara	-	-	-	-	-	-
Kabaena Selatan	-	-	-	-	-	-
Kabaena Barat	-	-	-	-	-	-
Kabaena Timur	-	-	-	-	-	-
Kabaena Tengah	-	-	-	-	-	-
Rumbia	-	-	-	-	-	-
Mata Oleo	-	-	-	-	-	-
Kepulauan Masaloka Raya	-	-	-	-	-	-
Rumbia Tengah	-	-	-	-	-	-
Rarowatu	-	-	-	-	-	-
Rarowatu Utara	-	-	-	-	-	-
Mata Usu	-	-	-	-	-	-
Lantari Jaya	-	-	-	-	-	-
Poleang Timur	-	-	-	-	-	-
Poleang Utara	-	-	-	-	-	-
Poleang Selatan	-	-	-	-	-	-
Poleang Tenggara	-	-	-	-	-	-
Poleang	-	-	-	-	-	-
Poleang Barat	-	-	-	-	-	-
Tontonunu	-	-	-	-	-	-
Poleang Tengah	-	-	-	-	-	-
Bombana	-	-	-	-	-	-

Lanjutan Tabel/*Continued Table* 5.2.9

Kecamatan <i>District</i>	Bugenvil/ <i>Bugenvil</i>		Puring/ <i>Croton</i>	
	2022	2023	2022	2023
(1)	(50)	(51)	(52)	(53)
Kabaena	-	-	-	-
Kabaena Utara	-	-	-	-
Kabaena Selatan	-	-	-	-
Kabaena Barat	-	-	-	-
Kabaena Timur	-	-	-	-
Kabaena Tengah	-	-	-	-
Rumbia	-	-	-	-
Mata Oleo	-	-	-	-
Kepulauan Masaloka Raya	-	-	-	-
Rumbia Tengah	-	-	-	-
Rarowatu	-	-	-	-
Rarowatu Utara	-	-	-	-
Mata Usu	-	-	-	-
Lantari Jaya	-	-	-	-
Poleang Timur	-	-	-	-
Poleang Utara	-	-	-	-
Poleang Selatan	-	-	-	-
Poleang Tenggara	-	-	-	-
Poleang	-	-	-	-
Poleang Barat	-	-	-	-
Tontonunu	-	-	-	-
Poleang Tengah	-	-	-	-
Bombana	-	-	-	-

Catatan/*Notes*: ¹Satuan luas panen dalam pohon/*The unit of harvested area are tree*

Sumber/*Source*: Badan Pusat Statistik, Statistik Pertanian Hortikultura SPH-TH/BPS-Statistics Indonesia, *Agricultural Statistik for Horticulture SPH-TH*

Tabel
Table 5.2.10

Produksi Tanaman Hias Menurut Kecamatan dan Jenis Tanaman (Tangkai), 2022 dan 2023
Production of Ornamental Plants by District and Kind of Plant (stalks), 2022 and 2023

Kecamatan District	Anthurium Bunga/ Flamingo Lily Flower		Anthurium Daun/ Anthurium		Balaceng/ Dieffenbacia	
	2022	2023	2022	2023	2022	2023
(1)	(2)	(3)	(4)	(5)	(6)	(7)
Kabaena	-	-
Kabaena Utara	-	-
Kabaena Selatan	-	-
Kabaena Barat	-	-
Kabaena Timur	-	-
Kabaena Tengah	-	-
Rumbia	-	-
Mata Oleo	-	-
Kepulauan Masaloka Raya	-	-
Rumbia Tengah	-	-
Rarowatu	-	-
Rarowatu Utara	-	-
Mata Usu	-	-
Lantari Jaya	-	-
Poleang Timur	-	-
Poleang Utara	-	-
Poleang Selatan	-	-
Poleang Tenggara	-	-
Poleang	-	-
Poleang Barat	-	-
Tontonunu	-	-
Poleang Tengah	-	-
Bombana	-	-

Lanjutan Tabel/*Continued Table* 5.2.10

Kecamatan <i>District</i>	<i>Dracaena/ Dracaena</i>		<i>Euphorbia/ Euphorbia</i>		<i>Hanjuang/ Cordyline</i>	
	2022	2023	2022	2023	2022	2023
(1)	(8)	(9)	(10)	(11)	(12)	(13)
Kabaena	-	-	-	-
Kabaena Utara	-	-	-	-
Kabaena Selatan	-	-	-	-
Kabaena Barat	-	-	-	-
Kabaena Timur	-	-	-	-
Kabaena Tengah	-	-	-	-
Rumbia	-	-	-	-
Mata Oleo	-	-	-	-
Kepulauan Masaloka Raya	-	-	-	-
Rumbia Tengah	-	-	-	-
Rarowatu	-	-	-	-
Rarowatu Utara	-	-	-	-
Mata Usu	-	-	-	-
Lantari Jaya	-	-	-	-
Poleang Timur	-	-	-	-
Poleang Utara	-	-	-	-
Poleang Selatan	-	-	-	-
Poleang Tenggara	-	-	-	-
Poleang	-	-	-	-
Poleang Barat	-	-	-	-
Tontonunu	-	-	-	-
Poleang Tengah	-	-	-	-
Bombana	-	-	-	-

Lanjutan Tabel/*Continued Table* 5.2.10

Kecamatan <i>District</i>	Herbras/ <i>Gerbera</i>		Kamboja Jepang/ <i>Adenium</i>		Keladi Hias/ <i>Caladium</i>	
	2022	2023	2022	2023	2022	2023
(1)	(14)	(15)	(16)	(17)	(18)	(19)
Kabaena	-	-
Kabaena Utara	-	-
Kabaena Selatan	-	-
Kabaena Barat	-	-
Kabaena Timur	-	-
Kabaena Tengah	-	-
Rumbia	-	-
Mata Oleo	-	-
Kepulauan Masaloka Raya	-	-
Rumbia Tengah	-	-
Rarowatu	-	-
Rarowatu Utara	-	-
Mata Usu	-	-
Lantari Jaya	-	-
Poleang Timur	-	-
Poleang Utara	-	-
Poleang Selatan	-	-
Poleang Tenggara	-	-
Poleang	-	-
Poleang Barat	-	-
Tontonunu	-	-
Poleang Tengah	-	-
Bombana	-	-

Lanjutan Tabel/*Continued Table* 5.2.10

Kecamatan <i>District</i>	Krisan/ <i>Chrysantemum</i>		Mawar/ <i>Rose</i>		Melati/ <i>Jasmine</i>	
	2022	2023	2022	2023	2022	2023
(1)	(20)	(21)	(22)	(23)	(24)	(25)
Kabaena	-	-	-	-	-	-
Kabaena Utara	-	-	-	-	-	-
Kabaena Selatan	-	-	-	-	-	-
Kabaena Barat	-	-	-	-	-	-
Kabaena Timur	-	-	-	-	-	-
Kabaena Tengah	-	-	-	-	-	-
Rumbia	-	-	-	-	-	-
Mata Oleo	-	-	-	-	-	-
Kepulauan Masaloka Raya	-	-	-	-	-	-
Rumbia Tengah	-	-	-	-	-	-
Rarowatu	-	-	-	-	-	-
Rarowatu Utara	-	-	-	-	-	-
Mata Usu	-	-	-	-	-	-
Lantari Jaya	-	-	-	-	-	-
Poleang Timur	-	-	-	-	-	-
Poleang Utara	-	-	-	-	-	-
Poleang Selatan	-	-	13	-	4	-
Poleang Tenggara	-	-	-	-	-	-
Poleang	-	-	-	-	-	-
Poleang Barat	-	-	-	-	-	-
Tontonunu	-	-	-	-	-	-
Poleang Tengah	-	-	-	-	-	-
Bombana	-	-	13	-	4	-

Lanjutan Tabel/*Continued Table* 5.2.10

Kecamatan <i>District</i>	Monstera/ <i>Monstera</i>		Pakis/ <i>Leather Leaf Fern</i>		Palem/ <i>Palm</i>	
	2022	2023	2022	2023	2022	2023
(1)	(26)	(27)	(28)	(29)	(30)	(31)
Kabaena	-	-	-	-
Kabaena Utara	-	-	-	-
Kabaena Selatan	-	-	-	-
Kabaena Barat	-	-	-	-
Kabaena Timur	-	-	-	-
Kabaena Tengah	-	-	-	-
Rumbia	-	-	3	-
Mata Oleo	-	-	-	-
Kepulauan Masaloka Raya	-	-	-	-
Rumbia Tengah	-	-	-	-
Rarowatu	-	-	-	-
Rarowatu Utara	-	-	-	-
Mata Usu	-	-	-	-
Lantari Jaya	-	-	-	-
Poleang Timur	-	-	-	-
Poleang Utara	-	-	-	-
Poleang Selatan	3	-	3	-
Poleang Tenggara	-	-	-	-
Poleang	-	-	-	-
Poleang Barat	-	-	-	-
Tontonunu	2	-	1	-
Poleang Tengah	-	-	-	-
Bombana	5	-	7	-

Lanjutan Tabel/*Continued Table* 5.2.10

Kecamatan <i>District</i>	Pedang-Pedangan/ <i>Sansevieria</i>		Philodendron/ <i>Philodendron</i>		Pisang-Pisangan/ <i>Heliconia</i>	
	2022	2023	2022	2023	2022	2023
(1)	(32)	(33)	(34)	(35)	(36)	(37)
Kabaena	-	-	-	-	-	-
Kabaena Utara	-	-	-	-	-	-
Kabaena Selatan	-	-	-	-	-	-
Kabaena Barat	-	-	-	-	-	-
Kabaena Timur	-	-	-	-	-	-
Kabaena Tengah	-	-	-	-	-	-
Rumbia	-	-	-	-	-	-
Mata Oleo	-	-	-	-	-	-
Kepulauan Masaloka Raya	-	-	-	-	-	-
Rumbia Tengah	-	-	-	-	-	-
Rarowatu	-	-	-	-	-	-
Rarowatu Utara	-	-	-	-	-	-
Mata Usu	-	-	-	-	-	-
Lantari Jaya	-	-	-	-	-	-
Poleang Timur	-	-	-	-	-	-
Poleang Utara	-	-	-	-	-	-
Poleang Selatan	-	-	-	-	-	-
Poleang Tenggara	-	-	-	-	-	-
Poleang	-	-	-	-	-	-
Poleang Barat	-	-	-	-	-	-
Tontonunu	-	-	-	-	-	-
Poleang Tengah	-	-	-	-	-	-
Bombana	-	-	-	-	-	-

Lanjutan Tabel/*Continued Table* 5.2.10

Kecamatan <i>District</i>	Sedap Malam/ <i>Tuberose</i>		Soka/ <i>Ixora</i>		Sri Rejeki/ <i>Aglaonema</i>	
	2022	2023	2022	2023	2022	2023
(1)	(38)	(39)	(40)	(41)	(42)	(43)
Kabaena	-	-	-	-	-	-
Kabaena Utara	-	-	-	-	-	-
Kabaena Selatan	-	-	-	-	-	-
Kabaena Barat	-	-	-	-	-	-
Kabaena Timur	-	-	-	-	-	-
Kabaena Tengah	-	-	-	-	-	-
Rumbia	-	-	-	-	-	-
Mata Oleo	-	-	-	-	-	-
Kepulauan Masaloka Raya	-	-	-	-	-	-
Rumbia Tengah	-	-	-	-	-	-
Rarowatu	-	-	-	-	-	-
Rarowatu Utara	-	-	-	-	-	-
Mata Usu	-	-	-	-	-	-
Lantari Jaya	-	-	-	-	-	-
Poleang Timur	-	-	-	-	-	-
Poleang Utara	-	-	-	-	-	-
Poleang Selatan	-	-	3	-	-	-
Poleang Tenggara	-	-	-	-	-	-
Poleang	-	-	-	-	-	-
Poleang Barat	-	-	-	-	-	-
Tontonunu	-	-	-	-	1	-
Poleang Tengah	-	-	-	-	-	-
Bombana	-	-	3	-	1	-

Lanjutan Tabel/*Continued Table* 5.2.10

Kecamatan <i>District</i>	Anggrek Pot/ <i>Potted Orchid</i>		Anggrek Potong/ <i>Cut Orchid</i>		Bromelia/ <i>Bromelia</i>	
	2022	2023	2022	2023	2022	2023
(1)	(44)	(45)	(46)	(47)	(48)	(49)
Kabaena	-	-	-	-	-	-
Kabaena Utara	-	-	-	-	-	-
Kabaena Selatan	-	-	-	-	-	-
Kabaena Barat	-	-	-	-	-	-
Kabaena Timur	-	-	-	-	-	-
Kabaena Tengah	-	-	-	-	-	-
Rumbia	-	-	-	-	-	-
Mata Oleo	-	-	-	-	-	-
Kepulauan Masaloka Raya	-	-	-	-	-	-
Rumbia Tengah	-	-	-	-	-	-
Rarowatu	-	-	-	-	-	-
Rarowatu Utara	-	-	-	-	-	-
Mata Usu	-	-	-	-	-	-
Lantari Jaya	-	-	-	-	-	-
Poleang Timur	-	-	-	-	-	-
Poleang Utara	-	-	-	-	-	-
Poleang Selatan	-	-	-	-	-	-
Poleang Tenggara	-	-	-	-	-	-
Poleang	-	-	-	-	-	-
Poleang Barat	-	-	-	-	-	-
Tontonunu	-	-	-	-	-	-
Poleang Tengah	-	-	-	-	-	-
Bombana	-	-	-	-	-	-

Lanjutan Tabel/*Continued Table* 5.2.10

Kecamatan <i>District</i>	Bugenvil/ <i>Bugenvil</i>		Puring/ <i>Croton</i>	
	2022	2023	2022	2023
(1)	(50)	(51)	(52)	(53)
Kabaena	-	-	-	-
Kabaena Utara	-	-	-	-
Kabaena Selatan	-	-	-	-
Kabaena Barat	-	-	-	-
Kabaena Timur	-	-	-	-
Kabaena Tengah	-	-	-	-
Rumbia	-	-	-	-
Mata Oleo	-	-	-	-
Kepulauan Masaloka Raya	-	-	-	-
Rumbia Tengah	-	-	-	-
Rarowatu	-	-	-	-
Rarowatu Utara	-	-	-	-
Mata Usu	-	-	-	-
Lantari Jaya	-	-	-	-
Poleang Timur	-	-	-	-
Poleang Utara	-	-	-	-
Poleang Selatan	-	-	-	-
Poleang Tenggara	-	-	-	-
Poleang	-	-	-	-
Poleang Barat	-	-	-	-
Tontonunu	-	-	-	-
Poleang Tengah	-	-	-	-
Bombana	-	-	-	-

Sumber/*Source*: Badan Pusat Statistik, Statistik Pertanian Hortikultura SPH-TH/BPS-Statistics Indonesia, *Agricultural Statistik for Horticulture SPH-TH*

Tabel 5.2.11 **Luas Panen Tanaman Hias Menurut Jenis Tanaman (m²), 2020-2023**
Table 5.2.11 **Harvested Area of Ornamental Plants by Kind of Plant (m²), 2020-2023**

Jenis Tanaman Kind of Plants	2020	2021	2022	2023
(1)	(2)	(3)	(4)	(5)
Anthurium Bunga/ <i>Flamingo Lily Flower</i>	-	6	-	-
Anthurium Daun/ <i>Anthurium</i>	-	-
Balaceng/ <i>Dieffenbacia</i>	-	-
Dracaena/ <i>Dracaena</i>	10	-	-	-
Euphorbia/ <i>Euphorbia</i>	-	-
Hanjuang/ <i>Cordyline</i>	-	-	-	-
Herbras/ <i>Gerbera</i>	-	-	-	-
Kamboja Jepang/ <i>Adenium</i>	2	-
Keladi Hias/ <i>Caladium</i>	-	-
Krisan/ <i>Chrysantemum</i>	-	6	-	-
Mawar/ <i>Rose</i>	5	57	4	-
Melati/ <i>Jasmine</i>	1	32	4	-
Monstera/ <i>Monstera</i>	-	-
Pakis/ <i>Leather Leaf Fern</i>	26	30	5	-
Palem/ <i>Palm</i> ¹	19	59	5	-
Pedang-Pedangan/ <i>Sansevieria</i>	-	8	-	-
Philodendron/ <i>Philodendron</i>	-	-	-	-
Pisang-Pisangan/ <i>Heliconia</i>	2	6	-	-
Sedap Malam/ <i>Tuberose</i>	15	36	-	-
Soka/ <i>Ixora</i>	5	10	3	-
Sri Rejeki/ <i>Aglaonema</i>	7	1	1	-
Anggrek Pot/ <i>Potted Orchid</i>	-	-	-	-
Anggrek Potong/ <i>Cut Orchid</i>	11	25	-	-
Bromelia/ <i>Bromelia</i>	-	-	-	-
Bugenvil/ <i>Bugenvil</i>	-	-	-	-
Puring/ <i>Croton</i>	-	-	-	-

Catatan/Notes: ¹Satuan luas panen dalam pohon/*The unit of harvested area are tree*

Sumber/Source: Badan Pusat Statistik, Statistik Pertanian Hortikultura SPH-TH/BPS-Statistics Indonesia, *Agricultural Statistik for Horticulture SPH-TH*

Tabel
Table 5.2.12

**Produksi Tanaman Hias Menurut Jenis Tanaman (tangkai),
2020-2023**
**Production of Ornamental Plants by Kind of Plant (stalks),
2020-2023**

Jenis Tanaman <i>Kind of Plants</i>	2020	2021	2022	2023
(1)	(2)	(3)	(4)	(5)
Anthurium Bunga/ <i>Flamingo Lily Flower</i>	-	6	-	-
Anthurium Daun/ <i>Anthurium</i>	-	-
Balanceng/ <i>Dieffenbacia</i>	-	-
Dracaena/ <i>Dracaena</i>	10	-	-	-
Euphorbia/ <i>Euphorbia</i>	-	-
Hanjuang/ <i>Cordyline</i>	-	-	-	-
Herbras/ <i>Gerbera</i>	-	-	-	-
Kamboja Jepang/ <i>Adenium</i>	12	-
Keladi Hias/ <i>Caladium</i>	-	-
Krisan/ <i>Chrysantemum</i>	-	6	-	-
Mawar/ <i>Rose</i>	18	112	13	-
Melati/ <i>Jasmine</i>	14	43	4	-
Monstera/ <i>Monstera</i>	-	-
Pakis/ <i>Leather Leaf Fern</i>	44	30	5	-
Palem/ <i>Palm</i>	23	59	7	-
Pedang-Pedangan/ <i>Sansevieria</i>	-	8	-	-
Philodendron/ <i>Philodendron</i>	-	-	-	-
Pisang-Pisangan/ <i>Heliconia</i>	7	6	-	-
Sedap Malam/ <i>Tuberose</i>	15	93	-	-
Soka/ <i>Ixora</i>	10	10	3	-
Sri Rejeki/ <i>Aglaonema</i>	7	1	1	-
Anggrek Pot/ <i>Potted Orchid</i>	-	-	-	-
Anggrek Potong/ <i>Cut Orchid</i>	20	45	-	-
Bromelia/ <i>Bromelia</i>	-	-	-	-
Bugenvil/ <i>Bugenvil</i>	-	-	-	-
Puring/ <i>Croton</i>	-	-	-	-

Sumber/Source: Badan Pusat Statistik, Statistik Pertanian Hortikultura SPH-TH/BPS-Statistics Indonesia, *Agricultural Statistik for Horticulture SPH-TH*

Tabel 5.2.13 **Produksi Buah-buahan Menurut Kecamatan dan Jenis Tanaman (kwintal),2022 dan 2023**
Production of Fruits by District and Kind of Plant (quintal), 2022 and 2023

Kecamatan District	Alpukat/ Avocado		Anggur/ Grape		Apel/ Apple	
	2022	2023	2022	2023	2022	2023
(1)	(2)	(3)	(4)	(5)	(6)	(7)
Kabaena	-	-	-	-	-	-
Kabaena Utara	-	-	-	-	-	-
Kabaena Selatan	-	-	-	-	-	-
Kabaena Barat	-	-	-	-	-	-
Kabaena Timur	-	-	-	-	-	-
Kabaena Tengah	-	-	-	-	-	-
Rumbia	-	-	-	-	-	-
Mata Oleo	-	-	-	-	-	-
Kepulauan Masaloka Raya	-	-	-	-	-	-
Rumbia Tengah	2	-	-	-	-	-
Rarowatu	5	-	-	-	-	-
Rarowatu Utara	-	-	-	-	-	-
Mata Usu	-	-	-	-	-	-
Lantari Jaya	-	-	-	-	-	-
Poleang Timur	-	-	-	-	-	-
Poleang Utara	-	1	-	-	-	-
Poleang Selatan	-	-	-	-	-	-
Poleang Tenggara	-	-	-	-	-	-
Poleang	8	9	-	-	-	-
Poleang Barat	40	19	-	-	-	-
Tontonunu	-	1	-	-	-	-
Poleang Tengah	-	-	-	-	-	-
Bombana	55	30	-	-	-	-

Lanjutan Tabel/*Continued Table* 5.2.13

Kecamatan <i>District</i>	Belimbing/ <i>Star Fruit</i>		Duku/Langsak/ Kokosan/ <i>Duku</i>		Durian/ <i>Durian</i>	
	2022	2023	2022	2023	2022	2023
(1)	(8)	(9)	(10)	(11)	(12)	(13)
Kabaena	-	-	-	-	-	-
Kabaena Utara	-	-	-	-	-	-
Kabaena Selatan	-	-	-	-	-	5
Kabaena Barat	-	-	-	-	-	-
Kabaena Timur	-	-	-	-	-	-
Kabaena Tengah	-	-	-	-	-	-
Rumbia	-	7	-	-	-	-
Mata Oleo	4	6	-	-	51	46
Kepulauan Masaloka Raya	-	-	-	-	-	-
Rumbia Tengah	-	-	-	-	-	-
Rarowatu	10	8	5	-	1.500	-
Rarowatu Utara	5	4	-	-	1	2
Mata Usu	-	-	-	-	15	60
Lantari Jaya	1	1	-	-	-	4
Poleang Timur	5	5	2	8	46	-
Poleang Utara	3	2	-	-	95	149
Poleang Selatan	9	9	-	2	-	-
Poleang Tenggara	-	-	-	-	-	-
Poleang	14	24	20	28	30	640
Poleang Barat	-	-	-	-	-	-
Tontonunu	-	-	-	2	30	1
Poleang Tengah	31	38	-	-	-	-
Bombana	82	104	27	40	1.767	907

Lanjutan Tabel/*Continued Table 5.2.13*

Kecamatan <i>District</i>	Jambu Air/ <i>Water Apple</i>		Jambu Biji/ <i>Guava</i>		Jengkol/ <i>Jengkol</i>	
	2022	2023	2022	2023	2022	2023
(1)	(14)	(15)	(16)	(17)	(18)	(19)
Kabaena	-	-	-	-	-	-
Kabaena Utara	-	-	-	-	-	-
Kabaena Selatan	-	-	-	-	-	-
Kabaena Barat	-	-	-	-	-	-
Kabaena Timur	2	5	14	3	-	-
Kabaena Tengah	1	-	-	-	-	-
Rumbia	-	9	4	15	-	-
Mata Oleo	7	6	8	10	-	-
Kepulauan Masaloka Raya	-	-	-	-	-	-
Rumbia Tengah	-	1	2	-	-	-
Rarowatu	100	-	30	5	-	-
Rarowatu Utara	-	-	9	5	2	1
Mata Usu	-	-	-	-	-	-
Lantari Jaya	1	-	8	-	-	-
Poleang Timur	7	17	17	5	-	-
Poleang Utara	75	22	-	112	7	5
Poleang Selatan	105	44	107	99	-	-
Poleang Tenggara	15	25	19	21	-	-
Poleang	40	60	120	70	-	-
Poleang Barat	-	-	18	20	-	-
Tontonunu	-	1	-	3	-	2
Poleang Tengah	27	27	16	9	-	-
Bombana	380	217	372	377	9	8

Lanjutan Tabel/*Continued Table* 5.2.13

Kecamatan <i>District</i>	Jeruk Besar/ <i>Pomelo</i>		Jeruk Siam/Keprok/ <i>Orange/Tangerine</i>		Mangga/ <i>Mango</i>	
	2022	2023	2022	2023	2022	2023
(1)	(20)	(21)	(22)	(23)	(24)	(25)
Kabaena	-	-	40	-	48	13
Kabaena Utara	3	3	1	26	70	34
Kabaena Selatan	-	-	-	-	8	21
Kabaena Barat	-	-	-	-	11	25
Kabaena Timur	1	5	4	7	138	24
Kabaena Tengah	1	-	-	-	5	-
Rumbia	-	-	-	-	180	189
Mata Oleo	-	2	4	2	2	3
Kepulauan Masaloka Raya	-	-	-	-	3	2
Rumbia Tengah	-	-	-	-	200	18
Rarowatu	60	-	508	-	1.000	-
Rarowatu Utara	2	1	150	202	290	390
Mata Usu	-	-	-	-	12	6
Lantari Jaya	-	-	-	20	-	150
Poleang Timur	4	-	4	7	19	14
Poleang Utara	-	-	72	159	210	120
Poleang Selatan	37	22	67	43	82	190
Poleang Tenggara	-	-	35	32	700	900
Poleang	5	-	8	23	620	680
Poleang Barat	-	-	-	-	194	5.715
Tontonunu	-	-	1	1	150	-
Poleang Tengah	4	3	15	11	126	86
Bombana	117	36	909	533	4.068	8.580

Lanjutan Tabel/*Continued Table* 5.2.13

Kecamatan <i>District</i>	Manggis/ <i>Mangosteen</i>		Melinjo/ <i>Gnetum/ Melinjo</i>		Nangka/ <i>Cempedak/ Jackfruit</i>	
	2022	2023	2022	2023	2022	2023
(1)	(26)	(27)	(28)	(29)	(30)	(31)
Kabaena	-	-	-	-	10	12
Kabaena Utara	-	-	-	-	47	36
Kabaena Selatan	-	-	-	-	5	5
Kabaena Barat	-	-	-	-	6	20
Kabaena Timur	-	-	-	-	2	69
Kabaena Tengah	-	-	1	-	-	-
Rumbia	-	-	-	-	106	106
Mata Oleo	-	2	-	-	-	-
Kepulauan Masaloka Raya	-	-	-	-	-	-
Rumbia Tengah	-	-	-	-	143	9
Rarowatu	-	-	1	-	56	-
Rarowatu Utara	-	-	2	7	9	6
Mata Usu	-	-	-	-	6	17
Lantari Jaya	-	-	-	-	-	-
Poleang Timur	-	-	-	-	18	7
Poleang Utara	-	-	-	-	57	230
Poleang Selatan	-	-	-	-	8	13
Poleang Tenggara	-	-	-	-	4	10
Poleang	-	-	-	-	43	207
Poleang Barat	-	-	-	-	28	129
Tontonunu	-	1.210	-	2	2	3
Poleang Tengah	-	-	-	-	67	10
Bombana	-	1.212	4	9	617	889

Lanjutan Tabel/Continued Table 5.2.13

Kecamatan <i>District</i>	Nenas/ <i>Pineapple</i>		Pepaya/ <i>Papaya</i>		Petai/ <i>Twisted Cluster Bean</i>	
	2022	2023	2022	2023	2022	2023
(1)	(32)	(33)	(34)	(35)	(36)	(37)
Kabaena	-	-	66	22	-	-
Kabaena Utara	-	-	165	112	-	-
Kabaena Selatan	-	-	11	2	-	-
Kabaena Barat	-	-	8	7	-	-
Kabaena Timur	1	15	8	7	-	-
Kabaena Tengah	10	-	60	-	-	-
Rumbia	-	5	39	76	-	-
Mata Oleo	4	-	17	69	-	-
Kepulauan Masaloka Raya	-	-	5	10	-	-
Rumbia Tengah	5	11	15	16	-	-
Rarowatu	20	-	38	-	9	-
Rarowatu Utara	4	2	24	25	2	3
Mata Usu	12	3	16	10	4	4
Lantari Jaya	5	14	86	124	-	-
Poleang Timur	31	14	230	380	1	-
Poleang Utara	12	46	150	577	11	18
Poleang Selatan	36	54	47	64	-	-
Poleang Tenggara	30	48	60	56	-	-
Poleang	1	516	412	822	-	-
Poleang Barat	12	25	191	680	-	7
Tontonunu	-	-	115	21	-	1
Poleang Tengah	30	21	38	46	-	-
Bombana	213	774	1.800	3.126	27	33

Lanjutan Tabel/*Continued Table* 5.2.13

Kecamatan <i>District</i>	Pisang/ <i>Banana</i>		Rambutan/ <i>Rambutan</i>		Salak/ <i>Snakefruit</i>	
	2022	2023	2022	2023	2022	2023
(1)	(38)	(39)	(40)	(41)	(42)	(43)
Kabaena	580	99	-	-	-	-
Kabaena Utara	600	422	3	20	-	-
Kabaena Selatan	320	30	-	-	-	-
Kabaena Barat	190	526	-	65	-	-
Kabaena Timur	123	28	-	-	-	-
Kabaena Tengah	40	-	-	-	-	-
Rumbia	155	105	73	74	-	71
Mata Oleo	75	42	9	10	-	-
Kepulauan Masaloka Raya	5	6	-	-	-	-
Rumbia Tengah	96	434	-	-	-	-
Rarowatu	117	-	10	-	-	-
Rarowatu Utara	1.300	1.444	1	1	-	-
Mata Usu	137	31	19	8	-	-
Lantari Jaya	2.070	2.610	-	3	-	-
Poleang Timur	160	70	4	-	20	9
Poleang Utara	600	2.040	-	230	25	300
Poleang Selatan	7.900	2.372	-	-	-	-
Poleang Tenggara	450	950	-	-	-	-
Poleang	14.500	2.190	-	128	-	-
Poleang Barat	410	3.577	190	622	-	-
Tontonunu	1.100	145	-	2.994	-	2
Poleang Tengah	4.600	7.469	3	-	-	-
Bombana	35.528	24.590	312	4.155	45	382

Lanjutan Tabel/Continued Table 5.2.13

Kecamatan District	Sawo/ Sapodilla/Sawo		Sirsak/ Soursoep		Sukun/ Breadfruit	
	2022	2023	2022	2023	2022	2023
(1)	(44)	(45)	(46)	(47)	(48)	(49)
Kabaena	-	-	-	-	-	1
Kabaena Utara	-	-	-	-	-	-
Kabaena Selatan	-	-	-	-	-	-
Kabaena Barat	-	-	-	-	-	-
Kabaena Timur	-	-	-	5	-	-
Kabaena Tengah	-	-	-	-	-	-
Rumbia	5	1	15	17	-	2
Mata Oleo	-	-	4	4	4	4
Kepulauan Masaloka Raya	-	-	-	-	2	2
Rumbia Tengah	-	-	7	-	1	-
Rarowatu	-	-	-	-	2	-
Rarowatu Utara	-	1	1	4	3	3
Mata Usu	-	-	5	5	23	4
Lantari Jaya	-	-	-	-	-	-
Poleang Timur	-	-	16	6	8	3
Poleang Utara	2	1	5	27	6	30
Poleang Selatan	-	-	9	8	-	-
Poleang Tenggara	-	-	-	-	-	-
Poleang	-	-	-	-	-	-
Poleang Barat	-	-	-	-	10	49
Tontonunu	-	1	-	-	-	1
Poleang Tengah	-	-	7	9	18	11
Bombana	7	4	69	85	77	110

Lanjutan Tabel/*Continued Table* 5.2.13

Kecamatan <i>District</i>	Buah Naga/ <i>Hylocereus polyrhizus</i>		Jeruk Lemon/ <i>Lemon</i>		Lengkeng/ <i>Dimocarpus longan</i>	
	2022	2023	2022	2023	2022	2023
(1)	(50)	(51)	(52)	(53)	(54)	(55)
Kabaena	-	-	-	-	-	-
Kabaena Utara	-	-	-	-	-	-
Kabaena Selatan	-	-	-	-	-	1
Kabaena Barat	-	-	-	-	-	-
Kabaena Timur	-	-	-	-	-	-
Kabaena Tengah	-	-	-	-	-	-
Rumbia	56	85	-	-	-	-
Mata Oleo	-	-	-	-	-	4
Kepulauan Masaloka Raya	-	-	-	-	-	-
Rumbia Tengah	3	3	-	-	-	-
Rarowatu	5	-	-	-	-	-
Rarowatu Utara	-	-	-	-	-	-
Mata Usu	20	3	-	-	-	-
Lantari Jaya	-	-	-	2	-	-
Poleang Timur	2	10	-	4	-	-
Poleang Utara	135	122	15	55	-	-
Poleang Selatan	-	21	-	-	-	-
Poleang Tenggara	8	7	-	-	-	-
Poleang	-	-	35	36	-	-
Poleang Barat	2.600	820	-	-	-	-
Tontonunu	3	4	-	-	-	1
Poleang Tengah	9	15	-	4	-	-
Bombana	2.841	1.090	50	101	-	6

Sumber/*Source*: BPS, Statistik Pertanian Hortikultura SPH-BST/BPS-Statistics Indonesia, *Agricultural Statistic for Horticulture SPH-BST*

Tabel 5.2.14 **Produksi Buah–Buahan dan Sayuran Tahunan Menurut Jenis Tanaman (ton), 2020–2023**
Production of Annual Fruits and Vegetables by Kind of Plant (ton), 2020–2023

Jenis Tanaman Kind of Plants	2020	2021	2022	2023
(1)	(2)	(3)	(4)	(5)
Alpukat/ Avocado	185	29	55	30
Anggur/ Grape	-	-	-	-
Apel/ Apple	-	-	-	-
Belimbing/ Star Fruit	374	64	82	104
Duku/Langsak/Kokosan/ Duku	63	12	27	40
Durian/ Durian	901	905	1.767	907
Jambu Air/ Water Apple	225	156	380	217
Jambu Biji/ Guava	804	507	372	377
Jengkol/ Jengkol	2	-	9	8
Jeruk Besar/ Pomelo	678	49	117	36
Jeruk Siam/Kepron/ Orange/ Tangerine	2.269	219	909	533
Mangga/ Mango	18.260	2.132	4.068	8.580
Manggis/ Mangosteen	-	-	-	1.212
Melinjo/ Gnetum/Melinjo	84	36	4	9
Nangka/Cempedak/ Jackfruit	2.580	650	617	889
Nenas/ Pineapple	260	106	213	774
Pepaya/ Papaya	2.698	4.698	1.800	3.126
Petai/ Twisted Cluster Bean	47	39	27	33
Pisang/ Banana	13.472	17.064	35.528	24.590
Rambutan/ Rambutan	1.780	248	312	4.155
Salak/ Snakefruit	131	28	45	382
Sawo/ Sapodilla/Sawo	-	-	7	4
Sirsak/ Soursop	180	56	69	85
Sukun/ Breadfruit	256	98	77	110
Buah Naga/ Hylocereus polyrhizus	...	815	2.841	1.090
Jeruk Lemon/ Lemon	...	20	50	101
Lengkeng/ Dimocarpus longan	-	-	-	6

Sumber/Source: BPS, Statistik Pertanian Hortikultura SPH-BST/BPS-Statistics Indonesia, Agricultural Statistic for Horticulture SPH-BST

**5.3 PERKEBUNAN
ESTATE CROPS**

Tabel 5.3.1 Luas Areal Tanaman Perkebunan Menurut Kecamatan dan Jenis Tanaman (ha), 2022 dan 2023
Planted Area of Estate Crops by District and Type of Crops (ha), 2022 and 2023

Kecamatan District	Kelapa Sawit/Ori Palm		Kelapa/Coconut		Karet/Rubber	
	2022	2023	2022	2023	2022	2023
(1)	(2)	(3)	(4)	(5)	(6)	(7)
Kabaena	-	-	569,0	469,0	-	-
Kabaena Utara	-	-	540,5	540,0	-	-
Kabaena Selatan	-	-	839,0	472,0	-	-
Kabaena Barat	-	-	568,0	568,0	-	-
Kabaena Timur	-	-	584,7	584,7	-	-
Kabaena Tengah	-	-	410,8	510,8	-	-
Rumbia	-	-	177,0	177,0	-	-
Mata Oleo	-	-	189,0	205,0	-	-
Kepulauan Masaloka Raya	-	-	140,0	191,0	-	-
Rumbia Tengah	5,0	6,0	90,0	90,0	-	-
Rarowatu	-	-	226,0	226,0	-	-
Rarowatu Utara	-	-	130,7	125,2	-	-
Mata Usu	50,0	70,0	174,0	174,0	-	-
Lantari Jaya	141,0	141,0	91,0	91,0	-	-
Poleang Timur	7,0	7,0	841,9	841,9	-	-
Poleang Utara	87,0	87,0	492,1	87,0	-	-
Poleang Selatan	-	-	530,7	530,7	-	-
Poleang Tenggara	-	-	391,0	389,0	-	-
Poleang	10,0	52,0	3.217,0	3.217,4	-	-
Poleang Barat	142,0	314,0	2.284,0	2.284,0	-	-
Tontonunu	20,0	20,0	1.392,0	1.392,0	-	-
Poleang Tengah	7,0	7,0	902,0	1.720,0	-	-
Bombana	469,0	704,0	14.780,4	14.885,7	-	-

Lanjutan Tabel/*Continued Table* 5.3.1

Kecamatan <i>District</i>	Kopi/ <i>Coffee</i>		Kakao/ <i>Cocoa</i>		Tebu/ <i>Sugar Cane</i>	
	2022	2023	2022	2023	2022	2023
(1)	(8)	(9)	(10)	(11)	(12)	(13)
Kabaena	74,0	29,0	100,0	50,0
Kabaena Utara	79,0	79,0	202,0	200,0
Kabaena Selatan	24,0	18,0	107,0	105,0
Kabaena Barat	62,0	54,0	100,0	92,0
Kabaena Timur	62,0	62,0	115,0	110,0
Kabaena Tengah	117,4	112,0	196,0	192,0
Rumbia	14,0	13,0	140,0	100,0
Mata Oleo	52,0	67,0	165,0	150,0
Kepulauan Masaloka Raya	-	-	-	-
Rumbia Tengah	35,0	20,0	8,0	5,0
Rarowatu	69,2	69,2	135,0	125,0
Rarowatu Utara	89,0	80,0	117,4	104,3
Mata Usu	88,0	84,0	400,0	425,0
Lantari Jaya	32,0	50,2	78,0	76,0
Poleang Timur	78,0	63,0	596,0	596,0
Poleang Utara	200,0	75,0	1.261,0	260,0
Poleang Selatan	107,0	50,0	699,0	699,0
Poleang Tenggara	27,0	26,0	15,0	9,0
Poleang	107,0	119,0	1.921,0	1.921,0
Poleang Barat	170,0	170,0	1.558,0	1.449,0
Tontonunu	121,1	91,1	1.276,1	1.236,1
Poleang Tengah	118,0	108,0	430,0	362,0
Bombana	1.725,7	1.439,5	9.619,5	8.266,4

Lanjutan Tabel/*Continued Table* 5.3.1

Kecamatan <i>District</i>	Teh/ <i>Tea</i>		Tembakau/ <i>Tobacco</i>		Cengkeh/ <i>Clove</i>	
	2022	2023	2022	2023	2022	2023
(1)	(14)	(15)	(16)	(17)	(18)	(19)
Kabaena	-	-	-	-	102,0	152,0
Kabaena Utara	-	-	-	-	-	-
Kabaena Selatan	-	-	-	-	32,0	32,0
Kabaena Barat	-	-	-	-	-	-
Kabaena Timur	-	-	-	-	-	-
Kabaena Tengah	-	-	-	-	-	59,0
Rumbia	-	-	-	-	7,0	6,5
Mata Oleo	-	-	-	-	6,0	6,0
Kepulauan Masaloka Raya	-	-	-	-	-	-
Rumbia Tengah	-	-	-	-	22,0	22,0
Rarowatu	-	-	-	-	10,0	10,0
Rarowatu Utara	-	-	-	-	-	-
Mata Usu	-	-	-	-	25,0	25,0
Lantari Jaya	-	-	-	-	6,0	6,0
Poleang Timur	-	-	-	-	20,0	20,0
Poleang Utara	-	-	-	-	31,0	238,0
Poleang Selatan	-	-	-	-	-	-
Poleang Tenggara	-	-	-	-	29,0	31,0
Poleang	-	-	-	-	13,0	13,0
Poleang Barat	-	-	-	-	62,0	62,0
Tontonunu	-	-	-	-	7,0	7,0
Poleang Tengah	-	-	-	-	7,0	18,0
Bombana	-	-	-	-	379,0	707,5

Lanjutan Tabel/*Continued Table* 5.3.1

Kecamatan <i>District</i>	Lada/Pepper		Sagu/Sagoo	
	2022	2023	2022	2023
(1)	(20)	(21)	(22)	(23)
Kabaena	8,0	4,0	-	-
Kabaena Utara	9,4	9,0	-	-
Kabaena Selatan	3,0	1,3	-	-
Kabaena Barat	7,0	7,0	-	-
Kabaena Timur	14,0	14,0	-	-
Kabaena Tengah	27,0	27,0	-	-
Rumbia	5,0	4,0	2,0	2,0
Mata Oleo	18,0	23,0	-	-
Kepulauan Masaloka Raya	8,0	7,0	-	-
Rumbia Tengah	2,0	2,0	2,0	2,0
Rarowatu	9,0	9,0	-	-
Rarowatu Utara	8,3	5,0	0,9	1,1
Mata Usu	58,0	58,0	-	-
Lantari Jaya	4,0	4,0	-	-
Poleang Timur	19,0	19,0	2,0	2,0
Poleang Utara	16,0	13,0	-	-
Poleang Selatan	16,0	16,0	-	-
Poleang Tenggara	22,0	25,0	-	-
Poleang	8,0	8,0	-	-
Poleang Barat	89,9	69,0	-	-
Tontonunu	9,0	9,0	-	-
Poleang Tengah	11,0	9,0	-	-
Bombana	371,6	342,3	6,9	7,1

Lanjutan Tabel/*Continued Table* 5.3.1

Kecamatan <i>District</i>	Jambu Mete/ <i>Cashew Nut</i>		Enau/ <i>Aren</i>	
	2022	2023	2022	2023
(1)	(24)	(25)	(26)	(27)
Kabaena	1.518,0	1.000,0	330,0	180,0
Kabaena Utara	1.334,0	1.325,0	290,0	320,0
Kabaena Selatan	1.497,0	925,0	250,0	60,0
Kabaena Barat	1.493,0	1.039,0	304,0	296,0
Kabaena Timur	935,0	925,0	167,0	152,0
Kabaena Tengah	1.000,0	1.000,0	446,0	324,0
Rumbia	444,0	419,0	20,0	20,0
Mata Oleo	275,0	278,0	55,0	56,0
Kepulauan Masaloka Raya	585,0	584,0	-	-
Rumbia Tengah	426,0	426,0	27,0	27,0
Rarowatu	573,0	573,0	45,0	45,0
Rarowatu Utara	454,0	447,0	32,6	30,2
Mata Usu	662,0	283,0	3,0	3,0
Lantari Jaya	307,0	316,0	-	-
Poleang Timur	366,0	366,0	33,0	33,0
Poleang Utara	668,0	60,0	10,5	85,0
Poleang Selatan	418,0	418,0	121,0	121,0
Poleang Tenggara	801,0	903,0	-	-
Poleang	761,0	761,0	49,0	49,0
Poleang Barat	1.875,0	1.855,0	38,0	38,0
Tontonunu	346,0	446,0	34,0	34,0
Poleang Tengah	215,0	242,0	37,4	23,0
Bombana	16.953,0	14.591,0	2.292,5	1.896,2

Sumber/*Source*: Dinas Pertanian Kabupaten Bombana/ *Department of Agriculture of Bombana Regency*

Tabel
Table 5.3.2

Produksi Perkebunan Menurut Kecamatan dan Jenis Tanaman (ton), 2022 dan 2023
Production of Estates by District and Type of Crops (ton), 2022 dan 2023

Kecamatan <i>District</i>	Kelapa Sawit/Ori Palm		Kelapa/Coconut		Karet/Rubber	
	2022	2023	2022	2023	2022	2023
(1)	(2)	(3)	(4)	(5)	(6)	(7)
Kabaena	-	-	402,00	400,00	-	-
Kabaena Utara	-	-	401,00	439,00	-	-
Kabaena Selatan	-	-	798,30	518,00	-	-
Kabaena Barat	-	-	425,30	425,00	-	-
Kabaena Timur	-	-	325,70	325,70	-	-
Kabaena Tengah	-	-	230,40	241,00	-	-
Rumbia	-	-	79,20	79,00	-	-
Mata Oleo	-	-	130,50	136,70	-	-
Kepulauan Masaloka Raya	-	-	166,40	173,60	-	-
Rumbia Tengah	-	2,00	62,00	68,00	-	-
Rarowatu	-	-	107,40	104,00	-	-
Rarowatu Utara	-	-	82,40	82,00	-	-
Mata Usu	12,00	12,00	6,00	6,00	-	-
Lantari Jaya	5,00	18,00	59,20	50,20	-	-
Poleang Timur	-	2,00	686,40	698,00	-	-
Poleang Utara	-	15,00	349,00	180,00	-	-
Poleang Selatan	-	-	386,50	355,50	-	-
Poleang Tenggara	-	-	219,30	210,00	-	-
Poleang	2,20	12,00	2.526,50	2.241,00	-	-
Poleang Barat	30,00	25,00	1.978,10	1.280,00	-	-
Tontonunu	21,00	8,00	1.157,50	943,00	-	-
Poleang Tengah	-	4,00	869,50	795,00	-	-
Bombana	70,20	98,00	11.448,60	9.750,70	-	-

Lanjutan Tabel/*Continued Table* 5.3.2

Kecamatan <i>District</i>	Kopi/ <i>Coffee</i>		Kakao/ <i>Cocoa</i>		Tebu/ <i>Sugar Cane</i>	
	2022	2023	2022	2023	2022	2023
(1)	(8)	(9)	(10)	(11)	(12)	(13)
Kabaena	51,6	43,0	50,8	50,8
Kabaena Utara	45,8	49,5	66,1	66,0
Kabaena Selatan	22,5	28,0	67,5	54,0
Kabaena Barat	45,5	39,0	48,1	48,0
Kabaena Timur	43,1	36,0	32,8	32,0
Kabaena Tengah	98,7	83,0	68,1	88,0
Rumbia	7,1	18,0	24,1	92,0
Mata Oleo	36,2	41,0	58,8	58,0
Kepulauan Masaloka Raya	-	-	-	-
Rumbia Tengah	36,8	34,0	6,2	6,0
Rarowatu	23,7	45,0	44,7	45,0
Rarowatu Utara	55,2	61,0	48,4	48,0
Mata Usu	42,6	53,0	79,4	79,0
Lantari Jaya	34,5	61,0	27,3	35,0
Poleang Timur	42,3	41,0	195,7	195,7
Poleang Utara	51,0	49,0	499,0	152,0
Poleang Selatan	30,6	23,0	180,1	276,0
Poleang Tenggara	5,9	5,2	16,1	18,0
Poleang	39,5	51,0	591,2	791,0
Poleang Barat	30,0	41,0	378,4	521,0
Tontonunu	54,7	55,0	600,5	175,0
Poleang Tengah	37,5	37,0	179,7	165,0
Bombana	834,8	893,7	3.263,0	2.995,5

Lanjutan Tabel/*Continued Table* 5.3.2

Kecamatan <i>District</i>	Teh/ <i>Tea</i>		Tembakau/ <i>Tobacco</i>		Cengkeh/ <i>Clove</i>	
	2022	2023	2022	2023	2022	2023
(1)	(14)	(15)	(16)	(17)	(18)	(19)
Kabaena	-	-	-	-	22,4	25,0
Kabaena Utara	-	-	-	-	-	-
Kabaena Selatan	-	-	-	-	20,6	23,0
Kabaena Barat	-	-	-	-	-	-
Kabaena Timur	-	-	-	-	-	-
Kabaena Tengah	-	-	-	-	-	8,0
Rumbia	-	-	-	-	1,5	13,5
Mata Oleo	-	-	-	-	2,8	2,8
Kepulauan Masaloka Raya	-	-	-	-	-	-
Rumbia Tengah	-	-	-	-	2,1	6,0
Rarowatu	-	-	-	-	-	2,6
Rarowatu Utara	-	-	-	-	-	-
Mata Usu	-	-	-	-	9,1	9,1
Lantari Jaya	-	-	-	-	-	-
Poleang Timur	-	-	-	-	4,4	8,0
Poleang Utara	-	-	-	-	12,6	13,0
Poleang Selatan	-	-	-	-	-	-
Poleang Tenggara	-	-	-	-	8,7	9,0
Poleang	-	-	-	-	2,8	7,0
Poleang Barat	-	-	-	-	23,5	24,0
Tontonunu	-	-	-	-	-	6,0
Poleang Tengah	-	-	-	-	1,6	5,0
Bombana	-	-	-	-	112,1	162,0

Lanjutan Tabel/*Continued Table 5.3.2*

Kecamatan <i>District</i>	Lada/Pepper		Sagu/Sagoo	
	2022	2023	2022	2023
(1)	(20)	(21)	(22)	(23)
Kabaena	1,4	0,9	-	-
Kabaena Utara	2,7	0,9	-	-
Kabaena Selatan	0,9	0,6	-	-
Kabaena Barat	2,3	0,7	-	-
Kabaena Timur	5,0	0,9	-	-
Kabaena Tengah	8,2	2,7	-	-
Rumbia	0,9	1,0	2,0	0,1
Mata Oleo	6,2	6,0	-	-
Kepulauan Masaloka Raya	5,2	1,4	-	-
Rumbia Tengah	1,1	1,0	1,0	1,0
Rarowatu	3,3	2,0	-	-
Rarowatu Utara	1,4	0,5	1,0	1,0
Mata Usu	5,2	2,6	-	-
Lantari Jaya	1,4	0,4	-	-
Poleang Timur	2,7	18,0	0,1	0,1
Poleang Utara	4,1	2,0	-	-
Poleang Selatan	3,2	1,0	-	-
Poleang Tenggara	5,0	2,4	-	-
Poleang	1,8	0,9	-	-
Poleang Barat	15,5	8,0	-	-
Tontonunu	3,6	3,0	-	-
Poleang Tengah	2,7	1,0	-	-
Bombana	83,8	57,9	4,1	2,2

Lanjutan Tabel/*Continued Table 5.3.2*

Kecamatan <i>District</i>	Jambu Mete/ <i>Cashew Nut</i>		Enau/ <i>Aren</i>	
	2022	2023	2022	2023
(1)	(24)	(25)	(26)	(27)
Kabaena	652,5	452,0	355,8	342,0
Kabaena Utara	662,6	559,0	160,6	160,0
Kabaena Selatan	709,8	503,0	240,4	230,0
Kabaena Barat	824,8	597,0	165,1	85,0
Kabaena Timur	412,2	385,0	134,8	74,5
Kabaena Tengah	361,0	476,0	261,4	184,4
Rumbia	203,5	188,2	11,6	9,6
Mata Oleo	141,6	116,2	37,5	25,0
Kepulauan Masaloka Raya	233,4	187,0	-	-
Rumbia Tengah	181,8	165,0	27,3	1,0
Rarowatu	213,9	257,7	29,0	17,4
Rarowatu Utara	203,0	261,0	29,1	22,5
Mata Usu	235,6	195,0	-	0,1
Lantari Jaya	147,2	221,0	-	-
Poleang Timur	180,9	195,0	27,9	23,0
Poleang Utara	344,7	344,0	68,7	118,0
Poleang Selatan	187,2	241,0	86,1	104,0
Poleang Tenggara	420,5	350,0	-	-
Poleang	322,7	449,0	33,0	35,0
Poleang Barat	804,8	769,0	29,0	33,0
Tontonunu	151,2	206,0	26,2	25,0
Poleang Tengah	129,0	105,0	32,5	29,0
Bombana	7.723,9	7.222,1	1.756,0	1.518,5

Sumber/*Source*: Dinas Pertanian Kabupaten Bombana/ *Department of Agriculture of Bombana Regency*

Tabel
Table 5.3.3

Luas Areal Tanaman Perkebunan Rakyat Menurut Jenis Tanaman di Kabupaten Bombana (ha), 2022 dan 2023
Planted Area of Smallholders Estates by Type of Crops in Bombana Regency (ha), 2022 and 2023

Kecamatan District	2022	2023
(1)	(2)	(3)
Karet / Rubber	-	-
Kelapa / Coconut	14.779,80	14.885,70
Kelapa Sawit / Ori palm	205,00	704,00
Kopi / Coffee	1.725,70	1.439,50
Kakao / Cocoa	9.619,50	8.266,40
Teh / Tea	-	-
Jambu Mete / Cashew Nut	17.324,00	14.591,00
Pala / Nutmeg	59,00	-
Lada / Pepper	293,90	342,30
Tebu / Sugar Cane	-	-
Tembakau / Tobacco	-	-
Nilam / Parchouli
Bombana	44.006,90	40.228,90

Sumber/Source: Dinas Pertanian Kabupaten Bombana/ Department of Agriculture of Bombana Regency

Tabel 5.3.4 **Produksi Perkebunan Rakyat Menurut Jenis Tanaman di Kabupaten Bombana (ton), 2022 dan 2023**
Production of Smallholder Estate Crops by Type of Crops in Bombana Regency (ton), 2022 and 2023

Kecamatan District	2022	2023
(1)	(2)	(3)
Karet / Rubber	-	-
Kelapa / Coconut	11.489,60	9.750,70
Kelapa Sawit / Ori palm	70,20	98,00
Kopi / Coffee	752,20	893,70
Kakao / Cocoa	2.965,40	2.995,50
Teh / Tea	-	-
Jambu Mete / Cashew Nut	7.347,30	7.222,10
Pala / Nutmeg	4,00	-
Lada / Pepper	108,60	57,90
Tebu / Sugar Cane	-	-
Tembakau / Tobacco	-	-
Nilam / Parchouli
Bombana	21.017,90	21.017,90

Sumber/Source: Dinas Pertanian Kabupaten Bombana/ Department of Agriculture of Bombana Regency

5.4 PETERNAKAN LIVE STOCK

Tabel 5.4.1 Populasi Ternak Menurut Kecamatan dan Jenis Ternak (ekor) di Kabupaten Bombana Tahun 2023
Livestock Population by Subdistrict and Kind of Livestock (heads) in Bombana Regency, 2023

Kecamatan <i>District</i>	Sapi Potong <i>Beef Cattle</i>	Kerbau <i>Buffalo</i>	Kuda <i>Horse</i>
(1)	(2)	(3)	(4)
Kabaena	1.484	-	-
Kabaena Utara	2.869	30	11
Kabaena Selatan	1.531	-	14
Kabaena Barat	2.351	-	-
Kabaena Timur	1.137	42	-
Kabaena Tengah	2.782	24	19
Rumbia	804	-	-
Mata Oleo	1.121	6	-
Kepulauan Masaloka Raya	-	-	-
Rumbia Tengah	771	-	-
Rarowatu	3.808	4	-
Rarowatu Utara	2.925	2	-
Mata Usu	3.510	6	-
Lantari Jaya	6.340	144	-
Poleang Timur	1.752	2	24
Poleang Utara	2.082	23	-
Poleang Selatan	3.120	316	117
Poleang Tenggara	892	10	23
Poleang	2.313	71	37
Poleang Barat	5.916	26	99
Tontonunu	1.819	36	30
Poleang Tengah	1.538	37	29
Bombana	50.865	779	403

Lanjutan Tabel/*Continued Table 5.4.1*

Kecamatan <i>District</i>	Kambing <i>Goat</i>	Domba <i>Sheep</i>	Babi <i>Pig</i>
(1)	(5)	(6)	(7)
Kabaena	209	-	-
Kabaena Utara	241	-	-
Kabaena Selatan	194	-	-
Kabaena Barat	183	-	-
Kabaena Timur	256	-	-
Kabaena Tengah	100	-	-
Rumbia	112	-	-
Mata Oleo	255	-	-
Kepulauan Masaloka Raya	123	-	-
Rumbia Tengah	121	-	-
Rarowatu	171	-	-
Rarowatu Utara	148	-	769
Mata Usu	119	-	-
Lantari Jaya	142	-	1.618
Poleang Timur	117	-	-
Poleang Utara	329	-	350
Poleang Selatan	201	-	-
Poleang Tenggara	281	-	-
Poleang	60	-	-
Poleang Barat	192	-	-
Tontonunu	136	-	-
Poleang Tengah	246	-	-
Bombana	3.936	-	2.737

Sumber/*Source*: Dinas Pertanian Kabupaten Bombana/*Department of Agriculture of Bombana Regency*

Tabel 5.4.2 Populasi Unggas Menurut Kecamatan dan Jenis Unggas (ekor) di Kabupaten Bombana, 2023
Table 5.4.2 Poultry Population by District and Kind of Poultry (heads) in Bombana Regency, 2023

Kecamatan <i>District</i>	Ayam Kampung <i>Native Chicken</i>	Ayam Petelur <i>Layer</i>	Ayam Pedaging <i>Broiler</i>	Bebek/Itik <i>Duck</i>
(1)	(2)	(3)	(4)	(5)
Kabaena	42.662	-	-	70
Kabaena Utara	19.921	-	-	85
Kabaena Selatan	39.149	-	-	75
Kabaena Barat	4.973	-	-	60
Kabaena Timur	10.705	-	-	69
Kabaena Tengah	13.603	-	-	58
Rumbia	60.099	3.700	3.000	105
Mata Oleo	43.189	-	-	109
Kepulauan Masaloka Raya	17.537	-	-	61
Rumbia Tengah	46.485	-	5.000	118
Rarowatu	18.524	-	-	129
Rarowatu Utara	62.890	7.300	500	151
Mata Usu	12.548	-	-	116
Lantari Jaya	40.268	2.000	500	157
Poleang Timur	41.631	2.700	1.500	121
Poleang Utara	50.310	1.000	-	174
Poleang Selatan	67.811	1.500	-	83
Poleang Tenggara	15.985	-	-	165
Poleang	15.109	12.100	3.000	123
Poleang Barat	33.264	3.750	-	114
Tontonunu	23.793	-	-	101
Poleang Tengah	38.890	-	-	156
Bombana	719.346	34.050	13.500	2.400

Sumber/Source: Dinas Pertanian Kabupaten Bombana/ Department of Agriculture of Bombana Regency

Tabel
Table 5.4.3

Populasi Ternak Menurut Jenisnya (ekor) di Kabupaten Bombana, 2020 - 2023
Livestock Population by Type (heads) in Bombana Regency, 2020-2023

Jenis Ternak Type of Livestock	Jumlah Populasi Population			
	2020	2021	2022	2023
(1)	(2)	(3)	(4)	(5)
Sapi Potong / Beef Cattle	48 830	51 067	54 496	50.865
Kerbau / Buffalo	548	658	794	779
Kuda / Horse	231	281	327	403
Kambing / Goat	4 713	4 757	4 821	3.936
Domba / Sheep	-	-	-	-
Babi / Pig	1 867	2 102	2 386	2.737

Sumber/Source: Dinas Pertanian Kabupaten Bombana/ Department of Agriculture of Bombana Regency

Tabel 5.4.4 **Populasi Unggas Menurut Jenis Unggas (ekor) di Kabupaten Bombana, 2020 - 2023**
Poultry Population by Kind Poultry (heads) in Bombana Regency, 2020 - 2023

Jenis Unggas Kind Pultry	Jumlah Populasi Population			
	2020	2021	2022	2023
(1)	(2)	(3)	(4)	(5)
Ayam Kampung/Native Chicken	657.226	641.444	679.283	719.346
Ayam Petelur/Layer	21.455	20.200	32.790	34.050
Ayam Pedaging/Broiler	14.500	14.500	14.500	13.500
Itik / Duck	2.885	2.426	2.421	2.400

Sumber/Source: Dinas Pertanian Kabupaten Bombana/ Department of Agriculture of Bombana Regency

5.5 PERIKANAN FISHERY

Tabel 5.5.1 Jumlah Perahu/Kapal Menurut Kecamatan dan Jenis Kapal di Kabupaten Bombana, 2023
Number of Fishing Boats by District and Type of Boat in Bombana Regency, 2023

Kecamatan <i>District</i>	Motor Tempel <i>Outboard Motors</i>	Perahu Tanpa Motor <i>Boats Without Motor</i>	Kapal Motor <i>Boat Motor</i>
(1)	(2)	(3)	(4)
Kabaena	-	-	-
Kabaena Utara	112	10	100
Kabaena Selatan	72	15	129
Kabaena Barat	363	33	253
Kabaena Timur	76	29	155
Kabaena Tengah	59	13	67
Rumbia	208	31	150
Mata Oleo	253	29	152
Kepulauan Masaloka Raya	118	30	138
Rumbia Tengah	355	19	380
Rarowatu	-	-	-
Rarowatu Utara	103	11	61
Mata Usu	-	-	-
Lantari Jaya	32	8	46
Poleang Timur	257	56	199
Poleang Utara	-	-	-
Poleang Selatan	238	45	160
Poleang Tenggara	374	70	230
Poleang	341	56	189
Poleang Barat	71	45	214
Tontonunu	-	-	-
Poleang Tengah	31	31	115
Bombana	3.063	531	2.738

Sumber/Source: Dinas Perikanan Kabupaten Bombana / Fisheries Department of Bombana Regency

Tabel
Table 5.5.2

Jumlah Alat Penangkap Ikan Menurut Jenisnya Tiap Kecamatan di Kabupaten Bombana, 2023
Number of Fishing Tool According to Type for Each District in Bombana Regency, 2023

Kecamatan <i>District</i>	Pukat Kantong <i>Sack</i>	Pukat Cincin <i>Ring Seine</i>	Jaring Insang <i>Net Gill</i>	Jaring Angkat <i>Net to Lift</i>
(1)	(2)	(3)	(4)	(5)
Kabaena	-	-	-	-
Kabaena Utara	-	-	114	-
Kabaena Selatan	-	-	46	-
Kabaena Barat	-	3	41	4
Kabaena Timur	-	2	79	-
Kabaena Tengah	-	8	28	-
Rumbia	-	5	162	118
Mata Oleo	-	5	106	27
Kepulauan Masaloka Raya	-	1	78	-
Rumbia Tengah	-	8	52	165
Rarowatu	-	-	-	-
Rarowatu Utara	-	-	65	-
Mata Usu	-	-	-	-
Lantari Jaya	-	-	24	-
Poleang Timur	-	1	84	4
Poleang Utara	-	-	-	-
Poleang Selatan	-	-	188	-
Poleang Tenggara	-	5	327	2
Poleang	-	10	208	3
Poleang Barat	-	7	112	136
Tontonunu	-	-	-	-
Poleang Tengah	-	-	16	-
Bombana	-	55	1.730	459

Lanjutan Tabel/*Continued Table 5.5.2*

Kecamatan <i>District</i>	Pukat Tarik <i>Trawl Drag</i>	Pancing <i>Fishing Rod</i>	Perangkap <i>Trapping</i>	Lainnya <i>Other</i>
(1)	(6)	(7)	(8)	(9)
Kabaena	-	-	-	-
Kabaena Utara	-	73	24	67
Kabaena Selatan	-	82	-	19
Kabaena Barat	-	116	36	47
Kabaena Timur	-	31	-	48
Kabaena Tengah	-	35	7	22
Rumbia	-	187	97	102
Mata Oleo	1	141	72	42
Kepulauan Masaloka Raya	1	248	23	40
Rumbia Tengah	152	185	85	128
Rarowatu	-	-	-	-
Rarowatu Utara	-	5	74	6
Mata Usu	-	-	-	-
Lantari Jaya	-	12	30	22
Poleang Timur	-	247	58	197
Poleang Utara	-	-	-	-
Poleang Selatan	-	173	72	91
Poleang Tenggara	-	474	65	101
Poleang	-	495	111	146
Poleang Barat	-	197	32	58
Tontonunu	-	-	-	-
Poleang Tengah	-	41	8	7
Bombana	154	2.742	794	1.143

Sumber/*Source*: Dinas Perikanan Kabupaten Bombana / *Fisheries Department of Bombana Regency*

Tabel 5.5.3 Jumlah Nelayan Menurut Kategori Nelayan dan Kecamatan, 2023
Number of Fishermen According to Fisherman Category by District, 2023

Kecamatan <i>District</i>	Nelayan Penuh <i>Full Fisherman</i>	Nelayan Sambilan Utama <i>Main Sideline Fisherman</i>	Nelayan Sambilan Tambahan <i>Additional Fisherman</i>	Jumlah Nelayan <i>Number of Fisherman</i>
(1)	(2)	(3)	(4)	(5)
Kabaena	-	-	-	-
Kabaena Utara	328	283	136	747
Kabaena Selatan	115	78	46	239
Kabaena Barat	482	125	96	703
Kabaena Timur	135	51	15	201
Kabaena Tengah	83	37	24	144
Rumbia	98	43	36	177
Mata Oleo	341	64	49	454
Kepulauan Masaloka Raya	320	82	54	456
Rumbia Tengah	342	78	53	473
Rarowatu	-	-	-	-
Rarowatu Utara	81	58	35	174
Mata Usu	-	-	-	-
Lantari Jaya	61	53	18	132
Poleang Timur	875	251	84	1.210
Poleang Utara	-	-	-	-
Poleang Selatan	453	192	87	732
Poleang Tenggara	1.654	703	463	2.820
Poleang	1.139	552	342	2.033
Poleang Barat	351	190	116	657
Tontonunu	-	-	-	-
Poleang Tengah	42	41	23	106
Bombana	6.900	2.881	1.677	11.458

Sumber/Source: Dinas Perikanan Kabupaten Bombana / Fisheries Department of Bombana Regency

Tabel
Table 5.5.4

Produksi Perikanan Tangkap Menurut Kecamatan dan Subsektor di Kabupaten Bombana (Ton), 2022 dan 2023
Production of Fish Capture by District and Subsector in Bombana Regency, 2022 and 2023

Kecamatan District	Perikanan Laut Marine Fisheries		Perairan Umum Inland Water	
	2022	2023	2022	2023
(1)	(2)	(3)	(4)	(5)
Kabaena	-	-	-	-
Kabaena Utara	1.846,61	1.874,05	-	-
Kabaena Selatan	590,82	599,59	-	-
Kabaena Barat	1.700,76	1.726,03	-	-
Kabaena Timur	496,88	504,26	-	-
Kabaena Tengah	355,97	361,26	-	-
Rumbia	437,55	444,05	-	-
Mata Oleo	1.072,86	1.088,80	-	-
Kepulauan Masaloka Raya	1.102,53	1.118,91	-	-
Rumbia Tengah	1.169,27	1.186,64	-	-
Rarowatu	-	-	-	-
Rarowatu Utara	430,13	436,52	-	-
Mata Usu	-	-	-	-
Lantari Jaya	326,31	331,16	-	-
Poleang Timur	2.991,16	3.035,60	-	-
Poleang Utara	-	-	-	-
Poleang Selatan	1.782,34	1.808,82	-	-
Poleang Tenggara	6.951,36	7.054,64	-	-
Poleang	5.023,17	5.097,80	-	-
Poleang Barat	1.599,41	1.623,17	-	-
Tontonunu	-	-	-	-
Poleang Tengah	262,04	265,93	-	-
Bombana	28.139,17	28.557,23	-	-

Sumber/Source: Dinas Perikanan Kabupaten Bombana / Fisheries Department of Bombana Regency

Tabel
Table 5.5.5

Produksi dan Nilai Perikanan Tangkap di Laut dan Perairan Umum Menurut Jenis Ikan di Kabupaten Bombana, 2023
Production and Value of Marine Fisheries and Inland Fisheries According to Type of Fish in Bombana Regency, 2023

Kecamatan <i>District</i>	Perikanan Laut <i>Marine Fisheries</i>		Perairan Umum <i>Inland Fisheries</i>	
	Produksi <i>Production</i> (Ton)	Nilai <i>Value</i> (000 Rp)	Produksi <i>Production</i> (Ton)	Nilai <i>Value</i> (000 Rp)
(1)	(2)	(3)	(4)	(5)
Ikan <i>Fish</i>	27.928,94	828.580.530,00	-	-
Binatang Berkulit Keras <i>Crustacea</i>	575,57	17.982.700,00	-	-
Binatang Lunak <i>Molusca</i>	42,22	1.266.690,00	-	-
Binatang Air Lainnya <i>Other Aquatic</i>	10,50	315.000,00	-	-
Tumbuhan/ Rumpun Laut <i>Seaweed</i>	-	-	-	-
Jumlah <i>Total</i>	28.546,73	847.829.920,00	-	-

Sumber/Source: Dinas Perikanan Kabupaten Bombana / Fisheries Department of Bombana Regency

Tabel
Table 5.5.6

Produksi Perikanan Budidaya Menurut Kecamatan dan Subsektor di Kabupaten Bombana (Ton), 2022 dan 2023
Production of Aquaculture by District and Subsector in Bombana Regency, 2022 and 2023

Kecamatan <i>District</i>	Budidaya Laut <i>Marine Culture</i>		Budidaya Tambak <i>Brackish Water Pond</i>	
	2022	2023	2022	2023
(1)	(2)	(3)	(4)	(5)
Kabaena	-	-	-	-
Kabaena Utara	73,89	83,89	-	-
Kabaena Selatan	19,87	25,87	-	-
Kabaena Barat	210,00	220,00	47,05	47,56
Kabaena Timur	53,88	63,88	59,29	58,75
Kabaena Tengah	24,70	34,70	-	-
Rumbia	41,91	41,91	212,54	213,54
Mata Oleo	689,20	686,19	10,70	11,70
Kepulauan Masaloka Raya	179,39	179,40	-	-
Rumbia Tengah	-	-	-	28,00
Rarowatu	-	-	-	-
Rarowatu Utara	-	-	926,42	937,42
Mata Usu	-	-	-	-
Lantari Jaya	-	-	1.023,11	1.052,10
Poleang Timur	79,88	79,88	1.400,28	1.330,28
Poleang Utara	-	-	-	-
Poleang Selatan	499,80	551,79	573,03	519,04
Poleang Tenggara	387,59	425,59	347,82	268,83
Poleang	99,85	99,89	450,63	393,65
Poleang Barat	21,95	21,95	106,53	108,54
Tontonunu	-	-	-	-
Poleang Tengah	31,12	31,12	63,60	64,61
Bombana	2.413,00	2.546,04	5.221,00	5.034,00

Sumber/Source: Dinas Perikanan Kabupaten Bombana / Fisheries Department of Bombana Regency

Tabel
Table 5.5.7

Produksi dan Nilai Perikanan Budidaya Menurut Jenis Budidaya dan Jenis Ikan di Kabupaten Bombana, 2023
Production and Value of Aquaculture by Type of culture and Type of Fish in Bombana Regency, 2023

Kecamatan <i>District</i>	Budidaya Laut <i>Marine Culture</i>		Budidaya Tambak <i>Brackish Water Pond</i>	
	Produksi <i>Production</i> (Ton)	Nilai <i>Value</i> (000 Rp)	Produksi <i>Production</i> (Ton)	Nilai <i>Value</i> (000 Rp)
(1)	(2)	(3)	(4)	(5)
Ikan <i>Fish</i>	-	-	2.237	55.925.000
Binatang Berkulit Keras <i>Crustacea</i>	-	-	2.797	97.895.000
Binatang Lunak <i>Molusca</i>	-	-	-	-
Binatang Air Lainnya <i>Other Aquatic</i>	-	-	-	-
Tumbuhan/ Rumpun Laut <i>Seaweed</i>	2.546,00	12.730.000,00	-	-
Jumlah <i>Total</i>	2.546	12.730.000,00	5.034	153.820.000,00

Sumber/Source: Dinas Perikanan Kabupaten Bombana / Fisheries Department of Bombana Regency


BAB 6

INDUSTRI DAN ENERGI INDUSTRY AND ENERGY

Industri dengan Perusahaan Terbanyak, 2023 *Industries with The Most Establishment*



1.060
Makanan



318
Jasa Perbengkelan

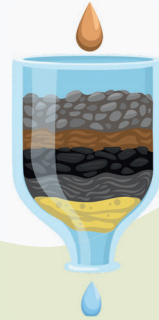


416
Pertukangan

Jumlah Pelanggan PLN, 2023 *Number of Customers of PLN*

7.330
Pasca Bayar

30.106
Pra Bayar



Jumlah Pelanggan PDAM, 2023 *Number of Customers of PDAM*

7.259
Pelanggan



PENJELASAN TEKNIS

1. Klasifikasi industri yang digunakan berdasar kepada Klasifikasi Baku Lapangan Usaha Indonesia (KBLI). KBLI adalah klasifikasi lapangan usaha yang berdasar kepada *International Standard Industrial Classification of All Economic Activities* (ISIC) revisi 3 yang telah disesuaikan dengan kondisi Indonesia.
2. Penyajian data tentang industri ini dikelompokkan menurut Jumlah tenaga kerja yang bekerja pada industri tersebut yaitu; industri besar dan sedang, industri kecil dan industri rumah tangga. Perusahaan industri yang memiliki tenaga kerja 100 orang atau lebih diklasifikasikan sebagai perusahaan industri besar, 20 sampai dengan 99 orang diklasifikasikan sebagai industri sedang, 5 (lima) sampai dengan 19 orang diklasifikasikan sebagai industri kecil, dan kurang dari lima orang adalah industri rumah tangga.
3. Industri Pengolahan adalah suatu kegiatan ekonomi yang melakukan kegiatan mengubah suatu barang dasar secara mekanis, kimia, atau dengan tangan sehingga menjadi barang jadi/ setengah jadi, dan atau barang yang kurang nilainya menjadi barang yang lebih tinggi

TECHNICAL NOTES

1. *The industrial classification refers to the Klasifikasi Baku Lapangan Usaha Indonesia (KBLI). KBLI is classification of economic activities based on the International Standard Industrial Classification of All Economic Activities (ISIC rev 3) that has been modified according to the local condition in Indonesia.*
2. *Presentation of data on these industries are classified according to the number of workers who work in the industry, namely: large and medium industries, small industries and household industries. Industrial companies have a workforce of 100 people or more are classified as large industrial companies, 20 to 99 people are classified as industrial, 5 (five) up to 19 people classified as small industries, and less than five people are household industry.*
3. *Manufacturing industry is defined as an economic activity processing basic goods mechanically, chemicals or manually into final or intermediate goods. It is also defined as processing of lower value goods into higher value goods as final or intermediate products. The activities also include services for*

nilainya, dan sifatnya lebih dekat kepada pemakai akhir. Termasuk dalam kegiatan ini adalah jasa industry dan pekerjaan perakitan (assembling).

manufacturing and assembling.

4. Jasa Industri adalah kegiatan industri yang melayani keperluan pihak lain. Pada kegiatan ini bahan baku disediakan oleh pihak lain sedangkan pihak pengolah hanya melakukan pengolahannya dengan mendapat imbalan sebagai balas jasa (upah maklon).

4. *Services for manufacturing is defined as a manufacturing activity which serving other manufacturing establishments. In this case, raw materials are supplied by others while the workers are paid as a compensation for processing raw materials.*

5. Perusahaan atau usaha industri adalah suatu unit (kesatuan) usaha yang melakukan kegiatan ekonomi, bertujuan menghasilkan barang atau jasa, terletak pada suatu bangunan atau lokasi tertentu, dan mempunyai catatan administrasi tersendiri mengenai produksi dan struktur biaya serta ada seorang atau lebih yang bertanggung jawab atas usaha tersebut.

5. *A manufacturing establishment is defined as a production unit engaged in economic activity, producing goods or services, located in a building or in a certain location, keeping a business record concerning the production and cost structure, and having a person or more that are responsible to those activities.*

6. Industri pengolahan dikelompokkan ke dalam 4 golongan berdasarkan Jumlah pekerja, yaitu: Industri Besar (100 orang pekerja atau lebih), Industri Sedang/Menengah (20-99 orang pekerja), Industri Kecil (5-19 orang pekerja), dan Industri rumah tangga (1-4 orang pekerja).

6. *Manufacturing industries are categorized into four groups, based on the number of employees : Large scale manufacturing (100 employees ormore), Medium scale manufacturing (20-99 employees), Small scale manufacturing (5-19 employees), and household industry (1-4 employees).*

7. Bahan baku adalah bahan-bahan yang digunakan untuk proses

7. *Raw material is materials used in the production process of*

- produksi dalam membentuk suatu barang produksi.
- production goods.*
8. Barang yang dihasilkan adalah barang yang dihasilkan dalam proses produksi.
 8. *Outcome product is goods related in the production process.*
 9. Pertambangan adalah suatu kegiatan pengambilan endapan bahan galian berharga dan bernilai ekonomis dari dalam kulit bumi, di bawah permukaan bumi dan di bawah permukaan air.
 9. *Mining is an activity of taking economically valued material from within the earth skin, under earth surface, and under the water level.*
 10. Perusahaan Listrik Negara (PLN) adalah Perusahaan Umum Milik Negara yang mempunyai aktivitas kegiatan pembangkitan, transmisi, dan distribusi tenaga listrik.
 10. *State Electricity Company (PLN) is a State owned company that has activities for electricity production, transmission and electricity distribution.*
 11. Perusahaan Air Bersih adalah perusahaan yang mempunyai aktivitas dalam penampungan, penjernihan, dan penyaluran air baku atau air bersih dari terminal air melalui saluran air, pipa atau mobil tangki (dalam satu pengelolaan administrasi dengan kegiatan ekonomi) kepada rumah tangga, perusahaan industri, atau pengguna komersial lainnya.
 11. *The Water Supply Company (PDAM) is a company with several activities such as the collection and purification of water and the distribution of water to households, industries, and other commercial users.*
 12. Jumlah listrik/gas/air bersih yang terjual adalah Jumlah listrik/gas/air bersih yang disalurkan kepada para pelanggan.
 12. *Sold electricity/gas/cleaned water is total electricity/gas/cleaned water distributed to customers.*
 13. Biaya input adalah pengeluaran yang digunakan untuk pembelian
 13. *Input values include expenditures for fuel and lubricant, electricity*

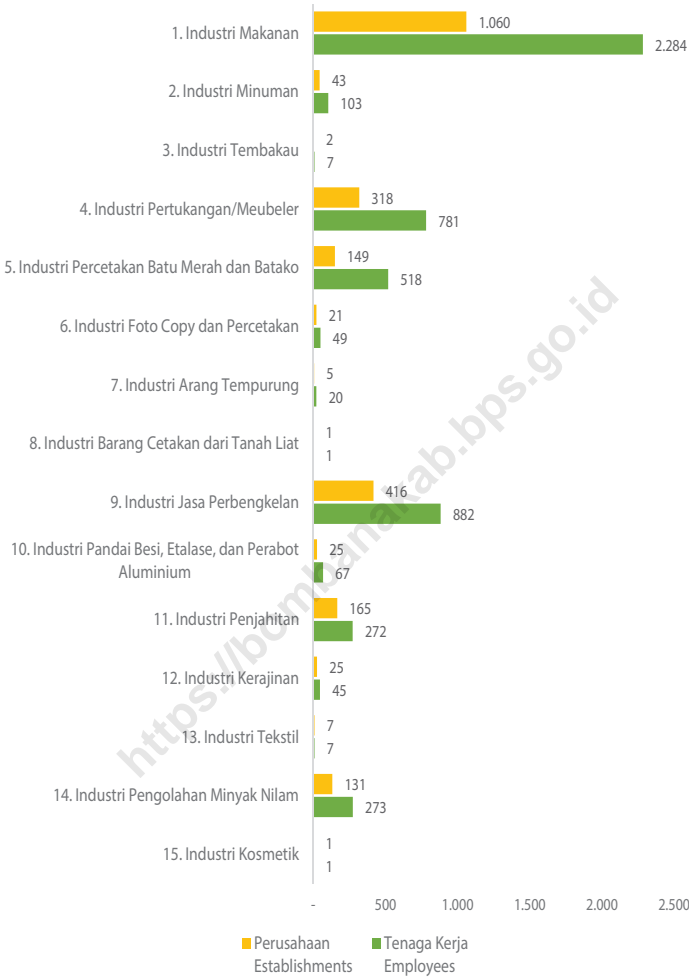
bahan bakar dan pelumas tenaga listrik yang dibeli, alat-alat tulis, onderdil, ongkos pemeliharaan dan perbaikan kecil alat produksi, sewa gedung dan mesin serta jasa lainnya.

consumed maintenance, stationaries, spareparts, maintenance costs of machineries and vehicles, building and machineries rental costs, and costs of other services.

14. Nilai Output adalah nilai tenaga listrik/gas/air bersih yang dijual atau didistribusikan kepada para pelanggan dan ditambah dengan pendapatan atau penerimaan dari kegiatan jasa perusahaan.

14. *Output cover electricity/ gas/ cleaned water sold and distributed to customers added by income from other services.*

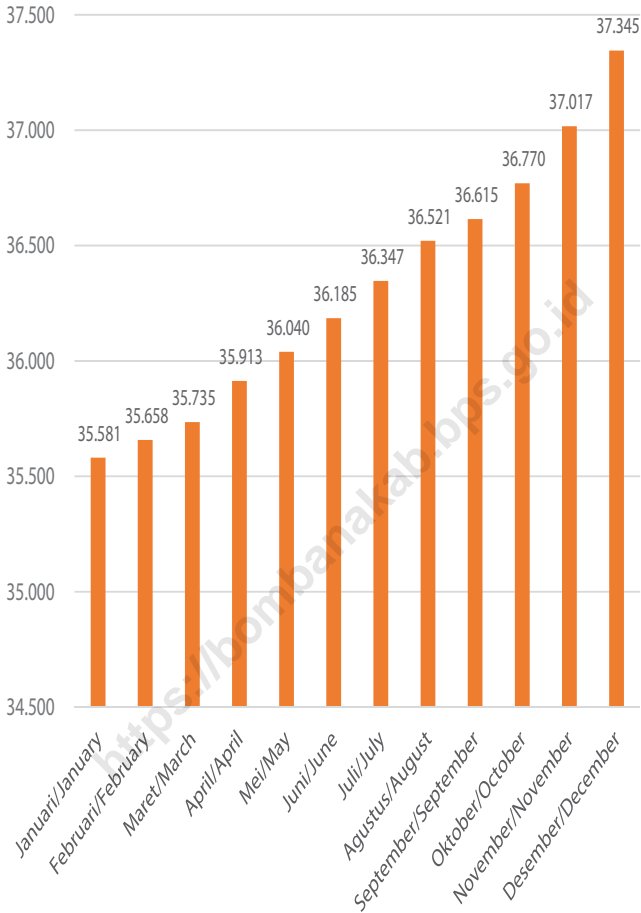
<https://bombanakab.bps.go.id>



Sumber/Source: Dinas Perindagkop & Usaha Kecil Menengah Kab. Bombana/Industry, Trade, Cooperative and Medium Enterprise Office of Bombana Regency

Gambar 6.1
Figures

Jumlah Perusahaan dan Tenaga Kerja Menurut Klasifikasi Industri di Kabupaten Bombana, 2023
Number of Establishments and Employees by Industrial Classification in Bombana regency, 2023



Sumber/Source: PT. PLN Ranting Bombana Kab. Bombana/Electricity Company at Branch Level of Bombana Regency

Gambar 6.2
Figures

Jumlah Pelanggan PLN Menurut Bulan di Kabupaten Bombana, 2023
Number of Customers by Month in Bombana Regency, 2023

6.1 INDUSTRI INDUSTRY

Tabel 6.1.1 Jumlah Perusahaan Industri Kecil dan Rumah Tangga, Tenaga Kerja, dan Nilai Investasi Menurut Klasifikasi Industri di Kabupaten Bombana, 2023
Number of Establishments, Employees, and Investment Value of Manufacturing Industry by Industrial Classification in Bombana Regency, 2023

Klasifikasi Industri <i>Industrial Classification</i>	Perusahaan <i>Establishments</i>	Tenaga Kerja <i>Employees</i>	Nilai Investasi <i>Investment Value</i> (000 Rp)
(1)	(2)	(3)	(4)
1. Industri Makanan	1.060	2.284	10.606.750
2. Industri Minuman	43	103	3.321.000
3. Industri Tembakau	2	7	32.000
4. Industri Pertukangan/Meubeler	318	781	11.998.000
5. Industri Percetakan Batu Merah dan Batako	149	518	7.696.100
6. Industri Foto Copy dan Percetakan	21	49	699.000
7. Industri Arang Tempurung	5	20	122.000
8. Industri Barang Cetakan dari Tanah Liat	1	1	3.000
9. Industri Jasa Perbengkelan	416	882	7.067.100
10. Industri Pandai Besi, Etalase, dan Perabot Aluminium	25	67	629.000
11. Industri Penjahitan	165	272	1.204.500
12. Industri Kerajinan	25	45	82.950
13. Industri Tekstil	7	7	7.000
14. Industri Pengolahan Minyak Nilam	131	273	9.940.000
15. Industri Kosmetik	1	1	1.000
Jumlah Total	2.369	5.310	53.409.400

Sumber/Source: Dinas Perindagkop & Usaha Kecil Menengah Kab. Bombana/*Industry, Trade, Cooperative and Medium Enterprise Office of Bombana Regency*

Tabel
Table 6.1.2**Jumlah Perusahaan Industri Kecil dan Rumah Tangga,
Tenaga Kerja, dan Nilai Investasi Menurut Kecamatan,
2023**
*Number of Establishments, Labours, and Investasi of Man-
ufacturing Industry by District, 2023*

Kecamatan District	Jumlah Perusahaan Number of Establishment	Jumlah Tenaga Kerja Number of Labours	Nilai Investasi Investment Value (000 Rp)
(1)	(2)	(3)	(4)
Kabaena	133	337	...
Kabaena Utara	38	98	...
Kabaena Selatan	107	270	...
Kabaena Barat	141	296	...
Kabaena Timur	70	165	...
Kabaena Tengah	250	449	...
Rumbia	118	376	...
Mata Oleo	17	44	...
Kepulauan Masaloka Raya	46	63	...
Rumbia Tengah	86	191	...
Rarowatu	154	322	...
Rarowatu Utara	135	362	...
Mata Usu	61	122	...
Lantari Jaya	153	383	...
Poleang Timur	126	309	...
Poleang Utara	150	277	...
Poleang Selatan	124	242	...
Poleang Tenggara	27	81	...
Poleang	121	262	...
Poleang Barat	79	175	...
Tontonunu	184	374	...
Poleang Tengah	49	112	...
Bombana	2.369	5.310	...

Sumber/Source: Dinas Perindagkop & Usaha Kecil Menengah Kab. Bombana/Industry, Trade, Cooperative and Medium Enterprise Office of Bombana Regency

Tabel
Table 6.1.3

**Jumlah Perusahaan Industri Kecil dan Rumah Tangga,
Tenaga Kerja, dan Nilai Investasi Menurut Jenis Industri di
Kabupaten Bombana, 2023**
*Number of Establishments, Labours, and Investment Value
of Manufacturing Industry by Type of Industry in Bombana
Regency, 2023*

Jenis Industri <i>Type of Industri</i>	Perusahaan <i>Establishments</i>	Tenaga Kerja <i>Labours</i>	Nilai Investasi <i>Investment Value</i> (000 Rp)
(1)	(2)	(3)	(4)
Minuman dan Tembakau	45	110	3.353.000
Pangan	1.060	2.284	10.606.750
Bahan Bangunan dan Kimia	494	1.369	20.518.100
Logam	441	949	7.696.100
Sandang	165	272	1.204.500
Kerajinan	25	45	82.950
Tekstil	7	7	7.000
Agro	131	273	9.940.000
Kosmetik	1	1	1.000
Jumlah Total	2.369	5.310	53.409.400

Sumber/Source: Dinas Perindagkop & Usaha Kecil Menengah Kab. Bombana/*Industry, Trade, Cooperative and Medium Enterprise Office of Bombana Regency*

6.2 ENERGI
ENERGY

Tabel 6.2.1 Daya Terpasang, Produksi, dan Distribusi Listrik PT. PLN (Persero) pada PLN Wilayah Bombana, 2018–2023
Installed Capacity, Production, and Distribution of Electricity of State Electricity Company at Branch Level in Bombana Regency, 2018–2023

Tahun Year	Daya Terpasang Installed Electricity Power (KW)	Produksi Listrik Electricity Production (KWh)	Listrik Terjual Electricity Sold (KWh)	Dipakai Sendiri Own Used (KWh)	Susut/ Hilang Shrinkage/ Lost (KWh)
(1)	(2)	(3)	(4)	(5)	(6)
2018	10 140	39 830 027	34 670 658	-	5 157 988
2019	9 540	38 770 335	33 827 935	-	4 318 352
2020	333 079	43 354 370	39 595 471	-	3 711 671
2021	42 071	47 008 920	42 603 635	-	4 663 193
2022	46 592	51 085 905	44 796 847	-	5 843 476
2023	50.155	...	49.702.153	-	...

Sumber/Source: PT. PLN Ranting Bombana Kab. Bombana/Electricity Company at Branch Level of Bombana Regency

Tabel
Table 6.2.2

Jumlah Pelanggan, Daya Terpasang, Produksi Listrik, Listrik Terjual dan Nilai Penjualan Listrik Perusahaan Listrik Negara (PLN) Wilayah Bombana, 2020 – 2023
Number of Customers, Installed Power, Electricity Production, Electricity Sold and The Value of Electricity Sales in State Electricity Company at Branch Level of Bombana, 2020 - 2023

Uraian Explanation	2020	2021	2022	2023
(1)	(2)	(3)	(4)	(5)
1. Jumlah Pelanggan <i>The Number of Customer</i>	30 675	33 462	35 453	37.435
a. Meteran Analog (Pasca Bayar)	7 811	7 590	7 443	7.330
b. Meteran Digital (Pra Bayar)	22 864	25 872	28 010	30.106
2. Daya Terpasang <i>Installed Power (VA)</i>	416 349 200	42 070 500	46 591 550	50.154.950
3. Produksi Listrik <i>Electricity Production (kwh)</i>	43 354 370	47 008 920	51 085 905	...
4. Listrik Terjual <i>Electricity Sold (kwh)</i>	39 595 471	42 603 635	44 796 847	49.702.153
5. Nilai Penjualan Listrik Terjual <i>Sales Value of Electricity Sold (Juta Rupiah)</i>	40 085	44 002	50 480	56.072

Sumber/Source: PT. PLN Ranting Bombana Kab. Bombana/Electricity Company at Branch Level of Bombana Regency

Tabel
Table 6.2.3

Jumlah Pelanggan, Daya Terpasang (VA), Jumlah Listrik Terjual, Serta Nilai Penjualan Listrik (Juta Rp) Perusahaan Listrik Negara Wilayah Kabupaten Bombana, 2018-2023
Number of Customers, Installed Power (VA), The Number of Electricity Sold (kwh) and Electricity Sales Value (Million Rp) of State Electricity Company at Branch level of Bombana Regency, 2018-2023

Tahun Year	Jumlah Pelanggan The Number of Customer	Daya Terpasang Installed Power (VA)	Jumlah Listrik Terjual The Number of Electricity Sold (kwh)	Nilai Penjualan The Value of Sales (Juta Rupiah)
(1)	(2)	(3)	(4)	(5)
2018	16 567	17 397 200	15 839 892	17 029
2019	19 829	20 909 400	17 652 722	18 682
2020	30 675	416 349 200	39 595 471	40 085
2021	25 872	42 070 500	42 603 635	44 002
2022	28 010	46 591 550	44 796 847	50 480
2023	37.435	50.154.950	49.702.153	56.072

Sumber/Source: PT. PLN Ranting Bombana Kab. Bombana/Electricity Company at Branch Level of Bombana Regency

Tabel
Table 6.2.4

Jumlah Pelanggan Listrik , Listrik Terjual dan Nilai Penjualan Perusahaan Listrik Negara (PLN) wilayah Bombana Menurut Jenis Pengguna, 2023
Number of Electricity Customer, Electric Power Sold, and Value of Sales in in State Electricity Company at Branch Level of Bombana by Kind of Customer, 2023

Jenis Pengguna <i>Kinds of Customer</i>	Jumlah Pelanggan <i>The Number of Customers</i>	Listrik Terjual <i>Electricity Sold (kwh)</i>	Nilai Penjualan <i>The Value of Sales (Juta Rupiah)</i>
(1)	(2)	(3)	(4)
1. Industri <i>Manufacturing Industry</i>	30	3.830.983	4.525
2. Bisnis <i>Business</i>	1.338	6.783.155	8.816
3. Penerangan Jalan <i>Road Lighting</i>	115	467.197	746
4. Rumah Tangga <i>Household</i>	34.949	33.086.056	37.710
5. Sosial <i>Social</i>	706	2.022.392	1.586
6. Instansi Pemerintah <i>Government</i>	290	1.680.540	2.471
7. Lainnya <i>Others</i>	7	1.831.830	217
Jumlah Total	37.435	49.702.153	56.072

Sumber/Source: PT. PLN Ranting Bombana Kab. Bombana/Electricity Company at Branch Level of Bombana Regency

Tabel
Table 6.2.5**Jumlah Pelanggan, Listrik yang Diproduksi, Listrik Terjual Serta Nilai Penjualan Listrik Menurut Bulan Tahun 2023**
Number of Customers, Electricity Produced, Electric Power Sold And Value of Electricity Sales by Month, 2023

Bulan Month	Jumlah Pelanggan The Number of Customers	Listrik Terjual Electric Power Sold (GWh)	Nilai Penjualan The Value of Sales (Juta Rp)
(1)	(2)	(3)	(4)
Januari/January	35.581	3,95	4.496,432
Februari/February	35.658	3,67	4.174,975
Maret/March	35.735	4,22	4.798,987
April/April	35.913	4,15	4.691,132
Mei/May	36.040	4,19	4.775,167
Juni/June	36.185	3,97	4.525,202
Juli/July	36.347	4,15	4.732,921
Agustus/August	36.521	4,14	4.717,621
September/September	36.615	3,87	4.410,416
Oktober/October	36.770	4,13	4.761,281
November/November	37.017	4,46	4.799,349
Desember/December	37.345	4,80	5.188,238
	Jumlah Total	49,70	56.071,72

Sumber/Source: PT. PLN Ranting Bombana Kab. Bombana/Electricity Company at Branch Level of Bombana Regency

Tabel
Table 6.2.6

Jumlah Pelanggan, Volume dan Nilai Air yang Disalurkan PDAM Menurut Kecamatan, 2023
Number of Customers, Volume and Value of Distributed Water by PDAM by District, 2023

Kecamatan District	Jumlah Pelanggan The Number of Customers	Volume Air Disalurkan The Volume of Distributed Water (m ³)	Nilai Air yang disalurkan The Value of Distributed Water (Rp)
(1)	(2)	(3)	(4)
Kabaena	-	-	-
Kabaena Utara	-	-	-
Kabaena Selatan	-	-	-
Kabaena Barat	-	-	-
Kabaena Timur	-	-	-
Kabaena Tengah	-	-	-
Rumbia	957	112.629	341.254.349
Mata Oleo	771	90.787	275.076.520
Kepulauan Masaloka Raya	392	46.183	139.930.230
Rumbia Tengah	103	12.105	36.676.869
Rarowatu	462	54.341	164.647.250
Rarowatu Utara	123	14.473	43.852.778
Mata Usu	-	-	-
Lantari Jaya	-	-	-
Poleang Timur	1.274	149.997	454.474.250
Poleang Utara	472	55.525	168.235.205
Poleang Selatan	391	46.052	139.531.568
Poleang Tenggara	288	33.947	102.854.699
Poleang	822	96.840	293.414.954
Poleang Barat	523	61.578	186.573.639
Tontonunu	450	53.025	160.660.634
Poleang Tengah	231	27.236	82.522.956
Bombana	7.259	854.718	2.589.705.900

Sumber/Source: PDAM Kabupaten Bombana/Regional Water Supply Company of Bombana Regency

Tabel
Table 6.2.7**Jumlah Pelanggan, Volume dan Nilai Air yang Disalurkan PDAM Menurut Bulan, 2023**
Number of Customers, Volume and Value of Distributed Water by PDAM by Month, 2023

Bulan Month	Jumlah Pelanggan The Number of Customers	Volume Air Disalurkan The Volume of Distributed Water (m³)	Nilai Air yang disalurkan The Value of Distributed Water (Rp)
(1)	(2)	(3)	(4)
Januari/January	7.728	72.199	212.345.500
Februari/February	7.727	88.174	284.032.100
Maret/March	7.700	81.821	253.820.100
April/April	7.711	58.218	166.971.600
Mei/May	7.691	81.009	248.477.500
Juni/June	7.691	72.866	218.349.300
Juli/July	7.588	81.341	246.151.900
Agustus/August	7.463	41.626	114.381.800
September/September	7.464	65.367	194.778.500
Oktober/October	7.491	71.263	217.239.900
November/November	7.313	72.116	222.294.000
Desember/December	7.259	68.718	210.863.700
Jumlah Total		854.718	2.589.705.900

Sumber/Source: PDAM Kabupaten Bombana/Regional Water Supply Company of Bombana Regency

Tabel
Table 6.2.8**Jumlah Pelanggan dan Air yang Disalurkan PDAM Menu-
rut Pelanggan di Kabupaten Bombana, 2023**
*The Number of Customer and Distributed Clean Water by
PDAM by Type of Customers in Bombana Regency, 2023*

<i>Pelanggan Customers</i>	<i>Jumlah Pelanggan The Number of Customers</i>	<i>Volume Air Disalurkan The Volume of Distributed Water (m³)</i>	<i>Nilai Air yang disalurkan The Value of Distributed Water (Rp)</i>
(1)	(2)	(3)	(4)
Sosial <i>Social</i>	114	36.567	97.884.794
Rumah Tangga <i>Household</i>	7.064	789.289	2.245.304.404
Instansi Pemerintah <i>Government Institution</i>	61	25.154	215.111.625
Niaga <i>Trade</i>	19	3.647	30.957.134
Industri <i>Industry</i>	1	60	447.944
Khusus <i>Exclusive</i>	-	-	-
Jumlah / Total	7.259	854.718	2.589.705.900

Sumber/Source: PDAM Kabupaten Bombana/Regional Water Supply Company of Bombana Regency

BAB 7

PARIWISATA TOURISM

Jumlah Akomodasi Hotel/Penginapan, di Kabupaten Bombana, 2023

Number of Hotel Accomodations/Lodging

40



330
Kamar
Rooms




365
Tempat Tidur
Beds



Jumlah Rumah Makan/Restoran di Kabupaten Bombana, 2023

Number of Restaurants

74



380
Meja
Tables



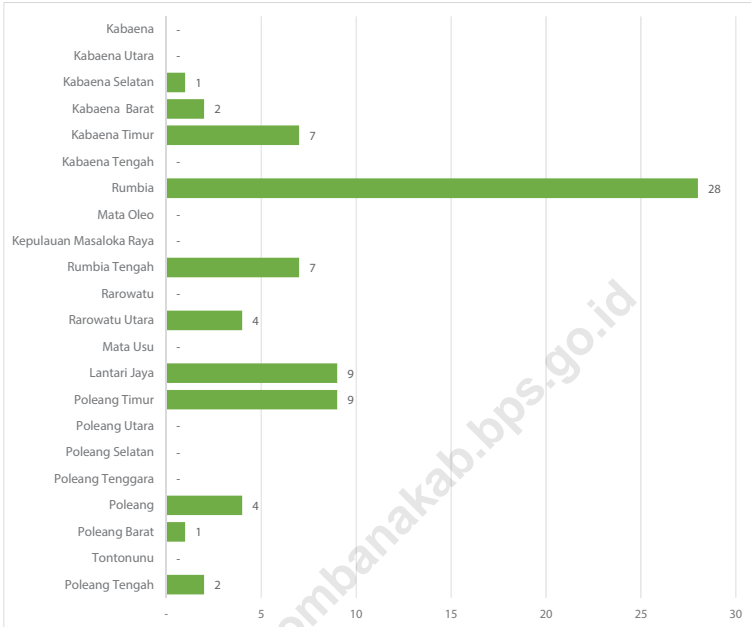
1.189
Kursi
Chairs

PENJELASAN TEKNIS**TECHNICAL NOTES**

1. Akomodasi adalah suatu usaha yang menggunakan suatu bangunan atau sebahagian bangunan yang disediakan secara khusus, dan setiap orang dapat menginap, makan serta memperoleh pelayanan dan fasilitas lainnya dengan pembayaran. Akomodasi dibedakan antara hotel dan akomodasi lainnya. Ciri khusus dari hotel adalah mempunyai restoran yang berada dibawah manajemen hotel tersebut.
 2. Hotel adalah penyediaan akomodasi secara harian berupa kamar-kamar di dalam satu bangunan yang dapat dilengkapi dengan jasa pelayanan makan dan minum, kegiatan hiburan dan atau fasilitas lainnya. Hotel terdiri dari hotel berbintang dan hotel non- bintang.
 3. Hotel berbintang yaitu hotel yang telah memenuhi persyaratan yang telah ditentukan seperti persyaratan fisik, bentuk pelayanan yang diberikan, kualifikasi tenaga kerja, jumlah kamar, dan lainnya.
 4. Hotel tidak berbintang yaitu hotel yang tidak memenuhi persyaratan yang telah ditentukan.
1. *An accommodation is an establishment using a building or a part of a building, prepared commercially for any person to stay, eat and obtain service as well as other facilities. Accommodation is segregated into hotel and other accommodations. The special characteristic of hotel is having a restaurant under hotel management.*
 2. *Hotel is a daily supply of accommodation rooms within a building which can be equipped with eating and drinking services, entertainment activities and/or other facilities. Hotel consists of a classified hotel and a non-classified hotel.*
 3. *A classified hotel is an accommodation which meets specified standards regarding physical requirements, services provided, manpower qualifications, number of rooms available, etc.*
 4. *A non-classified hotel is an accommodation which has not met the requirements previously mentioned*

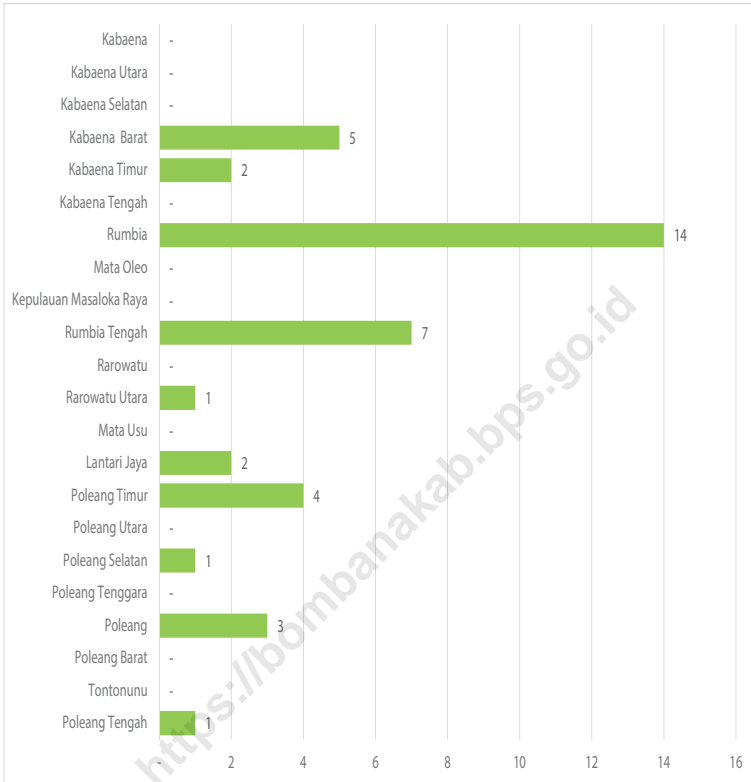
5. Restoran/ rumah makan adalah usaha yang mencakup jenis usaha jasa pangan yang bertempat di sebagian atau seluruh bangunan permanen yang menjual dan menyajikan makanan dan minuman untuk umum di tempat usahanya, baik dilengkapi dengan peralatan/perengkapan untuk proses pembuatan dan penyimpanan maupun tidak dan telah mendapatkan surat keputusan sebagai restoran/ rumah makan dari instansi yang membinanya.
5. *Restaurant is a business that includes the type of food service business which is located in part or all of a permanent building that sells and serves food and drinks to the public in its place of business, whether or not equipped with equipment / equipment for the manufacturing and storage process and has received a decree as a restaurant from the agency that manages it.*

<https://bombanakab.bps.go.id>



Sumber/Source: Dinas Pariwisata, Kepemudaan dan Olahraga Kabupaten Bombana/Tourism, Sport and Youth office

Gambar 7.1 Jumlah Rumah Makan/Restoran Menurut Kecamatan, 2023
Figures Number of Restaurants by District, 2023



Sumber/Source: Dinas Pariwisata, Kepemudaan dan Olahraga Kabupaten Bombana/Department of Tourism, Youth and Sports of Bombana Regency

Gambar 7.2 Jumlah Akomodasi Hotel/Penginapan Menurut Kecamatan di Kabupaten Bombana, 2023
Number of Hotel Accomodations/Lodging by District in Bombana Regency, 2023

Tabel
Table 7.1

**Jumlah Rumah Makan/Restoran Menurut Kecamatan,
2023**
Number of Restaurants by District, 2023

Kecamatan <i>District</i>	Rumah Makan <i>Restaurants</i>	Tenaga Kerja <i>Labour</i>	Meja <i>Tables</i>	Kursi <i>Chairs</i>
(1)	(2)	(3)	(4)	(5)
Kabaena	-	-	-	-
Kabaena Utara	-	-	-	-
Kabaena Selatan	1	2	3	12
Kabaena Barat	2	3	7	16
Kabaena Timur	7	8	28	52
Kabaena Tengah	-	-	-	-
Rumbia	28	71	151	528
Mata Oleo	-	-	-	-
Kepulauan Masaloka Raya	-	-	-	-
Rumbia Tengah	7	16	46	182
Rarowatu	-	-	-	-
Rarowatu Utara	4	6	20	66
Mata Usu	-	-	-	-
Lantari Jaya	9	13	39	98
Poleang Timur	9	13	49	125
Poleang Utara	-	-	-	-
Poleang Selatan	-	-	-	-
Poleang Tenggara	-	-	-	-
Poleang	4	4	25	48
Poleang Barat	1	1	5	16
Tontonunu	-	-	-	-
Poleang Tengah	2	2	7	46
Bombana	74	139	380	1.189

Sumber/Source: Dinas Pariwisata, Kepemudaan dan Olahraga Kabupaten Bombana/Department of Tourism, Youth and Sports of Bombana Regency

Tabel
Table 7.2**Jumlah Akomodasi Hotel/Penginapan, Kamar, dan Tempat Tidur Menurut Kecamatan di Kabupaten Bombana, 2022 dan 2023**
Number of Hotel Accomodations/Lodging, Rooms, and Beds by District in Bombana Regency, 2022 and 2023

Kecamatan District	Hotel/Penginapan Hotel/Lodging		Kamar Rooms		Tempat Tidur Beds	
	2022	2023	2022	2023	2022	2023
(1)	(2)	(3)	(4)	(5)	(6)	(7)
Kabaena	-	-	-	-	-	-
Kabaena Utara	-	-	-	-	-	-
Kabaena Selatan	-	-	-	-	-	-
Kabaena Barat	5	5	41	41	41	41
Kabaena Timur	2	2	20	20	20	20
Kabaena Tengah	-	-	-	-	-	-
Rumbia	13	14	126	132	135	149
Mata Oleo	-	-	-	-	-	-
Kepulauan Masaloka Raya	-	-	-	-	-	-
Rumbia Tengah	7	7	51	51	58	58
Rarowatu	-	-	-	-	-	-
Rarowatu Utara	1	1	16	16	21	21
Mata Usu	-	-	-	-	-	-
Lantari Jaya	2	2	9	9	9	9
Poleang Timur	4	4	26	26	32	32
Poleang Utara	-	-	-	-	-	-
Poleang Selatan	1	1	4	4	4	4
Poleang Tenggara	-	-	-	-	-	-
Poleang	3	3	24	24	24	24
Poleang Barat	-	-	-	-	-	-
Tontonunu	-	-	-	-	-	-
Poleang Tengah	1	1	7	7	7	7
Bombana	39	40	324	330	351	365

Sumber/Source: Dinas Pariwisata, Kepemudaan dan Olahraga Kabupaten Bombana / Department of Tourism, Youth and Sports of Bombana Regency

Tabel
Table 7.3**Jumlah Kamar, Tempat Tidur, dan Tamu yang Meninap di Hotel/Penginapan di Kabupaten Bombana, 2023**
Number of Rooms, Beds, and Guests Staying in Hotel/Lodging in Bombana Regency, 2023

Hotel/Penginapan <i>Hotel/Lodging</i>	Jumlah Kamar <i>Number of Rooms</i>	Jumlah Tempat Tidur <i>Number of Beds</i>	Jumlah Tamu per Bulan <i>Number of Guests per Month</i>	
			Domestik <i>Domestic</i>	Asing <i>Foreign</i>
(1)	(2)	(3)	(4)	(5)
Wisma Terapung	10	10	100	-
Hotel Fadillah	4	4	60	-
Penginapan Pangkep	5	5	200	-
Hotel Grand Lampusui	27	36	50	-
Hotel Febry Jaya	7	7	900	-
Penginapan Sinar Bombana	8	11	15	-
Hotel Zam Zam 2	10	14	100	-
Hotel Rahmat	10	12	100	-
Hotel Oasis	8	8	55	-
Penginapan Mutiara	5	5	70	-
Penginapan Mustawa	4	4	30	-
Zam - zam 1	7	6	55	-
Penginapa Misra	13	18	100	-
Penginapan Ceria	10	10	50	-
Hotel Duana	10	10	55	-
Hotel Iqrah	6	9	23	-
Penginapan Andi Zikir	12	12	100	-
Hotel Umega	14	14	300	-
Hotel Pandawa	10	14	10	-
Penginapan Ninis Karlina	5	5	30	-
Penginapan Cinta	4	8	30	-
Penginapan Maros Indah	10	15	60	-

Hotel/Penginapan <i>Hotel/Lodging</i>	Jumlah Kamar <i>Number of Rooms</i>	Jumlah Tempat Tidur <i>Number of Beds</i>	Jumlah Tamu per Bulan <i>Number of Guests per Month</i>	
			Domestik <i>Domestic</i>	Asing <i>Foreign</i>
(1)	(2)	(3)	(4)	(5)
Hotel Sumber Mulia	9	9	20	-
Wisma Sederhana	5	10	70	-
Penginapan Nirwana	8	16	10	-
Hotel Fauzi	8	8	20	-
Penginapan Pelangi	6	12	12	-
Bondeng Matola	16	16	15	-
Penginapan Herman Jaya	5	4	35	-
Penginapan Dua Putra	7	8	10	-
Penginapan Sederhana	10	10	10	-
Hotel Setia Kawan	7	6	150	-
Hotel Dewi	6	6	145	-
Panorama Indah	10	10	250	-
Hotel Indostar	9	9	250	-
Penginapan Ilham	6	6	10	-
Losmen Kawanua	14	10	5	-
Penginapan BM	3	3	10	-
Penginapan Tamsir Indah	6	6	15	-
Hotel Sultan 99	16	21	200	-

Sumber/Source: Dinas Pariwisata, Kepemudaan dan Olahraga Kabupaten Bombana / *Department of Tourism, Youth and Sports of Bombana Regency*

Tabel
Table 7.4

Data Obyek dan Daya Tarik Pariwisata Kabupaten Bombana Tahun 2023
Data of Tourism Object and Attraction in Bombana, 2023

Nama Obyek <i>Object Name</i>	Lokasi <i>Location</i>	Daya Tarik Wisata <i>Tourism Attraction</i>	Akses Transportasi <i>Transportation Access</i>
(1)	(2)	(3)	(4)
Air Mendidih Tahi Ite	Rarowatu	Alam Tirta	Sepeda Motor & Mobil
Air Panas Lengora	Kabaena Tengah	Alam Tirta	Sepeda Motor & Mobil
Air Panas Watungkorui	Kabaena Tengah	Alam Tirta	Sepeda Motor & Mobil
Air Terjun Amotipa	Poleang Utara	Alam Tirta	Sepeda Motor & Mobil
Air terjun Balasari	Poleang Barat	Alam Tirta	Sepeda Motor & Mobil
Air Terjun E'emeroro	Kabaena Tengah	Alam Tirta	Sepeda Motor & Mobil
Air Terjun Ladumpi	Rarowatu	Alam Tirta	Sepeda Motor & Mobil
Air Terjun Lore	Kabaena Utara	Alam Tirta	Sepeda Motor & Mobil
Air Terjun Lowikongalu	Rarowatu	Alam Tirta	Sepeda Motor & Mobil
Air Terjun Lowimeroro	Tontonunu	Alam Tirta	Sepeda Motor & Mobil
Air Terjun Mambo	Poleang Timur	Alam Tirta	Sepeda Motor & Mobil
Air Terjun Masea	Poleang Barat	Alam Tirta	Sepeda Motor & Mobil
Air Terjun Mompaho Hukaea	Lantari Jaya	Alam Tirta	Sepeda Motor & Mobil
Air terjun Sangkona	Rumbia	Alam Tirta	Sepeda Motor & Mobil
Air Terjun Talangkia	Tontonunu	Alam Tirta	Sepeda Motor & Mobil
Air Terjun Tanah lapang	Poleang Barat	Alam Tirta	Sepeda Motor & Mobil
Air Terjun Taubonto	Rarowatu	Alam Tirta	Sepeda Motor & Mobil
Air Terjun Tondopi	Tontonunu	Alam Tirta	Sepeda Motor & Mobil
Air terjun Watanangka	Kabaena Utara	Alam Tirta	Sepeda Motor & Mobil
Air Terjun Watukalangkari	Rarowatu	Alam Tirta	Sepeda Motor & Mobil
Arena Pacuan Kuda	Poleang Selatan	Atraksi	Sepeda Motor & Mobil
Bendung Tampabulu	Poleang Utara	Buatan	Sepeda Motor & Mobil
Bendungan Homebase	Rumbia	Buatan	Sepeda Motor & Mobil
Benteng Ewo Langka	Kabaena Tengah	Situs Sejarah	Sepeda Motor & Mobil
Benteng Matarapa	Kabaena	Situs Sejarah	Sepeda Motor & Mobil
Benteng Olongkantora	Kabaena	Situs Sejarah	Sepeda Motor & Mobil

Lanjutan Tabel/*Continued Table 7.3*

Nama Obyek Object Name	Lokasi Location	Daya Tarik Wisata Tourism Attraction	Akses Transportasi Transportation Access
(1)	(2)	(3)	(4)
Benteng Palangga	Kabaena Tengah	Situs Sejarah	Sepeda Motor & Mobil
Benteng Pасusuu'a	Kabaena Tengah	Situs Sejarah	Sepeda Motor & Mobil
Benteng Peninggalan Jepang	Poleang Selatan	Situs Sejarah	Sepeda Motor & Mobil
Benteng Sabekontona'ana	Kabaena Tengah	Situs Sejarah	Sepeda Motor & Mobil
Benteng Sambahea	Kabaena Timur	Situs Sejarah	Sepeda Motor & Mobil
Benteng Tawulangi	Kabaena Tengah	Sejarah	Sepeda Motor & Mobil
Benteng Tuntutari	Kabaena Tengah	Sejarah	Sepeda Motor & Mobil
Benteng Walanda	Kabaena	Situs Sejarah	Sepeda Motor & Mobil
Benteng Wumbuburo	Kabaena Timur	Situs Sejarah	Sepeda Motor & Mobil
Benteng Wumbuntinoli	Kabaena Tengah	Situs Sejarah	Sepeda Motor & Mobil
Bukit Teletubies	Lantari Jaya	Alam	Sepeda Motor & Mobil
Bunker Peninggalan Jepang	Poleang Selatan	Situs Sejarah	Sepeda Motor & Mobil
Danau Laponu-ponu	Poleang Barat	Pemancingan	Sepeda Motor & Mobil
Danau Ranomolinya	Poleang Barat	Pemancingan	Sepeda Motor & Mobil
Desa Adat Hukaea	Lantari Jaya	Adat Budaya	Sepeda Motor & Mobil
Gua Talangkia	Tontonunu	Alam	Sepeda Motor & Mobil
Gua Tawunaula	Lantari Jaya	Alam	Sepeda Motor & Mobil
Gua Watuburi	Kabaena Tengah	Alam	Sepeda Motor & Mobil
Gunung Sambampolulu	Kabaena Tengah	Alam	Sepeda Motor & Mobil
Gunung Tawunaula	Lantari Jaya	Alam	Sepeda Motor & Mobil
Gunung Tina Orima	Kabaena Tengah	Alam	Sepeda Motor & Mobil
Gunung Watu Sangia	Kabaena	Alam	Sepeda Motor & Mobil
Lapter Peninggalan Jepang	Poleang Selatan	Situs Sejarah	Sepeda Motor & Mobil
Makam Raja - raja Moronene	Rarowatu	Sejarah	Sepeda Motor & Mobil
Makam sangia Dowo	Poleang Utara	Makam Sakral	Sepeda Motor & Mobil
Makam Sangia Ntina	Poleang Utara	Makam Sakral	Sepeda Motor & Mobil

Lanjutan Tabel/*Continued Table 7.3*

Nama Obyek Object Name	Lokasi Location	Daya Tarik Wisata Tourism Attraction	Akses Transportasi Transportation Access
(1)	(2)	(3)	(4)
Makam Sangia Oreo	Poleang Utara	Makam Sakral	Sepeda Motor & Mobil
Makam Sangia Padaoleo (Poili)	Poleang Barat	Makam Sakral	Sepeda Motor & Mobil
Makam Sangia Pusu	Poleang Utara	Makam Sakral	Sepeda Motor & Mobil
Makam Sangia Toburi	Poleang Utara	Makam Sakral	Sepeda Motor & Mobil
Mesjid Bintang Emas Haqqul Yakin	Rumbia	Arsitektur	Sepeda Motor & Mobil
Padang Pajongang	Poleang Selatan	Situs Sejarah	Sepeda Motor & Mobil
Panatai Taraha	Kabaena Selatan	Bahari	Sepeda Motor & Mobil
Pantai Batu Sempe	Mataoleo	Bahari	Laut dan Darat
Pantai Beropa	Poleang Selatan	Bahari	Sepeda Motor & Mobil
Pantai Buasing	Poleang Selatan	Bahari	Sepeda Motor & Mobil
Pantai Bungi-Bungi	Kabaena Timur	Bahari	Sepeda Motor & Mobil
Pantai jodoh/Bambaea	Poleang Timur	Bahari	Sepeda Motor & Mobil
Pantai Kalumpiati	Mataoleo	Bahari	Laut dan Darat
Pantai Lanere	Kabaena Selatan	Bahari	Sepeda Motor & Mobil
Pantai Lengora	Kabaena Tengah	Bahari	Sepeda Motor & Mobil
Pantai Lora	Mataoleo	Bahari	Laut dan Darat
Pantai Nirwana	Poleang	Bahari	Sepeda Motor & Mobil
Pantai Pulau Sagori	Kabaena Barat	Bahari	Speed, Kapal Kecil
Pantai Puulemo	Poleang Timur	Bahari	Sepeda Motor & Mobil
Pantai Puurano	Kabaena Selatan	Bahari	Sepeda Motor & Mobil
Pantai Rahwana	Mataoleo	Bahari	Laut dan Darat
Pantai Tanjung Bainang	Poleang Selatan	Bahari	Sepeda Motor & Mobil
Pantai Tanjung Bunga	Mataoleo	Bahari	Laut dan Darat
Pantai Tanjung Roda	Poleang Barat	Bahari	Sepeda Motor & Mobil

Lanjutan Tabel/*Continued Table 7.3*

Nama Obyek Object Name	Lokasi Location	Daya Tarik Wisata Tourism Attraction	Akses Transportasi Transportation Access
(1)	(2)	(3)	(4)
Pantai Tanjung Tabako	Rumbia Tengah	Bahari	Sepeda Motor & Mobil
Pantai Tapuahi	Rumbia Tengah	Bahari	Sepeda Motor & Mobil
Pantai Tarondi	Poleang Barat	Bahari	Sepeda Motor & Mobil
Pantai Timbala	Poleang Barat	Bahari	Sepeda Motor & Mobil
Pantai Watekule	Kabaena Selatan	Bahari	Sepeda Motor & Mobil
Plaza Tangkeno	Kabaena Tengah	Wisata Buatan	Sepeda Motor & Mobil
Pulau Bakau	Kabaena Barat	Bahari	Speed, Kapal Kecil
Pulau Basa	Poleang	Bahari	Sepeda Motor & Mobil
Pulau Damalawa	Kabaena Timur	Bahari	Speed, Kapal Kecil
Pulau Kondo	Poleang Barat	Bahari	Sepeda Motor & Mobil
Pulau Malangke	Masaloka Raya	Bahari	Speed, Kapal Kecil
Pulau Motaha	Kabaena Barat	Bahari	Speed, Kapal Kecil
Pusat Kebudayaan Moronene	Poleang Utara	Adat Budaya	Sepeda Motor & Mobil
Ruang Terbuka Hijau (RTH)/ Eks MTQ	Rumbia Tengah	Wisata Buatan	Sepeda Motor & Mobil
Situs Budaya Sangia Leboea	Tontonunu	Situs Sejarah	Sepeda Motor & Mobil
Situs Budaya Sangia Papi	Tontonunu	Situs Sejarah	Sepeda Motor & Mobil
Situs Budaya Sangia Pewu'a (Gilima)	Tontonunu	Situs Sejarah	Sepeda Motor & Mobil
Situs Budaya Sangia Taliangki	Tontonunu	Situs Sejarah	Sepeda Motor & Mobil
Situs Budaya Sangia Tamberere Ate	Tontonunu	Situs Sejarah	Sepeda Motor & Mobil
Situs Budaya Sangia Tetehaka	Tontonunu	Situs Sejarah	Sepeda Motor & Mobil
Situs Budaya Sangia Wadonale	Tontonunu	Situs Sejarah	Sepeda Motor & Mobil
Situs Budaya Wita Nimbula	Poleang Utara	Makam Sakral	Sepeda Motor & Mobil

Lanjutan Tabel/*Continued Table 7.3*

Nama Obyek Object Name	Lokasi Location	Daya Tarik Wisata Tourism Attraction	Akses Transportasi Transportation Access
(1)	(2)	(3)	(4)
Sungai E'e Moico	Tontonunu	Alam	Sepeda Motor & Mobil
Sungai Lakambula	Kabaena	Alam	Sepeda Motor & Mobil
Taman Cinta	Poleang Selatan	Wisata Buatan	Sepeda Motor & Mobil
Taman Lapangan Merdeka	Poleang	Wisata Buatan	Sepeda Motor & Mobil
Taman Nasional Rawa Opa	Lantari Jaya	Taman Nasional	Sepeda Motor & Mobil
Tanjung Hiu	Mataoleo	Bahari	Laut dan Darat
Tanjung Mangiwang	Kabaena Utara	Bahari	Speed, Kapal Kecil
Tanjung Pising	Kabaena Utara	Bahari	Laut dan Darat
Tradisi Pesta Rakyat	Rarowatu Utara	Adat Budaya	Sepeda Motor & Mobil
Tugu Brimob	Poleang	Sejarah	Sepeda Motor & Mobil
Permandian Embung	Lantari Jaya	Buatan	Sepeda Motor & Mobil
WaterBung	Lantari Jaya	Buatan	Sepeda Motor & Mobil

Sumber/Source: Dinas Pariwisata, Kepemudaan dan Olahraga Kabupaten Bombana / *Department of Tourism, Youth and Sports of Bombana Regency*

BAB 8

TRANSPORTASI DAN KOMUNIKASI TRANSPORTATION AND COMMUNICATION

Jumlah Kendaraan Bermotor, 2023

Number of Motor Vehicles

34.967
Sepeda Motor
Motorcycle



864
Pick-Up
Pick-Up

1.405
Mobil Penumpang
Passenger Car



860
Truk
Truck

Panjang Jalan Kabupaten di Kabupaten Bombana, 2023

Length of Regency Road

738,17 km

Menurut Kondisi Jalan

By Road Condition

99,62
Baik
Good

34,03
Sedang
Moderate

19,09
Rusak
Damage

585,43
Rusak Berat
Severely Damage

PENJELASAN TEKNIS**TECHNICAL NOTES**

1. Data transportasi dan komunikasi meliputi :
 - a. Panjang Jalan. Jalan merupakan prasarana angkutan darat yang sangat penting dalam memperlancar kegiatan hubungan perekonomian, baik antara satu kota dengan kota lainnya, maupun antara kota dengan desa dan antara satu desa dengan desa lainnya. Kondisi jalan yang baik akan memudahkan mobilitas penduduk dalam mengadakan hubungan perekonomian dan kegiatan sosial lainnya.
 - b. Angkutan Darat. Sarana angkutan darat seperti kendaraan bermotor disamping dapat dipergunakan oleh masyarakat sebagai angkutan penumpang, juga dapat dipergunakan sebagai angkutan barang barang produksi hasil pertanian, kehutanan dan hasil hasil lainnya. Jenis sarana angkutan darat yang dicakup disini adalah kendaraan bermotor yang meliputi mobil penumpang, mobil beban, otobis dan sepeda motor.
 - c. Angkutan Laut. Sebagian wilayah Kabupaten Bombana merupakan wilayah kepulauan. Karena itu diperlukan

1. *Data on transportations and communications cover:*
 - a. *Length of Road. The road is the land transport infrastructure is very important in speeding up economic relations activities, both between one city to another city, and between villages and cities with between one village to another village. A good road conditions would facilitate the mobility of the population in economic relations and conduct other social activities.*
 - b. *Land Transportation. Land transportation as well as motor vehicles can be used by the community as a passenger, also can be used as a goods transportation of agricultural production, forestry and the other results. Types of land transportation facilities covered here is motor vehicles include passenger cars, car load, bus and motorcycle.*
 - c. *Sea Transportation. Most of the region of Bombana is-lands. Therefore sea transportation is required as a means*

sarana angkutan laut sebagai alat transportasi dari daerah yang satu ke daerah yang lain.

- d. Pos dan Telekomunikasi Fasilitas fisik pos dan giro meliputi kantor pos, kantor pos tambahan, kantor pos dan giro pembantu, pos keliling kota, pos keliling desa, rumah pos, kotak pos dan bis surat. Dengan tersedianya sarana fasilitas pelayanan jasa pos dan giro, maka kelancaran pertukaran informasi antara manusia, organisasi dan lembaga pemerintah semakin meningkat. Demikian pula pelayanan benda benda pos seperti surat, wesel dan lain lain kepada masyarakat sampai ke pelosok pedesaan akan semakin lancar.

2. Kendaraan bermotor adalah setiap kendaraan yang digerakkan oleh peralatan teknik yang ada pada kendaraan tersebut, biasanya digunakan untuk angkutan orang atau barang diatas jalan raya selain kendaraan yang berjalan diatas rel. Kendaraan bermotor yang dicatat adalah semua jenis kendaraan kecuali kendaraan bermotor TNI/Polri dan Korps Diplomatik.

3. Mobil penumpang adalah setiap kendaraan bermotor yang dileng-

of transportation from one area to another area.

- d. *Post and Telecommunication. Physical facilities and postal giro to the village level which includes the post office, post office addition, and post office giro assistant, heading around town, heading around the village, heading home, post office box and mailbox. By providing the means postal service facilities and current accounts are spread over all Subdistricts, then the smooth exchange of information between people, organizations and government agencies will increase.*

2. *Motor vehicles are any kind of vehicles motorized by machine set up in those vehicles. They are usually used for transporting peoples and goods on roads except vehicles moving along a railway line. The data cover all kinds of motor vehicles except those belong to Indonesian Army Force, Indonesian State Police and Diplomatic Corps.*

3. *Passengers cars are any motor vehicle with no more than seven seats*

kapi dengan tempat duduk untuk sebanyak-Jumlah tujuh orang, tidak termasuk tempat duduk untuk pengemudi, baik dilengkapi atau tidak dilengkapi bagasi.

excluding seat for driver. It can be with or without boot.

4. Mobil bis adalah setiap kendaraan bermotor yang dilengkapi dengan tempat duduk untuk lebih dari delapan orang, tidak termasuk tempat duduk untuk pengemudi, baik dilengkapi atau tidak dilengkapi bagasi.

4. *Buses are passengers cars having seats for more than eight passengers, excluding the driver. It can be with or without boot.*

5. Mobil truk adalah setiap kendaraan bermotor yang digunakan untuk angkutan barang, selain mobil penumpang, mobil bis dan kendaraan bermotor roda dua.

5. *Trucks are motor vehicles used to transport goods excluding passenger cars, buses, and motorcycles.*

6. Data panjang jalan yang disajikan dalam publikasi ini, untuk jalan negara dan jalan provinsi bersumber dari Dinas Pekerjaan Umum. Sedangkan jalan kabupaten bersumber dari Dinas Pekerjaan Umum Kabupaten, diolah dari daftar PJ-II/5.

6. *Data on the length of state and provincial roads were taken from the Ministry of Public Works, while the regency roads data were taken from Regency Public Work Offices.*

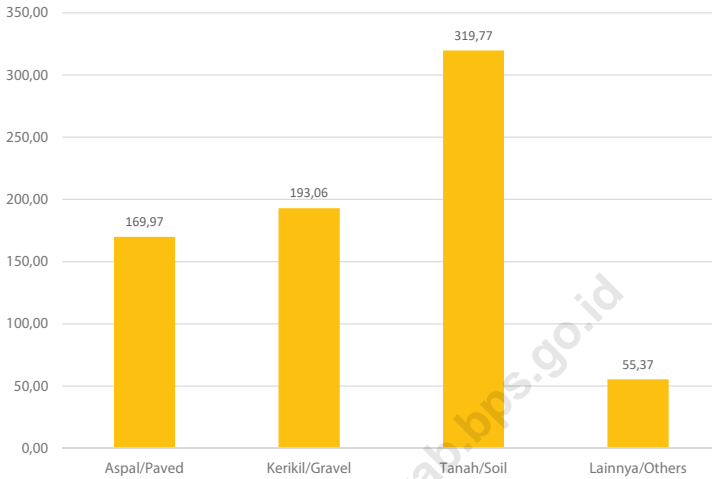
7. Kunjungan kapal adalah kapal yang datang di pelabuhan baik untuk berlabuh di perairan maupun bersandar di dermaga.

7. *Ships call is a ship arriving at a port either for docking or berthing.*

8. Gross Ton (GT) adalah volume ruangan kapal dalam m³, kecuali terowongan, lubang poros baling-baling, tempat jangkar, dan alas ganda.

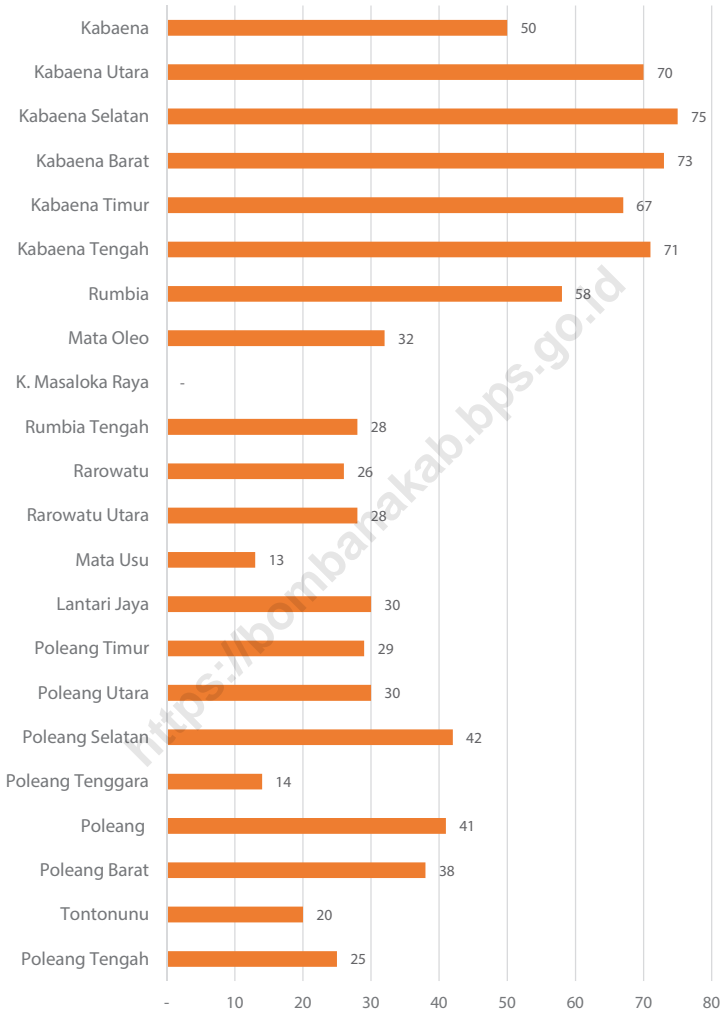
8. *Gross Ton (GT) is total volume of all room in a ship, excluding the volume of tunnel, the axle of propellers, the anchor, and the chain locker.*

- | | |
|--|---|
| <p>9. Sumber data transportasi berasal dari masing-masing instansi terkait, dikumpulkan oleh BPS Kabupaten Bombana setiap bulan/tahun.</p> | <p>9. <i>Data on transportations are compiled by the BPS Statistics Bombana Regency. These data are obtained from relevant institutions</i></p> |
| <p>10. Kantor Pos adalah pemberi pelayanan pengiriman barang, uang, dsb. Dari suatu tempat ke tempat yang lain. Pengguna pelayanan biasanya diharuskan menempel perangko yang cukup pada sampul surat, kartu pos, pos wesel, warkat pos, paket dsb. Rumah pos berfungsi sama seperti kantor pos dan kantor pos pembantu, bedanya rumah pos biasanya terletak di daerah terpencil.</p> | <p>10. <i>Post office is a building/office dealing with the delivery of goods, letters, money, etc. from one place to another place. Service users usually put postage stamps on the envelope and postcard or are charged with Number of money in obtaining services such as money order, aerogramme, package post, etc. A mailing house has the same function as post office and auxiliary post office. It is usually located in remote areas.</i></p> |
| <p>11. Telekomunikasi adalah setiap pemancaran, pengiriman dan atau penerimaan dari setiap informasi dalam bentuk tanda-tanda, isyarat, tulisan, gambar, suara dan bunyi melalui system kawat, optik, radio atau sistem elektromagnetik lainnya. Jaringan telekomunikasi adalah rangkaian perangkat telekomunikasi dan kelengkapannya yang digunakan dalam rangka bertelekomunikasi.</p> | <p>11. <i>Telecommunication includes every transmitting, delivering and; or receiving from every information of marking, signal, article, picture, sound and voice through strand of wire systems, optic, radio or other electromagnetic system. Telecommunication network is peripheral network of telecommunication and its equipment used in the means of telecommunication.</i></p> |



Sumber/Source: Dinas Pekerjaan Umum dan Penataan Ruang Kabupaten Bombana/*Public Work and Spatial Office of Bombana Regency*

Gambar 8.1 Panjang Jalan Kabupaten Menurut Jenis Permukaan Jalan di Kabupaten Bombana (km), 2021–2023
Length of Regency Roads by Type of Road Surface in Bombana Regency (km), 2021–2023



Sumber/Source: Dinas Perhubungan Kabupaten Bombana/Transportation, Office of Bombana Regency

Gambar 8.2 Jumlah Truck Menurut Kecamatan, 2021 -2023
Figures Number of Truck by District, 2021 - 2023

8.1 TRANSPORTASI TRANSPORTATION

Tabel 8.1.1 Panjang Jalan Menurut Tingkat Kewenangan Pemerintahan di Kabupaten Bombana (km), 2021–2023
Table 8.1.1 Length of Roads by Level of Government Authority in Bombana Regency (km), 2021–2023

Tingkat Kewenangan Pemerintahan Level of Government Authority	2021	2022	2023
(1)	(2)	(3)	(4)
Negara/State	145,04	145,04	152,45
Provinsi/Province	-	53,28	53,33
Kabupaten/Kota Regency/Municipality	790,03	790,03	738,17

umber/Source: Dinas Pekerjaan Umum dan Penataan Ruang Kabupaten Bombana/*Public Work and Spatial Office of Bombana Regency*

Tabel 8.1.2 Panjang Jalan Menurut Jenis Permukaan Jalan di Kabupaten Bombana (km), 2021–2023
Length of Roads by Type of Road Surface in Bombana Regency (km), 2021–2023

Jenis Permukaan Jalan Type of Road Surface	2021	2022	2023
(1)	(2)	(3)	(4)
Aspal/Paved	341,91	386,58	348,75
Kerikil/Gravel	516,83	513,60	207,26
Tanah/Soil	39,89	18,50	319,77
Beton/Rigid	43,85	69,67	68,17

Sumber/Source: Dinas Pekerjaan Umum dan Penataan Ruang Kabupaten Bombana/Public Work and Spatial Office of Bombana Regency

Tabel 8.1.3
Table

Panjang Jalan Menurut Jenis Permukaan Jalan dan Tingkat Kewenangan Pemerintahan di Kabupaten Bombana (km), 2023
Length of Roads by Type of Road Surface and Level of Government Authority in Bombana Regency (km), 2023

Jenis Permukaan Jalan <i>Type of Road Surface</i>	Negara <i>State</i>	Provinsi <i>Province</i>	Kabupaten/Kota <i>Regency/Municipality</i>
(1)	(2)	(3)	(4)
Aspal/ <i>Paved</i>	152,45	26,33	169,97
Kerikil/ <i>Gravel</i>	-	14,20	193,06
Tanah/ <i>Soil</i>	-	-	319,77
Beton/ <i>Rigid</i>	-	12,80	55,37

Sumber/*Source*: Dinas Pekerjaan Umum dan Penataan Ruang Kabupaten Bombana/*Public Work and Spatial Office of Bombana Regency*

Tabel 8.1.4 Panjang Jalan Menurut Kondisi Jalan di Kabupaten Bombana (km), 2021–2023
Length of Roads by Condition of Roads in Bombana Regency (km), 2021–2023

Kondisi Jalan <i>Condition of Roads</i>	2021	2022	2023
(1)	(2)	(3)	(4)
Baik/ <i>Good</i>	344,24	191,27	157,65
Sedang/ <i>Moderate</i>	437,03	206,10	148,73
Rusak/ <i>Damage</i>	73,44	564,93	43,14
Rusak Berat/ <i>Severely Damage</i>	87,77	26,05	594,43

Catatan/*Note*: Perhitungan tahun 2021 dan 2022 menggunakan metode manual sedangkan tahun 2023 menggunakan metode PKRMS

Sumber/*Source*: Dinas Pekerjaan Umum dan Penataan Ruang Kabupaten Bombana/*Public Work and Spatial Office of Bombana Regency*

Tabel 8.1.5
Table

Panjang Jalan Menurut Kondisi Jalan dan Tingkat Kewenangan Pemerintahan di Kabupaten Bombana (km), 2023
Length of Roads by Condition of Roads and Level of Government Authority in Bombana Regency (km), 2023

Kondisi Jalan <i>Condition of Roads</i>	Negara <i>State</i>	Provinsi <i>Province</i>	Kabupaten/Kota <i>Regency/ Municipality</i>
(1)	(2)	(3)	(4)
Baik/ <i>Good</i>	38,50	19,53	99,62
Sedang/ <i>Moderate</i>	95,10	19,60	34,03
Rusak/ <i>Damage</i>	16,95	7,10	19,09
Rusak Berat/ <i>Severely Damage</i>	1,90	7,10	585,43

Catatan/*Note*: Perhitungan tahun 2021 dan 2022 menggunakan metode manual sedangkan tahun 2023 menggunakan metode PKRMS

Sumber/*Source*: Dinas Pekerjaan Umum dan Penataan Ruang Kabupaten Bombana/*Public Work and Spatial Office of Bombana Regency*

Tabel 8.1.6 Jumlah Kendaraan Bermotor Menurut Jenisnya, 2021-2023
Table *Number of Motor Vehicles by Type, 2021-2023*

Jenis Kendaraan Vehicle Type	2021	2022	2023
(1)	(2)	(3)	(4)
Bus/Bus	6	9	12
Mikrolet/Microbus	33	69	84
Truk/Truck	649	677	860
Pick-Up/Pick-Up	900	764	864
Mobil Penumpang/Passenger Car	1.193	1.221	1.492
Becak Motor/Motorcab	30	49	64
Sepeda Motor/Motorcycle	33.677	34.467	34.967

Sumber/Source: Dinas Perhubungan Kabupaten Bombana/Transportation, Office of Bombana Regency

Tabel
Table 8.1.7

Jumlah Kendaraan Bermotor Menurut Kecamatan dan Jenis Kendaraan di Kabupaten Bombana, 2023
Number of Motor Vehicles by District and Type of Vehicle in Bombana Regency, 2023

Kecamatan <i>District</i>	Jenis Kendaraan <i>Type of Vehicle</i>			
	Mobil Penumpang <i>Passenger Cars</i>	Bus <i>Buses</i>	Truk <i>Trucks</i>	Sepeda Motor <i>Motorcycle</i>
(1)	(2)	(3)	(4)	(5)
Kabaena	50	...
Kabaena Utara	70	...
Kabaena Selatan	75	...
Kabaena Barat	73	...
Kabaena Timur	67	...
Kabaena Tengah	71	...
Rumbia	58	...
Mata Oleo	32	...
Kepulauan Masaloka Raya	-	...
Rumbia Tengah	28	...
Rarowatu	26	...
Rarowatu Utara	28	...
Mata Usu	13	...
Lantari Jaya	30	...
Poleang Timur	29	...
Poleang Utara	30	...
Poleang Selatan	42	...
Poleang Tenggara	14	...
Poleang	41	...
Poleang Barat	38	...
Tontonunu	20	...
Poleang Tengah	25	...
Bombana	1.492	12	860	34.967

Sumber/Source: Dinas Perhubungan Kabupaten Bombana/Transportation, Office of Bombana Regency

Tabel 8.1.8 Jumlah Kunjungan Kapal dan GRT Menurut Jenis Pelayaran di Kabupaten Bombana, 2023
Number of Ship and GRT Visit by Type of Cruise in Bombana Regency, 2023

Jenis Pelayaran <i>Type of Cruise</i>	Jumlah Kunjungan <i>Amount of Visit</i>	GRT
(1)	(2)	(3)
1. Dalam Negeri/Domestic	1.658	...
Nasional/ <i>National</i>	-	-
Rakyat/ <i>Public</i>	1.658	...
Perintis/ <i>Pioneer</i>	-	-
Khusus/ <i>Special</i>	-	-
Lainnya/ <i>Others</i>	-	-
2. Luar Negeri/Foreign	-	-
Umum/ <i>Regular</i>	-	-
Khusus/ <i>Special</i>	-	-
3. Penyeberangan dan Angkutan Sungai (ASDP)	518	...
Jumlah Total	2.176	...

Sumber/Source: Dinas Perhubungan Kabupaten Bombana/*Transportation, Office of Bombana Regency*

Tabel 8.1.9 Arus Penumpang yang Turun dan Naik Menurut Jenis Pelayaran di Kabupaten Bombana, 2023
Passenger Flow Down and Up by Type of Cruise in Bombana Regency, 2023

Jenis Pelayaran <i>Type of Cruise</i>	Turun <i>Down</i>	Naik <i>Up</i>
(1)	(2)	(3)
1. Dalam Negeri/Domestic	30.735	29.553
Nasional/ <i>National</i>	-	-
Rakyat/ <i>Public</i>	30.735	29.553
Perintis/ <i>Pioneer</i>	-	-
Khusus/ <i>Special</i>	-	-
Lainnya/ <i>Others</i>	-	-
2. Luar Negeri/Foreign	-	-
Umum/ <i>Regular</i>	-	-
Khusus/ <i>Special</i>	-	-
3. Penyeberangan dan Angkutan Sungai (ASDP)	20.576	37.546
Jumlah Total	51.311	67.099

Sumber/Source: Dinas Perhubungan Kabupaten Bombana/Transportation, Office of Bombana Regency

Tabel 8.1.10 **Bongkar Muat Barang Antar Pulau dan Kendaraan Bermotor Menurut Jenis Pelayaran di Kabupaten Bombana, 2023**
Loading and Unloading of Inter-island Goods and Motorcycles by Type of Cruise in Bombana Regency, 2023

Jenis Pelayaran <i>Type of Cruise</i>	Barang (Ton) <i>Goods (Tons)</i>		Kendaraan (Unit) <i>Motorcycles (Units)</i>	
	Bongkar <i>Unloading</i>	Muat <i>Loading</i>	Bongkar <i>Unloading</i>	Muat <i>Loading</i>
(1)	(2)	(3)		
1. Dalam Negeri/Domestic	22.700	22.990	4.000	10.390
Nasional/ <i>National</i>	-	-	-	-
Rakyat/ <i>Public</i>	22.700	22.990	4.000	10.390
Perintis/ <i>Pioneer</i>	-	-	-	-
Khusus/ <i>Special</i>	-	-	-	-
Lainnya/ <i>Others</i>	-	-	-	-
2. Luar Negeri/Foreign	-	-	-	-
Umum/ <i>Regular</i>	-	-	-	-
Khusus/ <i>Special</i>	-	-	-	-
3. Penyeberangan dan Angkutan Sungai (ASDP)	-	-	17.173	10.390
Jumlah Total	22.700	22.990	21.173	20.780

Sumber/*Source*: Dinas Perhubungan Kabupaten Bombana/*Transportation, Office of Bombana Regency*

8.2 KOMUNIKASI COMMUNICATION

Tabel 8.2.1 Jumlah Kantor Pos Pembantu Menurut Kecamatan di Kabupaten Bombana, 2020–2023
Number of Post Offices Subsidiaries by District in Bombana Regency, 2020–2023

Kecamatan District	2020	2021	2022	2023
(1)	(2)	(3)	(4)	(5)
Kabaena	-	-	-	-
Kabaena Utara	-	-	-	-
Kabaena Selatan	-	-	-	-
Kabaena Barat	1	1	1	1
Kabaena Timur	-	-	-	-
Kabaena Tengah	-	-	-	-
Rumbia	-	-	-	-
Mata Oleo	-	-	-	-
Kepulauan Masaloka Raya	-	-	-	-
Rumbia Tengah	1	1	1	1
Rarowatu	-	-	-	-
Rarowatu Utara	-	-	-	-
Mata Usu	-	-	-	-
Lantari Jaya	-	-	-	-
Poleang Timur	-	-	-	-
Poleang Utara	-	-	-	-
Poleang Selatan	-	-	-	-
Poleang Tenggara	-	-	-	-
Poleang	1	1	1	1
Poleang Barat	-	-	-	-
Tontonunu	-	-	-	-
Poleang Tengah	-	-	-	-
Bombana	3	3	3	3

Sumber/Source: Semua Kantor Pos dan Giro di Kab. Bombana/All Post and Clearing Office in Bombana Regency

Tabel
Table 8.2.2**Jumlah Benda-Benda Pos yang Dikirim dan Diterima di Wilayah Pos Rumbia, 2023**
Number of Postal Items Sent and Received in Rumbia Post Office, 2023

Jenis Pengiriman <i>Delivery Types</i>	Dikirim <i>Sent</i>		Diterima <i>Received</i>	
	Dalam Negeri <i>Domestic</i>	Luar Negeri <i>Foreign</i>	Dalam Negeri <i>Domestic</i>	Luar Negeri <i>Foreign</i>
(1)	(2)	(3)	(4)	(5)
1. Surat Biasa <i>Regular Mail</i>	3	-	190	35
2. Pos Kilat <i>Express Post/Special</i>	-	-	-	-
3. Surat Pos Tercepat Kilat <i>Carrying Mails Express</i>	2.000	-	3.000	50
4. Surat Pos Tercepat Biasa <i>Carrying Mails Regular</i>	-	-	-	-
5. Surat Dinas Terdaftar <i>Official Letter Registered</i>	100	-	150	-
6. Pos Paket <i>Postal Packet</i>	3.500	-	10.200	40
7. Pos Wesel <i>Postal Money Order</i>	20	-	40	30
8. Western Union	-	-	-	35
9. Pos Pay	28.000	-	-	-
Jumlah Total	33.623	-	13.580	190

Sumber/Source: Kantor Pos dan Giro Wilayah Kec. Rumbia/Post and Clearing Office of Rumbia District

Tabel
Table 8.2.3

Jumlah Benda-Benda Pos yang Dikirim dan Diterima di Wilayah Pos Kabaena, 2023
Number of Postal Items Sent and Received in Kabaena Post Office, 2023

Jenis Pengiriman <i>Delivery Types</i>	Dikirim <i>Sent</i>		Diterima <i>Received</i>	
	Dalam Negeri <i>Domestic</i>	Luar Negeri <i>Foreign</i>	Dalam Negeri <i>Domestic</i>	Luar Negeri <i>Foreign</i>
(1)	(2)	(3)	(4)	(5)
1. Surat Biasa <i>Regular Mail</i>	-	-	-	-
2. Pos Kilat <i>Express Post/Special</i>	-	-	-	-
3. Surat Pos Tercepat Kilat <i>Carrying Mails Express</i>	203	-	-	-
4. Surat Pos Tercepat Biasa <i>Carrying Mails Regular</i>	-	-	-	-
5. Surat Dinas Terdaftar <i>Official Letter Registered</i>	-	-	-	-
6. Pos Paket <i>Postal Packet</i>	375	-	793	-
7. Pos Wesel <i>Postal Money Order</i>	-	-	-	-
8. Western Union	-	-	-	-
9. Pos Pay	312	-	152	-
Jumlah Total	890	-	945	-

Sumber/Source: Kantor Pos dan Giro Wilayah Kecamatan Kabaena/Post and Clearing Office in Kabaena District

Tabel
Table 8.2.4**Jumlah Benda-Benda Pos yang Dikirim dan Diterima di Wilayah Pos Poleang, 2023**
Number of Postal Items Sent and Received in Poleang Post Office, 2023

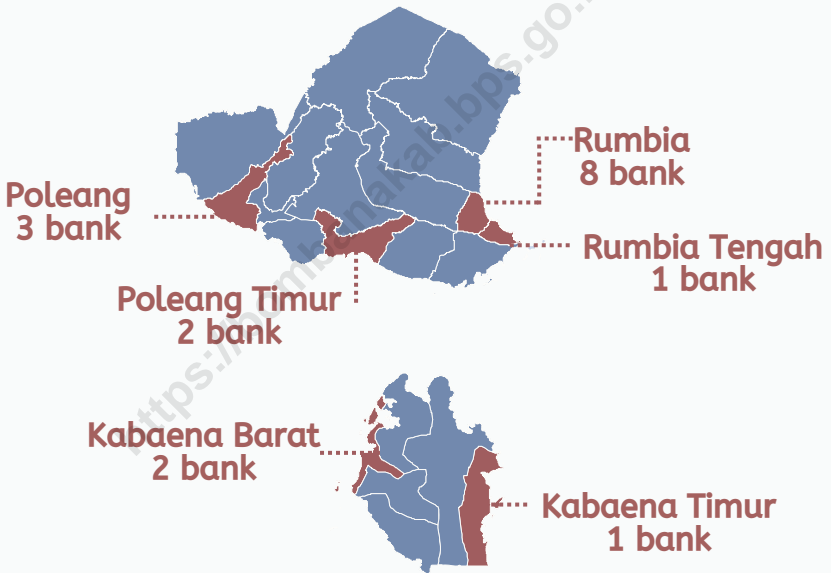
Jenis Pengiriman <i>Delivery Types</i>	Dikirim <i>Sent</i>		Diterima <i>Received</i>	
	Dalam Negeri <i>Domestic</i>	Luar Negeri <i>Foreign</i>	Dalam Negeri <i>Domestic</i>	Luar Negeri <i>Foreign</i>
(1)	(2)	(3)	(4)	(5)
1. Surat Biasa <i>Regular Mail</i>	-	-	4	-
2. Pos Kilat <i>Express Post/Special</i>	1.694	-	15.567	-
3. Surat Pos Tercepat Kilat <i>Carrying Mails Express</i>	-	-	-	-
4. Surat Pos Tercepat Biasa <i>Carrying Mails Regular</i>	-	-	-	-
5. Surat Dinas Terdaftar <i>Official Letter Registered</i>	-	-	-	-
6. Pos Paket <i>Postal Packet</i>	3	-	56	-
7. Pos Wesel <i>Postal Money Order</i>	-	-	10	-
8. Western Union	-	-	-	-
9. Pos Pay	13.395	-	506	-
Jumlah Total	15.092	-	16.143	-

Sumber/Source: Kantor Pos dan Giro Wilayah Kecamatan Poleang/Post and Clearing Office in Poleang District

BAB 9

PERBANKAN, KOPERASI, DAN HARGA BANKING, COOPERATIVE, AND PRICES

Jumlah Bank di Kabupaten Bombana, 2023 Number of Banks



Rata-Rata Harga Bahan Pokok, 2023 (Rupiah)

11.583



Beras
Rice

36.750



Daging Ayam
Chicken Meat

22.000



Minyak Goreng
Cooking Oil

15.333



Gula Pasir
Sugar

PENJELASAN TEKNIS

TECHNICAL NOTES

- | | |
|--|---|
| <p>1. Kantor bank terdiri dari Kantor Cabang (KC), Kantor Cabang Pembantu (KCP), dan kantor di bawah KCP.</p> | <p>1. <i>Bank offices consist of branch office (KC), sub branch office (KCP) and offices under KCP.</i></p> |
| <p>2. Data perkoperasian bersumber dari Dinas Perindustrian, Perdagangan, dan Koperasi Kabupaten. Data koperasi yang disajikan meliputi :</p> <ul style="list-style-type: none"> a. Jumlah usaha koperasi b. Volume usaha koperasi c. Jumlah anggota koperasi | <p>2. <i>Data for cooperatives are generated from Service for Cooperatives and Small and Medium Enterprises. Types of cooperatives data are :</i></p> <ul style="list-style-type: none"> <i>a. Number of cooperatives</i> <i>b. Cooperative scale</i> <i>c. Net income</i> |
| <p>3. Koperasi adalah badan usaha yang beranggotakan orang seorang atau badan hukum koperasi dengan melandaskan kegiatannya berdasarkan prinsip koperasi sekaligus sebagai gerakan ekonomi rakyat yang berdasar atas asas kekeluargaan.</p> | <p>3. <i>Cooperative is an establishment that its members are people or establishments with legal status of cooperative and its activities based or people economic movement and familiarity.</i></p> |
| <p>4. Kebijakan pemerintah dalam pembinaan koperasi ditujukan agar koperasi menjadi lembaga ekonomi yang kuat dan menjadi wadah utama untuk membina kemampuan usaha golongan ekonomi lemah.</p> | <p>4. <i>Government policy guidance is intended to allow cooperation into strong economic institutions and the main container to build the business skills of the economically weak.</i></p> |
| <p>5. Sisa hasil usaha koperasi merupakan pendapatan koperasi yang diperoleh dalam satu tahun buku dikurangi dengan biaya, penyusutan, dan kewajiban lainnya termasuk pajak dalam tahun buku yang bersangkutan.</p> | <p>5. <i>Cooperative net income is gross income in one year minus expenses, depreciation, and other liabilities including taxes in current year.</i></p> |

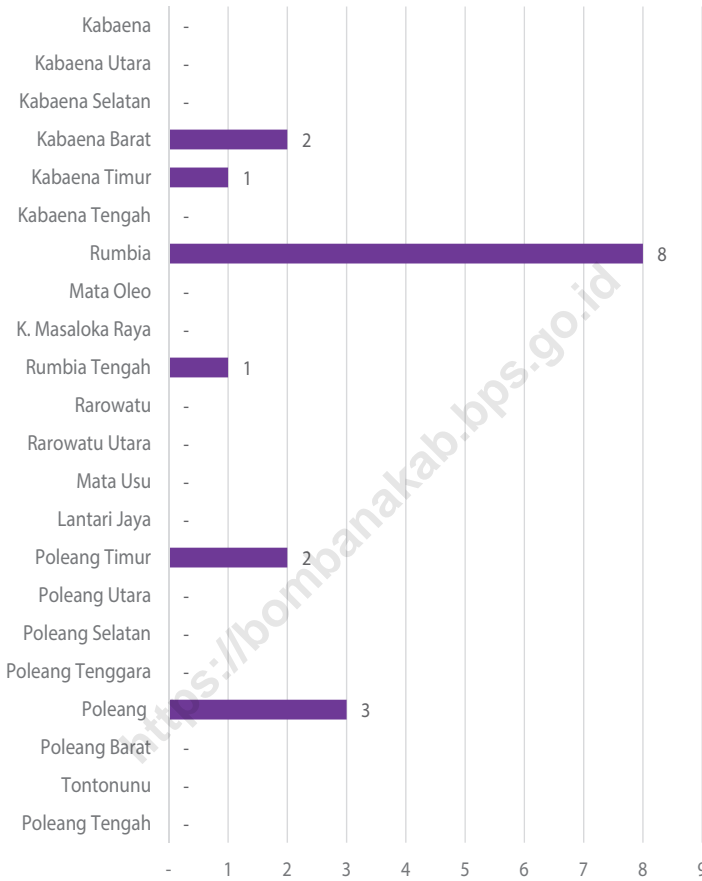
Harga Harga

6. Kegiatan pendataan harga pada kurun waktu tertentu merupakan suatu aktivitas dalam rangka memantau kegiatan perekonomian, karena harga merupakan salah satu indikator makro untuk mengukur tingkat stabilitas ekonomi atau keseimbangan antara penawaran dan permintaan akan barang dan jasa.
7. Rata-rata harga eceran beberapa jenis barang di Bombana diolah dari hasil survei bulanan Badan Pusat Statistik, disajikan terbatas hanya 11 komoditi.

Prices

6. *Price data collection activities at a particular time is an activity in order to monitor economic activity, because the price is one indicator to measure the level of macro economic stability or the balance between supply and demand for goods and services.*
7. *The retail prices of several commodities in Bombana are compiled from the weekly, fortnightly, and monthly survey conducted by the BPS, for the purpose of this publication, are limited to 11 commodities..*

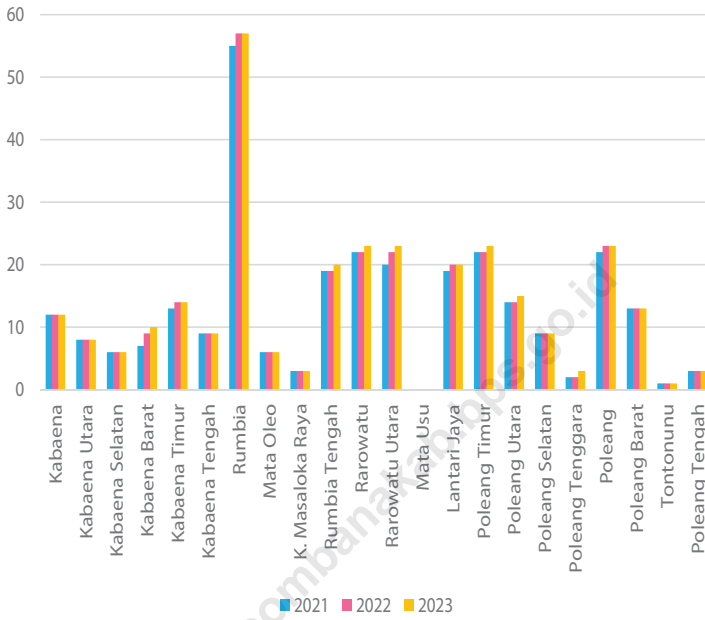
<https://bombanakab.bps.go.id>



Sumber/Source: Dinas Perindagkop & UKM Kabupaten Bombana/*Industry, Trade Cooperative and UKM of Bombana Regency*

Gambar
Figures 9.1

Jumlah Bank di Kabupaten Bombana Menurut Kecamatan, 2023
Number of Banks in Bombana Regency by District, 2023



Sumber/Source: Dinas Perindagkop & UKM Kabupaten Bombana/Industry, Trade Cooperative and UKM of Bombana Regency

Gambar 9.2
Figures

Jumlah Koperasi Aktif Menurut Kecamatan di Kabupaten Bombana, 2021–2023
Number of Active Cooperative by District in Bombana Regency, 2021–2023

9.1 PERBANKAN BANKING

Tabel 9.1.1 Jumlah Bank di Kabupaten Bombana Menurut Kecamatan, 2023
Table 9.1.1 Number of Banks in Bombana Regency by District, 2023

Kecamatan <i>Subdistrict</i>	BUMN	BUMD	Swasta
(1)	(2)	(3)	(4)
Kabaena	-	-	-
Kabaena Utara	-	-	-
Kabaena Selatan	-	-	-
Kabaena Barat	1	1	-
Kabaena Timur	-	1	-
Kabaena Tengah	-	-	-
Rumbia	4	3	1
Mata Oleo	-	-	-
Kepulauan Masaloka Raya	-	-	-
Rumbia Tengah	-	-	1
Rarowatu	-	-	-
Rarowatu Utara	-	-	-
Mata Usu	-	-	-
Lantari Jaya	-	-	-
Poleang Timur	1	1	-
Poleang Utara	-	-	-
Poleang Selatan	-	-	-
Poleang Tenggara	-	-	-
Poleang	2	1	-
Poleang Barat	-	-	-
Tontonunu	-	-	-
Poleang Tengah	-	-	-
Bombana	8	7	2

Sumber/Source: Dinas Perindagkop & UKM Kabupaten Bombana/Industry, Trade Cooperative and UKM of Bombana Regency

**9.2 KOPERASI
COOPERATIVE**

Tabel 9.2.1 Jumlah Koperasi Aktif Menurut Kecamatan di Kabupaten Bombana, 2021–2023
Number of Active Cooperative by District in Bombana Regency, 2021–2023

Kecamatan District	2021	2022	2023
(1)	(3)	(4)	(5)
Kabaena	12	12	12
Kabaena Utara	8	8	8
Kabaena Selatan	6	6	6
Kabaena Barat	7	9	10
Kabaena Timur	13	14	14
Kabaena Tengah	9	9	9
Rumbia	55	57	57
Mata Oleo	6	6	6
Kepulauan Masaloka Raya	3	3	3
Rumbia Tengah	19	19	20
Rarowatu	22	22	23
Rarowatu Utara	20	22	23
Mata Usu	19	20	-
Lantari Jaya	-	-	20
Poleang Timur	22	22	23
Poleang Utara	14	14	15
Poleang Selatan	9	9	9
Poleang Tenggara	2	2	3
Poleang	22	23	23
Poleang Barat	13	13	13
Tontonunu	1	1	1
Poleang Tengah	3	3	3
Bombana	282	294	301

Sumber/Source: Dinas Perindagkop & UKM Kabupaten Bombana/Industry, Trade Cooperative and UKM of Bombana Regency

Tabel
Table 9.2.2

Jumlah Koperasi, Anggota, Pengurus, dan Volume Usaha Menurut Kecamatan di Kabupaten Bombana, 2023
Number of Cooperation, Members, Stewards, and Asset Scale by District in Bombana Regency, 2023

Kecamatan <i>District</i>	Jumlah Koperasi <i>Number of Cooperation</i>	Anggota <i>Members</i>	Pengurus <i>Stewards</i>	Volume Usaha <i>Asset Scale</i>
(1)	(3)	(4)	(5)	(6)
Kabaena	12	60	36	48.796
Kabaena Utara	8	107	24	54.630
Kabaena Selatan	6	-	-	-
Kabaena Barat	10	-	-	-
Kabaena Timur	14	-	-	-
Kabaena Tengah	9	94	36	74.500
Rumbia	57	1.442	171	10.208.254
Mata Oleo	6	103	18	125.400
Kepulauan Masaloka Raya	3	-	-	-
Rumbia Tengah	20	-	-	-
Rarowatu	23	53	69	28.900
Rarowatu Utara	23	194	65	276.260
Mata Usu	-	-	-	-
Lantari Jaya	20	58	60	54.600
Poleang Timur	23	404	69	223.110
Poleang Utara	15	-	-	-
Poleang Selatan	9	170	27	87.050
Poleang Tenggara	3	-	-	-
Poleang	23	989	69	3.858.414
Poleang Barat	13	92	39	84.200
Tontonunu	1	-	-	-
Poleang Tengah	3	-	-	-
Bombana	301	3.766	683	15.124.114

Sumber/Source: Dinas Perindagkop & UKM Kabupaten Bombana/Industry, Trade Cooperative and UKM of Bombana Regency

9.3 HARGA - HARGA PRICES

Tabel 9.3.1 Harga Eceran Beberapa Jenis Bahan Kebutuhan Pokok di Kabupaten Bombana (Rupiah/Satuan), 2023
Retail Prices of Several Types Commodities in Bombana Regency (Rupiah/Unit), 2023

Bulan Month	Beras Rice (Kg)	Tepung Beras Rice Flour (Kg)	Jagung Pipilan Corn (Kg)	Ketela Pohon Cassava (Kg)
(1)	(2)	(3)	(4)	(5)
Januari / January	10.000	20.000	8.000	7.500
Februari / February	10.800	20.000	8.000	7.500
Maret / March	11.600	20.000	8.000	7.500
April / April	12.000	20.000	8.000	7.500
Mei / May	11.000	20.000	8.000	7.500
Juni / June	11.000	20.000	8.000	7.500
Juli / July	11.000	20.000	8.000	7.500
Agustus / August	11.000	20.000	8.000	7.500
September / September	11.000	20.000	8.000	7.500
Oktober / October	12.600	20.000	8.000	7.500
November / November	13.200	20.000	8.000	7.500
Desember / December	13.800	20.000	8.000	7.500
Rata-rata Tahunan Annual Average	11.583	20.000	8.000	7.500

Lanjutan Tabel/*Continued Table 9.3.1*

Bulan Month	Daging Sapi Beef (Kg)	Daging Ayam Chicken Fish (Kg)	Telur Itik Egg Parrot (Butir)	Ikan Layang Flying Fish (Kg)
(1)	(6)	(7)	(8)	(9)
Januari / January	130.000	33.000	3.000	30.000
Februari / February	140.000	36.000	3.000	30.000
Maret / March	140.000	42.000	3.000	30.000
April / April	150.000	42.000	3.000	35.000
Mei / May	130.000	36.000	3.000	35.000
Juni / June	130.000	36.000	3.000	30.000
Juli / July	130.000	36.000	3.000	30.000
Agustus / August	130.000	36.000	3.000	30.000
September / September	130.000	36.000	3.000	30.000
Oktober / October	130.000	36.000	3.000	30.000
November / November	130.000	36.000	3.000	30.000
Desember / December	130.000	36.000	3.000	35.000
Rata-rata Tahunan Annual Average	133.333	36.750	3.000	31.250

Lanjutan Tabel/*Continued Table 9.3.1*

Bulan Month	Cumi - cumi Cuttle (Kg)	Udang Prawn (Kg)	Susu Cair Kemasan Milk (190 ml)
(1)	(10)	(11)	(12)
Januari / January	35.000	40.000	5.000
Februari / February	35.000	40.000	5.000
Maret / March	35.000	40.000	5.000
April / April	40.000	45.000	5.000
Mei / May	40.000	45.000	5.000
Juni / June	35.000	40.000	5.000
Juli / July	35.000	40.000	5.000
Agustus / August	35.000	40.000	5.000
September / September	35.000	40.000	5.000
Oktober / October	35.000	40.000	5.000
November / November	35.000	40.000	5.000
Desember / December	40.000	45.000	5.000
Rata-rata Tahunan Annual Average	36.250	41.250	5.000

Lanjutan Tabel/*Continued Table 9.3.1*

Bulan Month	Minyak Goreng Cooking Oil (Liter)	Margarine Margarine (200 Gr)	Kangkung Water Spinach (Kg)	Bayam Spinach (Kg)
(1)	(13)	(14)	(15)	(16)
Januari / January	22.000	10.000	9.000	10.000
Februari / February	22.000	10.000	9.000	10.000
Maret / March	22.000	11.000	9.000	10.000
April / April	22.000	12.000	9.000	10.000
Mei / May	22.000	11.000	10.000	12.000
Juni / June	22.000	10.000	10.000	10.000
Juli / July	22.000	10.000	10.000	10.000
Agustus / August	22.000	10.000	10.000	11.000
September / September	22.000	10.000	10.000	10.000
Oktober / October	22.000	10.000	10.000	10.000
November / November	22.000	10.000	10.000	10.000
Desember / December	22.000	10.000	10.000	11.000
Rata-rata Tahunan Annual Average	22.000	10.333	9.667	10.333

Lanjutan Tabel/Continued Table 9.3.1

Bulan Month	Kacang Panjang String Bean (Kg)	Terung Eggplant (Kg)	Sawi Hijau Mustard Green (Kg)	Pepaya Muda Papaya (Kg)
(1)	(17)	(18)	(19)	(20)
Januari / January	10.000	10.000	15.000	5.000
Februari / February	11.000	10.000	15.000	5.000
Maret / March	11.000	10.000	15.000	5.000
April / April	11.000	10.000	15.000	5.000
Mei / May	12.000	10.000	15.000	5.000
Juni / June	10.000	9.000	15.000	5.000
Juli / July	11.000	9.000	15.000	5.000
Agustus / August	12.000	10.000	15.000	5.000
September / September	11.000	10.000	15.000	5.000
Oktober / October	11.000	9.000	15.000	5.000
November / November	11.000	10.000	15.000	5.000
Desember / December	12.000	10.000	15.000	5.000
Rata-rata Tahunan Annual Average	11.083	9.750	15.000	5.000

Lanjutan Tabel/*Continued Table 9.3.1*

Bulan Month	Tomat Sayur Tommato (Kg)	Wortel Carrot (Kg)	Cabe Merah Besar Red Pepper (Kg)	Cabe Rawit Chilli (Kg)
(1)	(21)	(22)	(23)	(24)
Januari / January	10.000	18.000	40.000	35.000
Februari / February	10.000	18.000	35.000	30.000
Maret / March	10.000	20.000	50.000	50.000
April / April	12.000	20.000	35.000	35.000
Mei / May	12.000	20.000	40.000	35.000
Juni / June	15.000	20.000	35.000	30.000
Juli / July	15.000	18.000	40.000	35.000
Agustus / August	15.000	18.000	40.000	35.000
September / September	12.000	18.000	40.000	35.000
Oktober / October	10.000	18.000	40.000	50.000
November / November	10.000	18.000	50.000	70.000
Desember / December	12.000	18.000	75.000	120.000
Rata-rata Tahunan Annual Average	11.917	18.667	43.333	46.667

Lanjutan Tabel/*Continued Table 9.3.1*

Bulan Month	Bawang Merah Onion (Kg)	Bawang Putih Garlic (Kg)	Pisang Ambon Banana (Kg)	Pepaya Papaya (Kg)
(1)	(25)	(26)	(27)	(28)
Januari / January	35.000	30.000	7.500	10.000
Februari / February	35.000	30.000	7.500	10.000
Maret / March	35.000	35.000	7.500	10.000
April / April	40.000	35.000	7.500	10.000
Mei / May	45.000	38.000	7.500	10.000
Juni / June	40.000	35.000	7.500	10.000
Juli / July	45.000	40.000	7.500	10.000
Agustus / August	45.000	40.000	7.500	10.000
September / September	45.000	40.000	7.500	10.000
Oktober / October	40.000	30.000	7.500	10.000
November / November	35.000	40.000	7.500	10.000
Desember / December	40.000	40.000	7.500	10.000
Rata-rata Tahunan Annual Average	40.000	36.083	7.500	10.000

Lanjutan Tabel/*Continued Table 9.3.1*

Bulan Month	Jeruk Keprok Orange (Kg)	Mangga Mango (Kg)	Nanas Pineapple (Kg)	Apel Apple (Kg)
(1)	(29)	(30)	(31)	(32)
Januari / January	20.000	25.000	15.000	60.000
Februari / February	20.000	25.000	15.000	60.000
Maret / March	20.000	25.000	15.000	60.000
April / April	20.000	25.000	15.000	60.000
Mei / May	20.000	25.000	15.000	60.000
Juni / June	20.000	25.000	15.000	60.000
Juli / July	20.000	25.000	15.000	60.000
Agustus / August	20.000	25.000	15.000	60.000
September / September	20.000	25.000	15.000	60.000
Oktober / October	20.000	25.000	15.000	60.000
November / November	20.000	25.000	15.000	60.000
Desember / December	20.000	25.000	15.000	60.000
Rata-rata Tahunan Annual Average	20.000	25.000	15.000	60.000

Lanjutan Tabel/*Continued Table 9.3.1*

Bulan Month	Semangka Water Melon (Kg)	Tahu Mentah Tofu (Kg)	Kecap Manis Soy Sauce (Botol)	Gula Merah Brown Sugar (Kg)
(1)	(33)	(34)	(35)	(36)
Januari / January	10.000	13.000	25.000	22.000
Februari / February	10.000	13.000	25.000	23.000
Maret / March	10.000	13.000	25.000	25.000
April / April	10.000	13.000	25.000	25.000
Mei / May	10.000	13.000	25.000	23.000
Juni / June	10.000	13.000	25.000	23.000
Juli / July	10.000	13.000	25.000	22.000
Agustus / August	10.000	13.000	25.000	22.000
September / September	10.000	13.000	25.000	22.000
Oktober / October	8.000	13.000	25.000	22.000
November / November	8.000	13.000	25.000	23.000
Desember / December	10.000	13.000	25.000	23.000
Rata-rata Tahunan Annual Average	9.667	13.000	25.000	22.917

Lanjutan Tabel/Continued Table 9.3.1

Bulan Month	Gula Pasir Curah Sugar (Kg)	Rokok Kretek Cigarette (Bungkus)	Deterjen Bubuk Detergent (Kg)
(1)	(37)	(38)	(39)
Januari / January	15.000	30.000	30.000
Februari / February	15.000	30.000	30.000
Maret / March	15.000	32.000	30.000
April / April	15.000	31.000	30.000
Mei / May	15.000	31.000	30.000
Juni / June	15.000	31.000	30.000
Juli / July	15.000	31.000	30.000
Agustus / August	15.000	32.000	30.000
September / September	15.000	32.000	30.000
Oktober / October	15.000	32.000	30.000
November / November	16.000	32.000	30.000
Desember / December	18.000	32.000	30.000
Rata-rata Tahunan Annual Average	15.333	31.333	30.000

Lanjutan Tabel/*Continued Table 9.3.1*

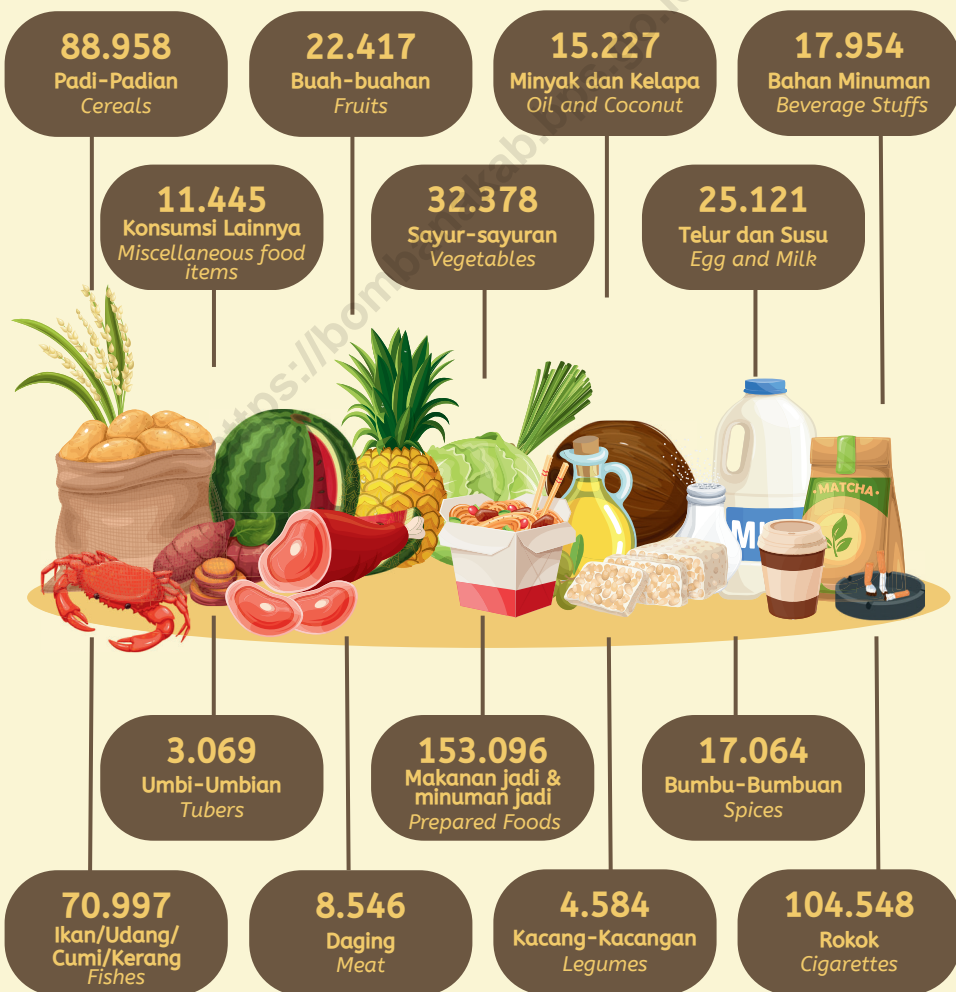
Bulan Month	Sabun Mandi Soap (90 Gr)	Minyak Tanah Kerosene (Liter)
(1)	(40)	(41)
Januari / January	5.000	12.000
Februari / February	5.000	12.000
Maret / March	5.000	12.000
April / April	5.000	12.000
Mei / May	5.000	12.000
Juni / June	5.000	12.000
Juli / July	5.000	12.000
Agustus / August	5.000	12.000
September / September	5.000	12.000
Oktober / October	5.000	12.000
November / November	5.000	12.000
Desember / December	5.000	12.000
Rata-rata Tahunan Annual Average	5.000	12.000

Sumber/*Source*: Badan Pusat Statistik, Survei Harga Pedesaan BPS Kabupaten Bombana / *BPS-Statistics Indonesia, Rural Prices Survey*

BAB 10

PENGELUARAN PENDUDUK POPULATION EXPENDITURE

Rata-rata Pengeluaran per Kapita Sebulan Menurut Kelompok Komoditas Makanan di Kabupaten Bombana (rupiah), 2023
Monthly Average Expenditure per Capita by Food Commodity Group

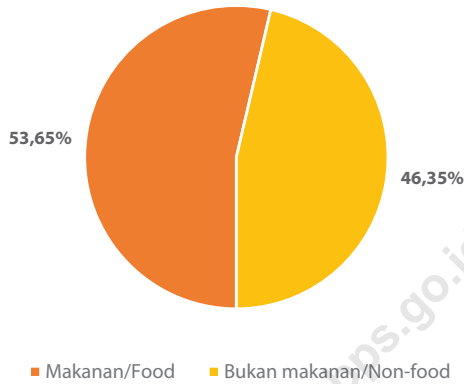


PENJELASAN TEKNIS

1. Data pengeluaran dan konsumsi penduduk menurut kelompok barang diperoleh dari Survei Sosial Ekonomi Nasional (Susenas) di Kabupaten Bombana.
2. Data konsumsi/pengeluaran yang dikumpulkan pada Susenas dibagi menjadi dua kelompok yaitu konsumsi makanan dan bukan makanan.
3. Konsumsi/pengeluaran makanan dirinci menjadi 215 jenis komoditi, masing-masing dikumpulkan data kuantitas dan nilainya.
4. Untuk konsumsi bukan makanan pada umumnya yang dikumpul hanya data nilainya, kecuali untuk beberapa jenis pengeluaran tertentu, seperti penggunaan listrik, air, gas, dan bahan bakar minyak (BBM) yang juga dikumpulkan kuantitasnya.

TECHNICAL NOTES

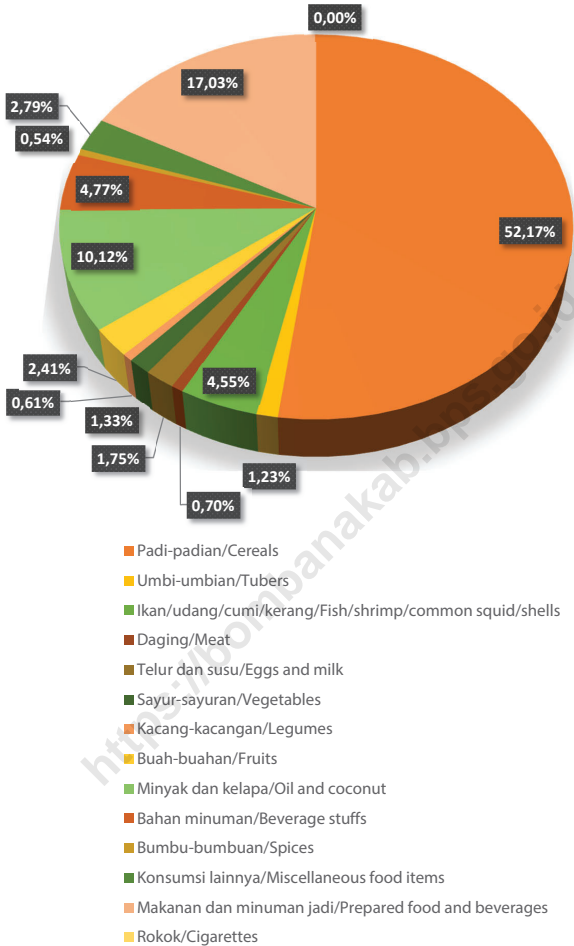
1. Data on consumer expenditure and consumption by commodity group of expenditure are obtained from the National Socio-Economic Survey (Susenas) in Bombana Regency.
2. The data of consumption/expenditure collected in Susenas are divided into two groups, namely food and non-food consumption.
3. Consumption/expenditure on food covers 215 commodities, both quantity data and value are collected
4. For consumption of non-food, the data collected in general are only their values, except for certain types of expenditure, such as electricity, water, gas, and fuel, which are also collected for their quantity data.



Sumber/Source : Badan Pusat Statistik, Survei Sosial Ekonomi Nasional (Susenas) Maret/BPS-Statistics Indonesia, National Socioeconomic Survey March

Gambar 10.1
Figures

Persentase Rata-rata Pengeluaran per Kapita Sebulan Menurut Kelompok Komoditas, 2023
Percentage of Monthly Average Expenditure per Capita by Commodity Group, 2023



Sumber/Source : Badan Pusat Statistik, Survei Sosial Ekonomi Nasional (Susenas) Maret/BPS-Statistics Indonesia, National Socioeconomic Survey March

Gambar 10.2
Figures

Persentase Rata-rata Konsumsi kalori Perkapita Sehari yang lalu (kkal) menurut Kelompok Makanan, 2023
Percentage of Average Consumption of Calories Per Capita Per Day by Food Group, 2023

Tabel
Table 10.1

Rata-rata Pengeluaran per Kapita Sebulan Menurut Kelompok Komoditas di Kabupaten Bombana (rupiah), 2022 dan 2023
Monthly Average Expenditure per Capita by Commodity Group in Bombana Regency (rupiah), 2022 and 2023

Kelompok Komoditas/Commodity Group	2022	2023
(1)	(2)	(3)
Makanan/Food		
Padi-padian/Cereals	74.174	88.958
Umbi-umbian/Tubers	2.698	3.069
Ikan/udang/cumi/kerang/Fish/shrimp/common squid/shells	74.790	70.997
Daging/Meat	8.175	8.546
Telur dan susu/Eggs and milk	29.157	25.121
Sayur-sayuran/Vegetables	29.101	32.378
Kacang-kacangan/Legumes	3.696	4.584
Buah-buahan/Fruits	22.239	22.417
Minyak dan kelapa/Oil and coconut	18.076	15.227
Bahan minuman/Beverage stuffs	17.289	17.954
Bumbu-bumbuan/Spices	16.830	17.064
Konsumsi lainnya/Miscellaneous food items	11.619	11.445
Makanan dan minuman jadi/Prepared food and beverages	116.502	153.096
Rokok/Cigarettes	95.222	104.548
Jumlah makanan/Total food	519.569	575.402
Bukan makanan/Non-food		
Perumahan dan fasilitas rumah tangga/Housing and household facilities	265.349	267.727
Aneka komoditas dan jasa/Goods and services	96.734	87.003
Pakaian, alas kaki, dan tutup kepala/Clothing, footwear, and headgear	35.496	31.007
Komoditas tahan lama/Durable goods	86.540	54.683
Pajak, pungutan, dan asuransi/Taxes and insurance	38.442	42.941
Keperluan pesta dan upacara/kenduri/Parties and ceremonies	6.430	13.700
Jumlah bukan makanan/Total non-food	528.991	497.061
Jumlah/Total	1.048.560	1.072.463

Sumber/Source: Badan Pusat Statistik, Survei Sosial Ekonomi Nasional (Susenas) Maret/BPS-Statistics Indonesia, National Socioeconomic Survey March

Tabel 10.2 Rata-rata Konsumsi kalori Perkapita Sehari yang lalu menurut Kelompok Makanan di Kabupaten Bombana (kkal), 2022 dan 2023
Table *Average Consumption of Calories Per Capita Per Day by Food Group in Bombana Regency (kkal), 2022 and 2023*

Kelompok Komoditas/ <i>Commodity Group</i>	2022	2023
(1)	(2)	(3)
Makanan/Food		
Padi-padian/ <i>Cereals</i>	1.010,52	1.066,22
Umbi-umbian/ <i>Tubers</i>	19,45	25,08
Ikan/udang/cumi/kerang/ <i>Fish/shrimp/common squid/shells</i>	96,97	93,04
Daging/ <i>Meat</i>	15,08	14,29
Telur dan susu/ <i>Eggs and milk</i>	48,20	35,67
Sayur-sayuran/ <i>Vegetables</i>	28,08	27,26
Kacang-kacangan/ <i>Legumes</i>	13,06	12,48
Buah-buahan/ <i>Fruits</i>	57,46	49,21
Minyak dan kelapa/ <i>Oil and coconut</i>	195,45	206,86
Bahan minuman/ <i>Beverage stuffs</i>	93,56	97,49
Bumbu-bumbuan/ <i>Spices</i>	13,09	11,04
Konsumsi lainnya/ <i>Miscellaneous food items</i>	65,86	57,08
Makanan dan minuman jadi/ <i>Prepared food and beverages</i>	338,93	348,06
Rokok/ <i>Cigarettes</i>	-	-
Jumlah makanan/<i>Total food</i>	1.995,69	2.043,80

Sumber/*Source*: Badan Pusat Statistik, Survei Sosial Ekonomi Nasional (Susenas) Maret/BPS-Statistics Indonesia, National Socioeconomic Survey March

Tabel 10.3 Rata-rata Konsumsi Protein per Kapita Seminggu Menurut Kelompok Makanan di Kabupaten Bombana (gram), 2022 dan 2023
Table Average Consumption of Protein Per Capita Per Week by Food Group in Bombana Regency (gram), 2022 and 2023

Kelompok Komoditas/Commodity Group	2022	2023
(1)	(2)	(3)
Makanan/Food		
Padi-padian/Cereals	23,77	25,11
Umbi-umbian/Tubers	0,12	0,14
Ikan/udang/cumi/kerang/Fish/shrimp/common squid/shells	17,80	16,53
Daging/Meat	0,92	0,91
Telur dan susu/Eggs and milk	2,42	1,93
Sayur-sayuran/Vegetables	1,73	1,68
Kacang-kacangan/Legumes	1,16	1,18
Buah-buahan/Fruits	0,62	0,51
Minyak dan kelapa/Oil and coconut	0,27	0,25
Bahan minuman/Beverage stuffs	0,66	0,64
Bumbu-bumbuan/Spices	0,29	0,30
Konsumsi lainnya/Miscellaneous food items	1,46	1,26
Makanan dan minuman jadi/Prepared food and beverages	8,50	9,33
Rokok/Cigarettes	-	-
Jumlah makanan/Total food	59,71	59,77

Sumber/Source: Badan Pusat Statistik, Survei Sosial Ekonomi Nasional (Susenas) Maret/BPS-Statistics Indonesia, National Socioeconomic Survey March

BAB 11

PERDAGANGAN TRADING

Jumlah Sarana Perdagangan di Kabupaten Bombana, 2023

Number of Trading Facilities



39
Pasar
Market

546
Toko
Store



3.127
Kios/Warung
Shop



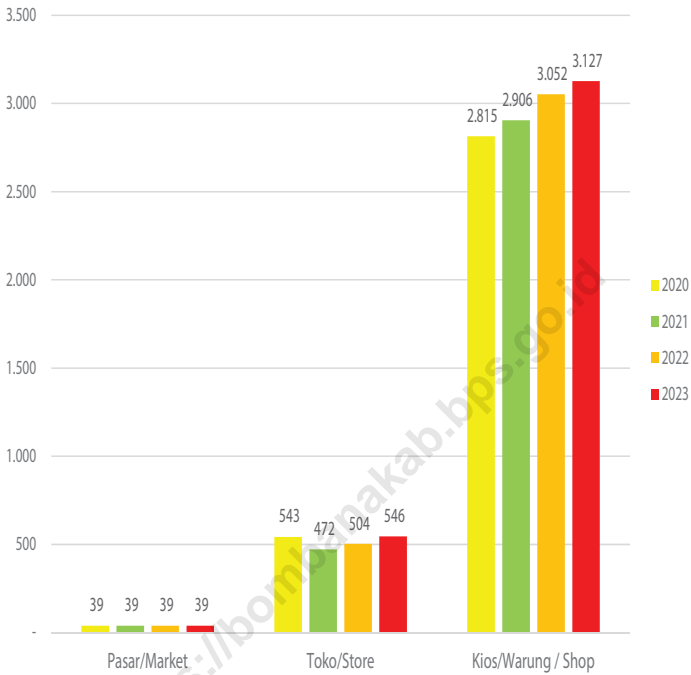
PENJELASAN TEKNIS**TECHNICAL NOTES**

- | | |
|---|---|
| <p>1. Sistem pencatatan Statistik Ekspor dan Impor adalah "General Trade" dengan wilayah pencatatan meliputi seluruh wilayah kepabeanan Indonesia. Sebelum tahun 2008, sistem pencatatan Statistik Impor adalah "Special Trade" dengan wilayah pencatatan meliputi seluruh wilayah kepabeanan Indonesia kecuali Kawasan Berikat yang dianggap/diperlakukan sebagai luar negeri.</p> | <p>1. <i>The recording of export and import statistics is based on General Trade System covering all Indonesian customs areas. Before 2008, the recording of import statistics is based on Special Trade System, which covers all Indonesian customs areas except bounded zone, which are regarded as "abroad".</i></p> |
| <p>2. Pengesahan dokumen kepabeanan ekspor dan impor dilakukan oleh Bea dan Cukai berdasarkan Persetujuan Muat/Bongkar Barang.</p> | <p>2. <i>The legalization of customs export and import documents is conducted by the Customs and Excise Office.</i></p> |
| <p>3. Data ekspor berasal dari dokumen kepabeanan BC 3.0 atau yang disebut dokumen Pemberitahuan Ekspor Barang (PEB) yang diisi oleh eksportir.</p> | <p>3. <i>The export data are compiled based on customs export documents BC 3.0 or known as Export Declarations (PEB), filled by exporters.</i></p> |
| <p>4. Data impor berasal dari dokumen kepabeanan BC 2.0 atau yang disebut dokumen Pemberitahuan Impor Barang (PIB) dan dokumen kepabeanan BC 2.3 yang mencatat impor barang dari Luar Negeri ke Kawasan Berikat.</p> | <p>4. <i>The import data are compiled based on customs import documents BC 2.0 or known as Import Declarations Form (PIB) and customs import documents BC 2.3 which records import goods from foreign country to Bounded Zones Area.</i></p> |
| <p>5. Barang-barang yang dikirim ke luar negeri untuk diolah dicatat sebagai ekspor, sedangkan hasil olahan yang dikembalikan ke</p> | <p>5. <i>Goods send abroad for processing purposes are recorded as export while its product sent to Indonesia are recorded as import.</i></p> |

Indonesia dicatat sebagai impor.

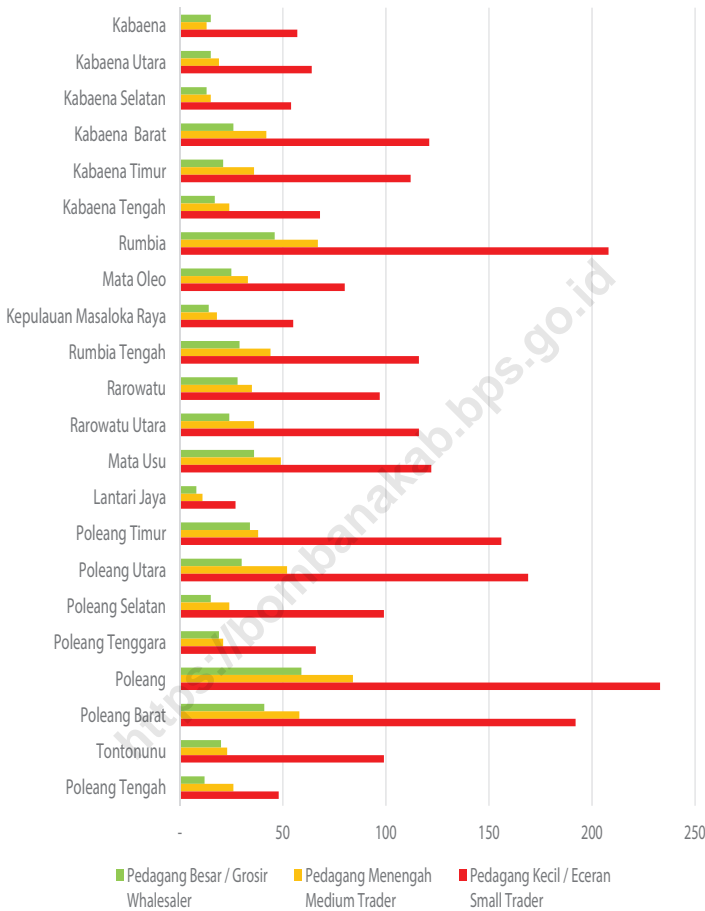
- | | |
|--|--|
| <p>6. Barang-barang luar negeri yang diolah di dalam negeri dicatat sebagai barang impor meskipun barang olahan tersebut akan kembali ke luar negeri.</p> | <p>6. <i>Foreign goods processed in Indonesia are still recorded as imports although the products will be sent to abroad.</i></p> |
| <p>7. Barang-barang yang tidak dicakup dalam pencatatan adalah Pakaian dan barang-barang perhiasan penumpang. Barang-barang bawaan penumpang dari luar negeri untuk dipakai sendiri, kecuali lemari es, pesawat televisi dan sebagainya. Barang-barang untuk keperluan perwakilan kedutaan suatu negara. Barang-barang ekspedisi dan ekshibisi atau pameran. Barang-barang untuk militer, yang diimpor langsung oleh angkatan bersenjata Pembungkus/peti kemas untuk diisi kembali. Uang dan surat-surat berharga. Barang-barang contoh.</p> | <p>7. <i>The following goods are not included in the statistics is Clothings and passengers' jewelry. Luggage of passengers for own use, except refrigerators, television sets, etc. Goods imported for the use of foreign representative countries/embassies. Goods for expeditions, and shows or exhibitions Military goods directly imported by the Armed Forces. Packings/containers to be refilled. Bank notes and securities Sample goods.</i></p> |
| <p>8. Sistem pengolahan dokumen impor/ekspor Indonesia adalah sistem "Carry Over" yaitu dokumen ditunggu selama satu bulan, setelah bulan berjalan, sedangkan dokumen-dokumen yang terlambat akan diolah pada bulan berikutnya. Dengan demikian dokumen bulan-bulan sebelumnya yang terlambat diterima dan masuk pada bulan berjalan, diperlakukan sebagai dokumen bulan pengolahan.</p> | <p>8. <i>The carry-over system is used in processing Indonesian export and import documents. Documents are processed one month after the current month, while those received later will be processed for the succeeding month. This means previous documents received in the current month will be treated as processed documents.</i></p> |

9. Negara utama adalah negara yang mempunyai nilai ekspor/ impor terbesar.
 10. Pelabuhan utama adalah pelabuhan yang mempunyai nilai ekspor/impor terbesar.
 11. Ekspor, Jika dilihat peranan setiap sektor ekonomi/jenis komoditas ekspor terhadap total nilai ekspor, maka komoditi yang dominan adalah sektor pertambangan dan hasil perkebunan.
 12. Perdagangan Antar Pulau
 Dalam kegiatan perdagangan antar pulau, barang barang yang diperdagangkan di Kabupaten Bombana terdiri dari dua kelompok. Kelompok pertama adalah komoditas hasil bumi yang meliputi: hasil pertanian, perkebunan, peternakan dan hasil hutan. Sedangkan kelompok kedua adalah komoditas hasil laut, yang meliputi ikan dan hasil hasil laut lainnya.
9. *Major country is country which recorded the biggest of export or import value.*
 10. *Major port is port which recorded the biggest of export or import value.*
 11. *Export, If you see the role of each economic sector / type of commodity exports to total export value, then the commodity is the dominant sector for mining and plantation products.*
 12. *Inter-Island Trade
 In the inter-island trade, traded goods in Bombana Regency consists of two groups. The first group is a commodity crops which include: agriculture, plantation, livestock and forest products. Whereas the second group is the seafood commodities, including fish and other seafood results.*



Sumber/Source: Dinas Perindagkop & UKM Kabupaten Bombana /Industry, Trade, Cooperative and UKM of Bombana Regency

Gambar 11.1 Jumlah Sarana Perdagangan Menurut Jenisnya di Kabupaten Bombana, 2020–2023
Figures Number of Trading Facilities by Type of Facility in Bombana Regency, 2020–2023



Sumber/Source: Dinas Perindagkop & UKM Kabupaten Bombana /Industry, Trade, Cooperative and UKM of Bombana Regency

Gambar 11.2
Figures

Jumlah Pedagang Besar, Pedagang Menengah dan Pedagang Kecil/Eceran menurut Kecamatan di Kabupaten Bombana, 2023
Number of Grosir Wholesaler, Medium Trader and Small Trader by District in Bombana regency, 2023

Tabel 11.1 Jumlah Sarana Perdagangan Menurut Jenisnya di Kabupaten Bombana, 2020–2023
Number of Trading Facilities by Type of Facility in Bombana Regency, 2020–2023

Jenis Sarana Perdagangan <i>Type of Trading Facilities</i>	2020	2021	2022	2023
(1)	(2)	(3)	(4)	(5)
Pasar/Market	39	39	39	39
Toko/Store	543	472	504	546
Kios/Warung Shop	2.815	2.906	3.052	3.127
Jumlah/Total	3.397	3.417	3.595	3.712

Sumber/Source: Dinas Perindagkop & UKM Kabupaten Bombana //Industry, Trade, Cooperative and UKM of Bombana Regency

Tabel 11.2
Table

Jumlah Pedagang Besar, Pedagang Menengah dan Pedagang Kecil/Eceran menurut Kecamatan di Kabupaten Bombana, 2023
Number of Grosir Wholesaler, Medium Trader and Small Trader by District in Bombana regency, 2023

Kecamatan <i>District</i>	Pedagang Besar / Grosir <i>Wholesaler</i>	Pedagang Menengah <i>Medium Trader</i>	Pedagang Kecil / Eceran <i>Small Trader</i>
(1)	(2)	(3)	(4)
Kabaena	15	13	57
Kabaena Utara	15	19	64
Kabaena Selatan	13	15	54
Kabaena Barat	26	42	121
Kabaena Timur	21	36	112
Kabaena Tengah	17	24	68
Rumbia	46	67	208
Mata Oleo	25	33	80
Kepulauan Masaloka Raya	14	18	55
Rumbia Tengah	29	44	116
Rarowatu	28	35	97
Rarowatu Utara	24	36	116
Mata Usu	36	49	122
Lantari Jaya	8	11	27
Poleang Timur	34	38	156
Poleang Utara	30	52	169
Poleang Selatan	15	24	99
Poleang Tenggara	19	21	66
Poleang	59	84	233
Poleang Barat	41	58	192
Tontonunu	20	23	99
Poleang Tengah	12	26	48
Bombana	547	768	2.359

Sumber/Source: Dinas Perindagkop & UKM Kabupaten Bombana /Industry, Trade, Cooperative and UKM of Bombana Regency

Tabel 11.3 Volume dan Nilai Perdagangan Antar Pulau Hasil Sektor Pertanian di Kabupaten Bombana, 2022-2023
Volume and Value of Inter-Island Trading of Agricultural in Bombana Regency Product, 2022-2023

Hasil Bumi, dan Laut <i>Agricultural and Marine</i>	Satun Produksi <i>Production</i> Unit	Volume <i>Volume</i>		Nilai <i>Value</i> (Juta Rp)	
		2022	2023	2022	2023
(1)	(2)	(3)	(4)	(5)	(6)
1. Pertanian Tanaman Pangan / Food Crops	Ton	4.892	4.865	44.922,50	44.661,67
2. Perkebunan / Estate Crops	Ton	8.633	9.251	300.687,65	315.808,71
3. Peternakan / <i>Livestock</i>	Ekor	2.768	3.492	19.383,68	20.350,90
4. Perikanan / <i>Fishery</i>	Ekor	3.426	3.985	100.732,91	117.130,16

Sumber/Source: Dinas Perindagkop & UKM Kabupaten Bombana / *Industry, Trade, Cooperative and UKM of Bombana Regency*

Tabel
Table 11.4

**Volume dan Nilai Perdagangan Antar Pulau Hasil Pertanian
Tanaman Pangan di Kabupaten Bombana, 2022-2023**
**Volume and Value of Inter-island Trading of Food Crops in
Bombana Regency, 2022-2023**

Jenis Komoditas Commodity Type	Volume Volume (Ton)		Nilai Value (Rp. 000,-)	
	2022	2023	2022	2023
(1)	(2)	(3)	(4)	(5)
1. Gabah	4.810,00	4.784,00	43.292.902,84	43.056.360,00
2. Jagung	28,15	27,59	140.750,98	137.935,96
3. Ubi Kayu	-	-	-	-
4. Kacang Kedele	10,63	10,10	79.729,34	75.742,87
5. Kacang Hijau	4,02	3,78	60.283,52	56.666,51
6. Kacang Tanah	8,80	8,53	263.882,20	255.965,73
7. Jagung	-	-	-	-
8. Bawang Merah	9,73	9,44	486.690,29	472.089,58
9. Jeruk	4,38	4,40	19.710,00	19.800,00
10. Beras Ketan	12,45	13,01	136.950,00	143.110,00
11. Merica	3,68	3,70	441.600,00	444.000,00
12. Lainnya	-	-	-	-
Jumlah / Total	4.891,84	4.864,55	44.922.499,16	44.661.670,64

Sumber/Source: Dinas Perindagkop & UKM Kabupaten Bombana /Industry, Trade, Cooperative and UKM of Bombana Regency

Tabel 11.5 Volume dan Nilai Perdagangan Antar Pulau Hasil Perkebunan di Kabupaten Bombana, 2022-2023
Volume and Value of Inter-Island Trading of Agricultural in Bombana Regency Product, 2022-2023

Jenis Komoditas Commodity Type	Volume Volume (Ton)		Nilai Value (Rp. 000,-)	
	2022	2023	2022	2023
(1)	(2)	(3)	(4)	(5)
1. Kopra	2.785,00	3.203,00	22.280.023,64	25.622.027,19
2. Mete Gelondongan	1.788,00	1.806,00	35.764.019,20	36.121.659,39
3. Kacang Mete	-	-	-	-
4. Kakao	1.056,00	1.077,00	15.841.076,00	16.157.898,11
5. Kapas Rakyat	-	-	-	-
6. Biji Kapuk	-	-	-	-
7. Cengkeh	1.588,00	1.652,00	36.531.083,26	37.992.326,60
8. Lada	1.409,00	1.508,00	169.120.550,02	180.958.988,52
9. Kemiri Kupas	-	-	-	-
10. Kopi	-	-	-	-
11. Kelapa	-	-	-	-
12. Nilam	6,04	5,44	21.150.895,50	19.035.805,95
13. Pinang Biji	-	-	-	-
14. Buah Melinjo	-	-	-	-
Jumlah / Total	8.632,04	9.251,44	300.687.647,62	315.888.705,75

Sumber/Source: Dinas Perindagkop & UKM Kabupaten Bombana /Industry, Trade, Cooperative and UKM of Bombana Regency

Tabel
Table 11.6

**Volume dan Nilai Perdagangan Antar Pulau Hasil
Peternakan Tahun 2022 dan 2023**
*Volume and Value of Inter-Island Trading of Livestock
Product, 2022 - 2023*

Jenis Komoditas Commodity Type	Volume Volume (Ekor)		Nilai Value (Rp. 000,-)	
	2022	2023	2022	2023
(1)	(2)	(3)	(4)	(5)
1. Kerbau	134	119	2.004.098,16	1.783.647,36
2. Sapi	605	696	9.073.116,36	10.434.083,81
3. Kuda	-	-	-	-
4. Kambing	744	782	1.116.529,31	1.172.355,78
5. Domba	-	-	-	-
6. Babi	-	-	-	-
7. Ayam	1.126	1.745	50.685,33	78.525,00
8. Itik	-	-	-	-
9. Lainnya	159	150	7.139.250,00	6.882.287,50
Jumlah / Total	2.768	3.492	19.383.679,16	20.350.899,45

Sumber/Source: Dinas Perindagkop & UKM Kabupaten Bombana //Industry, Trade, Cooperative and UKM of Bombana Regency

Tabel 11.7 **Volume dan Nilai Perdagangan Antar Pulau Hasil Perikanan Tahun 2022-2023**
Volume (Ton) and Value of Inter-Island Trading (Rp. 000,-) Fisheries Product, 2022-2023

Jenis Komoditas Commodity Type	Volume Volume (Ekor)		Nilai Value (Rp. 000,-)	
	2022	2023	2022	2023
(1)	(2)	(3)	(4)	(5)
1. Rumput Laut/Seaweed	619,00	711,00	4.949.474,11	5.688.000,00
2. Cumi-cumi Kering/Dried Squid	96,00	113,00	1.918.961,74	2.260.000,00
3. Ikan Kering Campuran/ Dried Fish Mix	272,00	277,00	2.445.023,23	2.493.923,70
4. Mabe	-	-	-	-
5. Lola Putih	-	-	-	-
6. Ikan Kayu	-	-	-	-
7. Japing-Japing	-	-	-	-
8. Ekor Ikan Hiu/Sharks	-	-	-	-
9. Daging Ikan Hiu	-	-	-	-
10. Kulit Ikan Hiu	-	-	-	-
11. Biji Mutiara	-	-	-	-
12. Kulit Mutiara	-	-	-	-
13. Ikan Kering Belahan	-	-	-	-
14. Ikan Teri	-	-	-	-
15. Teripang Campuran	-	-	-	-
16. Siput	-	-	-	-
17. Ikan Layang	-	-	-	-
18. Daging Kepiting	-	-	-	-
19. Daging Moci	-	-	-	-
20. Sirip Ikan Hiu	-	-	-	-
21. Kepala Ikan Hiu	-	-	-	-
22. Tulang Ikan Hiu	-	-	-	-

Lanjutan Tabel/*Continued Table* 11.7

Jenis Komoditas <i>Commodity Type</i>	Volume <i>Volume (Ekor)</i>		Nilai <i>Value (Rp. 000,-)</i>	
	2022	2023	2022	2023
(1)	(2)	(3)	(4)	(5)
23. Udang Sito	-	-	-	-
24. Udang Flover	-	-	-	-
25. Udang Putih	-	-	-	-
26. Udang Tambak	465,00	485,00	20.913.600,60	21.825.000,00
27. Ikan Cakalang Segar	381,00	389,00	9.522.781,20	9.713.236,82
28. Ikan Tongkol/ Tuna	-	-	-	-
29. Ikan Segar	1.074,00	1.530,00	37.583.071,68	53.550.000,00
30. Campuran	-	-	-	-
31. Ikan Sunu Hidup	-	-	-	-
32. Boli-Boli	-	-	-	-
33. Ikan Kerapu Hidup	-	-	-	-
34. Daging Kepiting	520,00	480,00	23.400.000,00	21.600.000,00
Jumlah / Total	3.427,00	3.985,00	100.732.912,57	117.130.160,52

Sumber/*Source*: Dinas Perindagkop & UKM Kabupaten Bombana /*Industry, Trade, Cooperative and UKM of Bombana Regency*

Tabel 11.8 Jumlah Pasar Dirinci Menurut Jenisnya dan Kecamatan, 2023
Table 11.8 Amount of Market Specified by Type and District, 2023

Kecamatan <i>District</i>	Pasar Umum <i>Common Market</i>	Pasar Ikan <i>Fish Market</i>
(1)	(2)	(3)
Kabaena	1	-
Kabaena Utara	2	-
Kabaena Selatan	3	-
Kabaena Barat	2	1
Kabaena Timur	4	1
Kabaena Tengah	2	-
Rumbia	-	-
Mata Oleo	2	-
Kepulauan Masaloka Raya	-	-
Rumbia Tengah	2	2
Rarowatu	2	-
Rarowatu Utara	1	1
Mata Usu	-	-
Lantari Jaya	2	1
Poleang Timur	1	1
Poleang Utara	3	1
Poleang Selatan	1	-
Poleang Tenggara	2	-
Poleang	3	-
Poleang Barat	3	1
Tontonunu	1	-
Poleang Tengah	2	-
Bombana	39	9

Sumber/Source: Dinas Perindagkop & UKM Kabupaten Bombana /Industry, Trade, Cooperative and UKM of Bombana Regency

Tabel 11.9
Table

Jumlah Toko dan Kios/Warung Menurut Kecamatan, 2023
Amount of Shops and Minishops by District, 2023

Kecamatan <i>District</i>	Pertokoan <i>Shops</i>	Kios/Warung <i>Minishops</i>
(1)	(2)	(3)
Kabaena	16	43
Kabaena Utara	60	55
Kabaena Selatan	49	238
Kabaena Barat	149	722
Kabaena Timur	62	102
Kabaena Tengah	15	43
Rumbia	170	457
Mata Oleo	20	263
Kepulauan Masaloka Raya	6	46
Rumbia Tengah	180	556
Rarowatu	38	213
Rarowatu Utara	28	416
Mata Usu	-	23
Lantari Jaya	32	208
Poleang Timur	62	102
Poleang Utara	60	55
Poleang Selatan	44	238
Poleang Tenggara	57	12
Poleang	124	640
Poleang Barat	149	722
Tontonunu	46	133
Poleang Tengah	5	16
Bombana	1.372	5.303

Sumber/Source: Dinas Perindagkop & UKM Kabupaten Bombana /Industry, Trade, Cooperative and UKM of Bombana Regency

BAB 12

SISTEM NERACA NASIONAL SYSTEM OF REGIONAL ACCOUNT

Produk Domestik Regional Bruto (PDRB) Kabupaten Bombana, 2023**

*Gross Regional Domestic Product (GRDP)
in Bombana Regency*

** = Angka sangat sementara/*Very preliminary figures*

PDRB atas harga
berlaku, 2023
*GRDP at Current
Market Price*

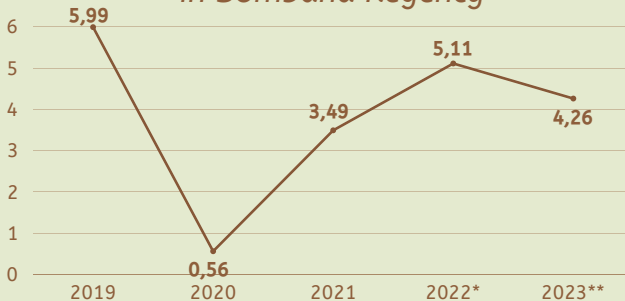
Rp
8.557,37
miliar/billions

PDRB atas harga
konstan, 2023
*GRDP at Constant
Market Price*

Rp
5.340,69
miliar/billions

Laju Pertumbuhan PDRB Atas Dasar Harga Konstan 2010 di Kabupaten Bombana, 2023**

*Growth rate of GRDP at 2010 Constant Prices
in Bombana Regency*



* = Angka sementara/*Preliminary figures*

** = Angka sangat sementara/*Very preliminary figures*

PENJELASAN TEKNIS

1. Produk Domestik Bruto (PDB) pada tingkat nasional serta Produk Domestik Regional Bruto (PDRB) pada tingkat regional (provinsi dan kabupaten) menggambarkan kemampuan suatu wilayah untuk menciptakan output (nilai tambah) pada suatu waktu tertentu. Untuk menyusun PDRB pada penyajian ini digunakan 2 pendekatan yaitu sektoral dan penggunaan. Keduanya menyajikan komposisi data nilai tambah dirinci menurut sumber kegiatan ekonomi (sektoral) dan menurut komponen penggunaannya. PDB maupun PDRB dari sisi sektoral merupakan penjumlahan seluruh komponen nilai tambah bruto yang mampu diciptakan oleh sektor-sektor ekonomi atas berbagai aktivitas produksinya. Sedangkan dari sisi penggunaan menjelaskan tentang penggunaan dari nilai tambah tersebut.
2. Penyajian PDRB menurut sektor dirinci menurut total nilai tambah dari seluruh sektor ekonomi yang mencakup sektor Pertanian; Pertambangan & Penggalian; Industri Pengolahan; Listrik, Gas & Air Bersih; Konstruksi; Perdagangan, Restoran & Hotel; Pengangkutan & Komunikasi; Lembaga Keuangan; dan Jasa-Jasa.

TECHNICAL NOTES

1. *The basic measure of the output arising from economic activity is known as Gross Domestic Product (GDP) at the national level and Gross Regional Domestic Product (GRDP) at the regional level (Subdistricts/regencies/municipalities). To compile these statistics, two approaches have been used, i.e. "production approach" and "expenditure approach". The first approach is to measure value added produced by various kinds of economic activities, while the second approach is to measure final uses of the country's output. In other words, GDP/GRDP is the sum of total value added produced by all economic sectors (activities) and the way of using it.*
2. *GRDP by sector is classified by types of economic activities such as Agriculture; Mining & Quarrying; Manufacturing; Electricity, Gas & Water Supply; Construction; Wholesale & Retail Trade, Restaurants & Hotels; Transport and Communication; Finance, Insurance, Real Estate & Business Services; and other Services.*

- | | |
|--|--|
| <p>3. PRDB menurut penggunaan dirinci menurut komponen pengeluaran konsumsi rumah tangga (termasuk lembaga nirlaba), pengeluaran konsumsi pemerintah, pembentukan modal tetap bruto, perubahan inventori, ekspor dan impor.</p> | <p>3. <i>GRDP by type of expenditures is classified into: Private consumption expenditure (household and non-profit institution); Government consumption expenditure; Gross fixed capital formation; Changes in inventories; Exports and Imports.</i></p> |
| <p>4. Pengeluaran konsumsi rumah tangga mencakup berbagai pengeluaran konsumsi akhir rumah tangga atas barang dan jasa untuk memenuhi kebutuhan individu ataupun kelompok secara langsung. Pengeluaran rumah tangga di sini mencakup pembelian untuk makanan dan bukan makanan (barang dan jasa) di dalam negeri maupun di luar negeri. Termasuk pula di sini pengeluaran lembaga nirlaba yang tujuan usahanya adalah untuk melayani keperluan rumah tangga.</p> | <p>4. <i>Household consumption expenditures consist of expenditures incurred by households, which are used for both individual or collective needs. Household consumptions are classified into food and non-food (goods and services) expenditures that may take place in domestic or abroad. Expenditures here include expenditures of Nonprofit institutions serving households.</i></p> |
| <p>5. Pengeluaran konsumsi pemerintah mencakup pengeluaran pemerintah untuk belanja pegawai, penyusutan maupun belanja barang (termasuk biaya perjalanan, pemeliharaan dan pengeluaran rutin lainnya), baik yang dilakukan oleh pemerintah pusat maupun pemerintah daerah.</p> | <p>5. <i>Government consumption expenditures consist of expenditures for the compensation of employees, capital consumption (depreciation) and intermediate consumption (including travel allowance, maintenance cost, and other routine expenditures) spent by either central or local government.</i></p> |
| <p>6. Pembentukan Modal Tetap Bruto mencakup pengadaan, pembuatan dan pembelian</p> | <p>6. <i>Gross fixed capital formation consists of resident producers acquisitions, less disposals, of fixed</i></p> |

barang modal. Barang modal dimaksud adalah barang-barang yang digunakan untuk proses produksi, tahan lama atau yang mempunyai umur pemakaian lebih dari satu tahun seperti bangunan, mesin-mesin dan alat angkut. Termasuk pula di sini perbaikan besar (berat) yang sifatnya memperpanjang umur atau mengubah bentuk atau kapasitas barang modal tersebut. Pengeluaran barang modal untuk keperluan militer tidak dicakup di sini tetapi digolongkan sebagai konsumsi pemerintah.

assets during a given period plus certain addition to the value of non-produced assets done by the productive activity of producer or institutional units. Fixed assets are tangible and intangible assets produced as outputs from processes of production that are used by themselves and repeatedly, or continuously in process of production for more than one year. The expenditure for military purposes are classified as government expenditure not as capital formation.

7. Ekspor barang dan jasa merupakan transaksi perdagangan barang dan jasa dari penduduk (residen) ke bukan penduduk (non-residen). Impor barang dan jasa adalah transaksi perdagangan dari bukan penduduk ke penduduk. Ekspor atau impor barang terjadi pada saat terjadi perubahan hak kepemilikan barang antara penduduk dengan bukan penduduk (dengan atau tanpa perpindahan fisik barang tersebut).
7. *Exports of goods and services consist of transactions of goods and services from residents to non-residents. Imports of goods and services consist of transaction of goods and services from non-residents to residents. Exports and imports of goods occur when there are changes in ownership of goods between residents and nonresidents (with or without physical movements of goods across frontiers).*
8. Produk Domestik Regional Bruto maupun agregat turunannya disajikan dalam 2 (dua) versi penilaian, yaitu atas dasar "harga berlaku" dan atas dasar "harga konstan". Disebut sebagai harga berlaku karena seluruh agregat
8. *GRDP and its aggregations are presented in two forms: at current market prices and at constant base year market prices. In presenting current market prices, all aggregates are valued at current market prices, while base year*

dinilai dengan menggunakan harga pada tahun berjalan, sedangkan harga konstan penilaiannya didasarkan kepada harga satu tahun dasar tertentu. Dalam publikasi di sini digunakan harga tahun 2000 sebagai dasar penilaian.

constant market prices are shown by valuing all aggregates at fixed base year prices. Year of 2000 is used as the base year in this publication.

9. Laju pertumbuhan Produk Domestik Bruto diperoleh dari perhitungan PDRB atas dasar harga konstan. Diperoleh dengan cara mengurangi nilai PDB pada tahun ke-n terhadap nilai pada tahun ke n-1 (tahun sebelumnya), dibagi dengan nilai pada tahun ke n-1, kemudian dikalikan dengan 100 persen. Laju pertumbuhan menunjukkan perkembangan agregat pendapatan dari satu waktu tertentu terhadap waktu sebelumnya.

9. *Growth rate of Gross Regional Domestic Product (GRDP) is derived from GDP at constant market prices. It is obtained by subtracting the value of GDP year n with the value of GDP year n-1, divided by the value of GDP year n-1 then multiplied by 100 percent. The growth rate of GDP explains the income growth during the given period.*

10. Output adalah nilai dari seluruh produk yang dihasilkan oleh sektor-sektor produksi dengan memanfaatkan faktor produksi yang tersedia di suatu wilayah (negara, propinsi dan sebagainya) dalam suatu periode waktu tertentu (umumnya satu tahun), tanpa memperhatikan asal-usul pelaku produksinya.

10. *Output is the value of products produced by production sectors utilizing all production factors available in the region during a given period, without taking into account the origin of producers.*

11. Input antara adalah seluruh biaya yang dikeluarkan untuk barang dan jasa yang digunakan habis dalam proses produksi. Komponen input antara terdiri

11. *Intermediate Inputs are all costs of obtaining goods and services that are fully utilized in the production process. The intermediate input components consist of non-durable*

dari barang tidak tahan lama dan jasa yang dapat berupa hasil produksi dalam negeri atau impor.

goods and services in the form of both domestic production and imports.

12. Input primer adalah input atau biaya yang timbul sebagai akibat dari pemakaian faktor produksi dalam suatu kegiatan ekonomi. Faktor produksi antara lain terdiri dari tenaga kerja, tanah, modal dan kewiraswastaan.
12. *Primary Inputs are costs relating to the utilization of production factors in an economic activity. Production factors include workers, land, capital and entrepreneurship.*
13. Permintaan akhir adalah permintaan atas barang dan jasa yang digunakan untuk konsumsi akhir. Sesuai dengan pengertian ini maka permintaan akhir tidak mencakup barang jasa yang digunakan untuk kegiatan produksi. Permintaan akhir terdiri dari pengeluaran konsumsi rumah tangga, pengeluaran konsumsi pemerintah, pembentukan modal tetap bruto, perubahan stok dan ekspor. Barang dan jasa yang digunakan untuk memenuhi permintaan akhir dapat berupa barang dan jasa hasil produksi dalam negeri (domestik) atau barang dan jasa yang diperoleh dari impor.
13. *Final demand is the demand for goods and services utilized for final consumption. In line with this definition, final demand excludes goods and services utilized in the production process. Final demand includes household consumption expenditures, government consumption expenditures, gross fixed capital formation, change in stock, and exports. Goods and services used to fulfill the final demand can be in the form of goods and services resulted from either the domestic production or imports.*
14. Berdasarkan hal ini jelas bahwa impor adalah komponen penyediaan bukan merupakan bagian dari permintaan akhir. Namun demikian dalam sistem penyajian tabel I-O, permintaan akhir dan impor disajikan dalam
14. *Based on the above concept, import is a component of supply, not a part of final demand. However, in the Input-Output (I-O) Table, final demand and imports are presented in one quadrant (quadrant II). That is why in the context of I-O*

satu kuadran (kuadran II). Itulah sebabnya dalam konteks tabel I-O, pembahasan permintaan akhir digabung dengan impor.

Table, discussion of final demand is integrated with that of imports.

- | | |
|---|---|
| <p>15. Upah / gaji adalah nilai tambah yang dibayarkan sebagai balas jasa atas penggunaan factor produksi tenaga kerja (termasuk di dalamnya imputasi upah dan gaji).</p> | <p>15. <i>Wage/salary is value added paid as reward of employing labor production factor (including imputation of wage and salary).</i></p> |
| <p>16. Pendapatan rumah tangga adalah pendapatan yang diterima oleh rumah tangga, baik yang berasal dari pendapatan kepala rumah tangga maupun pendapatan anggota rumah tangga. Pendapatan rumah tangga dapat berasal dari balas jasa factor produksi tenaga kerja (upah & gaji, keuntungan, bonus, dll), balas jasa kapital (sewa, bagi hasil, dll) maupun pendapatan yang berasal dari pemberian pihak lain (transfer).</p> | <p>16. <i>Household income is defined as incomes received by all household members. Household income can be in the form of production factors compensation (wages and salaries, profits, bonuses, etc.), capital compensation (rent, profit sharing, etc.), or incomes from transfer.</i></p> |
| <p>17. Jumlah pendapatan rumah tangga adalah total pendapatan yang diterima oleh rumah tangga, baik yang berasal dari pendapatan kepala rumah tangga maupun pendapatan anggota rumah tangga.</p> | <p>17. <i>Total household income is total income received by all household members (head of household and its members).</i></p> |
| <p>18. Pendapatan rumah tangga setelah pajak adalah pendapatan rumah tangga setelah dikurangkan pajak.</p> | <p>18. <i>Household income after tax is household income minus tax.</i></p> |

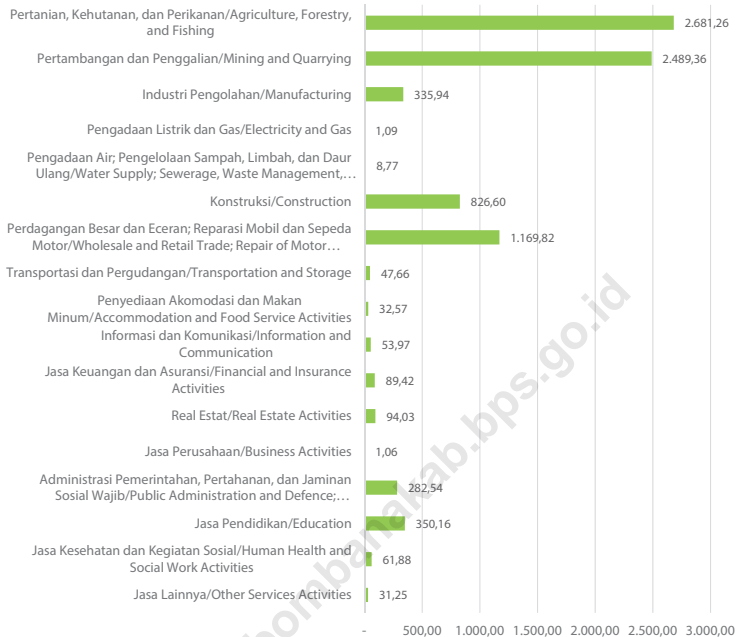
19. Pendapatan disposabel adalah pendapatan rumah tangga setelah dikurangi dengan beban yang harus dibayar oleh rumah tangga.
20. Pendapatan kapital adalah nilai tambah yang dibayarkan sebagai balas jasa atas penggunaan faktor produksi bukan tenaga kerja termasuk di dalamnya keuntungan, dividen, bunga, sewa tanah, dan sejenisnya.
21. Pengeluaran konsumsi adalah pengeluaran actual rumah tangga untuk konsumsi akhir terhadap berbagai jenis produk seperti sandang, pangan, papan (tidak termasuk pengeluaran untuk transfer). Pengeluaran konsumsi ini mencakup pembelian berbagai jenis barang dan jasa hasil dari produksi domestik maupun impor.
22. Pajak yang dimaksud disini adalah pajak langsung yakni jenis pungutan pemerintah secara langsung dikumpulkan dari pihak yang wajib membayar pajak.
23. Rumah tangga adalah seseorang atau sekelompok orang yang tinggal dalam satu atap dan makan dari satu dapur.
19. *Disposable income is household income minus liabilities that must be paid by household.*
20. *Capital income is value added paid as a result of the utilization of non-worker production factors. It includes profits, dividend, interest, land renting, and others in the same category.*
21. *21. Consumption expenditure is actual expenditure of household for final consumption spent for various goods and services (excluding transfer). Consumption expenditure includes spending for various goods and services resulted from domestic production and imports.*
22. *Tax, defined here, refers to direct tax, which is defined as government charges directly collected from tax payers.*
23. *Household is an individual or a group of people living in a physical / census building unit or part thereof who make common provision for food and other essentials of living.*

24. Tenaga kerja pertanian adalah tenaga kerja dalam usaha pertanian termasuk perkebunan, perikanan, kehutanan, dan perburuan, yang atas nama sendiri atau bersama dengan pihak lain, memimpin, menyelenggarakan, mengawasi, atau melaksanakan usaha pertanian, peternakan, kehutanan, perikanan, perburuan dan penangkapan hewan dan usaha-usaha yang berhubungan dengan itu.
24. *Agricultural worker is someone working in the agricultural sector including estates, fishery, forestry, and hunting, whether working as an individual or in collaboration with other parties, leading, supervising, and conducting activities in agriculture, estates, forestry, fishery, and hunting as well as related activities.*
25. Tenaga kerja produksi, operator alat angkutan, manual adalah tenaga kerja yang melaksanakan kegiatan penggalian dan pengolahan bahan tambang, minyak dan gas bumi; proses pemuatan barang; konstruksi, perawatan, dan perbaikan berbagai jenis jalan, bangunan, mesin dan lain-lain, termasuk di dalamnya tenaga kerja yang mengerjakan bahan-bahan, mengemudikan alat angkutan dan peralatan lain serta melaksanakan tugas yang terutama menggunakan tenaga jasmani.
25. *Production, operator, and manual workers are those having activities of quarrying and processing mining ore, oil and gas; processing of stuffing; constructing, maintaining, and repairing roads, buildings, machineries, etc, those who are implementing their knowledge in technological, social, economic, and industrial problems, as well as experts, arts, and sports. including workers who prepares materials, driving and operating vehicles and other equipments and other physical jobs.*
26. Tenaga kerja tata-usaha, penjualan dan jasa adalah tenaga kerja dalam berbagai jabatan tata usaha yang meliputi pekerja pengawas tata usaha, pejabat pelaksana pemerintah, pengawas pelaksanaan jasa angkutan dan komunikasi, penyusun dan
26. *Clerical, sales and services workers consist of administration supervisors, governmental officers, supervisors of transportation and communication activities, staff of financial transaction activities, including distributors of shipment articles, and other related jobs.*

pemelihara catatan transaksi keuangan termasuk pengurus kas, pencatat, baik lisan atau tertulis (steno, mesin dan ketik), melayani mesin kantor, peralatan telepon dsb, termasuk penyelenggara angkutan darat bagi penumpang, pendistribusi barang kiriman dan tugas lain yang sejenis.

27. Tenaga kerja profesional, teknisi, manajer, militer meliputi pejabat legislatif dan tenaga manajemen; manajer (utama, produksi, kecuali produksi pertanian, pemasaran, keuangan, administrasi, personalia, litbang) dan direktur, sedangkan tenaga profesional dan teknisi adalah mereka yang dalam pekerjaannya dengan menerapkan ilmu pengetahuan untuk memecahkan berbagai persoalan teknologi, sosial, ekonomi, industri serta melakukan fungsi-fungsi keahlian, teknis, kesenian dan yang berhubungan dengan itu dalam berbagai bidang termasuk olahraga. Tenaga kerja penerima upah gaji meliputi buruh/karyawan/pegawai dan pekerja bebas (pertanian/ non pertanian).
27. *Professional, technician, managerial, and non civilian workers consist of managers (main, production excluding agricultural production, marketing, financial, administration, HRD, and research and development) and director. Meanwhile, professional and technician are Paid workers consist of labors/employees and free labors (agricultural and non-agricultural).*
28. Tenaga kerja bukan penerima upah gaji meliputi tenaga kerja yang status pekerjaannya berusaha sendiri, berusaha dibantu buruh tidak tetap/buruh tak dibayar, berusaha dibantu buruh tetap/ dibayar, serta
28. *Unpaid workers consist of own workers, own workers with temporary/unpaid workers, own workers with permanent/paid workers, and family workers.*

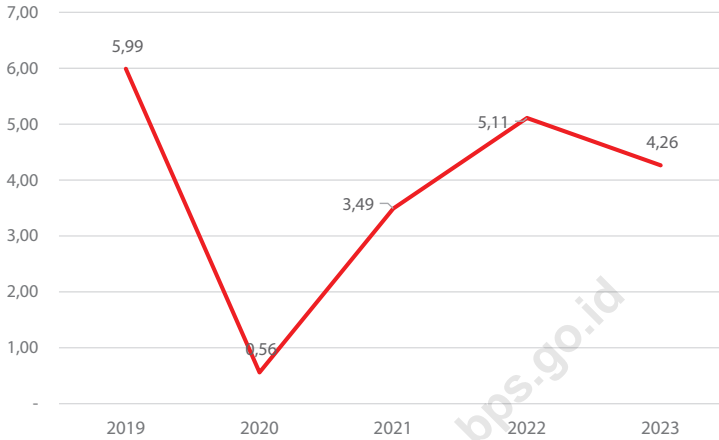
- pekerja keluarga/tak dibayar.
29. Rumah tangga buruh tani adalah rumah tangga dengan kepala rumah tangga atau penerima pendapatan terbesar bekerja sebagai buruh tani.
29. *Agricultural labor household is a household with household head working as agricultural labor or the main income being from working as agricultural laborer.*
30. Rumah tangga petani gurem adalah rumah tangga yang kepala rumah tangganya atau penerima pendapatan terbesar menerima pendapatan dari hasil mengusahakan lahan pertanian yang memiliki lahan pertanian kurang dari 0,5 ha.
30. *Operator, land owner 0.0-0.5 ha agricultural household is defined as household with household's head working for or the main income being from utilizing agricultural land of less than 0.5 ha.*
31. Kelompok Investasi
Pembentukan modal tetap bruto (PMTB) adalah penambahan barang-barang modal dari seluruh sektor perekonomian yang terjadi dalam satu tahun.
31. *Investment Group
Gross fixed capital formation (GFCF) is the addition of capital goods from all sectors of the economy that occurred within one year.*



Sumber/Source : Badan Pusat Statistik, berbagai sensus, survei dan sumber lain/BPS-Statistics Indonesia, various census, survey, and other sources

Gambar 12.1
Figures

Produk Domestik Regional Bruto Atas Dasar Harga Berlaku Menurut Lapangan Usaha di Kabupaten Bombana (miliar rupiah), 2023
Gross Regional Domestic Product at Current Market Prices by Industry in Bombana Regency (billion rupiahs), 2023



Catatan/Note: * = Angka sementara/Preliminary figures

** = Angka sangat sementara/Very preliminary figures

Sumber/Source: Badan Pusat Statistik, berbagai sensus, survei dan sumber lain/BPS-Statistics Indonesia, various census, survey, and other sources

Gambar 12.2
Figures

Laju Pertumbuhan Produk Domestik Regional Bruto Atas Dasar Harga Konstan 2010 Menurut Lapangan Usaha di Kabupaten Bombana (persen), 2019–2023
Growth Rate of Gross Regional Domestic Product at 2010 Constant Market Prices by Industry in Bombana Regency, (percent) 2019 - 2023

Tabel 12.1. Produk Domestik Regional Bruto Atas Dasar Harga Berlaku Menurut Lapangan Usaha di Kabupaten Bombana (miliar rupiah), 2019–2023
Gross Regional Domestic Product at Current Market Prices by Industry in Bombana Regency (billions rupiahs), 2019–2023

Lapangan Usaha/Industry	2019	2020	2021	2022 *	2023 **
(1)	(2)	(3)	(4)	(5)	(6)
A Pertanian, Kehutanan, dan Perikanan/ <i>Agriculture, Forestry, and Fishing</i>	1.925,38	2.007,37	2.138,16	2.369,83	2.681,26
B Pertambangan dan Penggalian/ <i>Mining and Quarrying</i>	1.855,04	1.866,31	1.867,60	2.212,96	2.489,36
C Industri Pengolahan/ <i>Manufacturing</i>	335,18	334,57	368,54	375,79	335,94
D Pengadaan Listrik dan Gas/ <i>Electricity and Gas</i>	0,77	0,81	0,89	1,00	1,09
E Pengadaan Air; Pengelolaan Sampah, Limbah, dan Daur Ulang/ <i>Water Supply; Sewerage, Waste Management, and Remediation Activities</i>	7,64	8,02	8,18	8,54	8,77
F Konstruksi/ <i>Construction</i>	612,17	637,67	724,90	801,15	826,60
G Perdagangan Besar dan Eceran; Reparasi Mobil dan Sepeda Motor/ <i>Wholesale and Retail Trade; Repair of Motor Vehicles and Motorcycles</i>	820,89	835,15	903,68	1.050,56	1.169,82
H Transportasi dan Pergudangan/ <i>Transportation and Storage</i>	35,91	35,99	37,26	41,09	47,66
I Penyediaan Akomodasi dan Makan Minum/ <i>Accommodation and Food Service Activities</i>	26,97	27,49	28,54	30,43	32,57
J Informasi dan Komunikasi/ <i>Information and Communication</i>	42,71	45,37	47,25	50,22	53,97

Lanjutan Tabel/*Continued Table* 12.1

Lapangan Usaha/Industry	2019	2020	2021	2022 *	2023 **
(1)	(2)	(3)	(4)	(5)	(6)
K Jasa Keuangan dan Asuransi/ <i>Financial and Insurance Activities</i>	62,84	65,85	73,32	82,63	89,42
L Real Estat/ <i>Real Estate Activities</i>	80,98	83,74	86,18	90,20	94,03
M,N Jasa Perusahaan/ <i>Business Activities</i>	0,80	0,82	0,88	0,97	1,06
O Administrasi Pemerintahan, Pertahanan, dan Jaminan Sosial Wajib/ <i>Public Administration and Defence; Compulsory Social Security</i>	235,95	253,81	254,42	257,32	282,54
P Jasa Pendidikan/ <i>Education</i>	268,86	278,77	290,95	318,32	350,16
Q Jasa Kesehatan dan Kegiatan Sosial/ <i>Human Health and Social Work Activities</i>	48,30	52,56	56,36	60,83	61,88
R,S, T,U Jasa Lainnya/ <i>Other Services Activities</i>	25,02	25,33	26,22	28,46	31,25
Produk Domestik Regional Bruto/ Gross Regional Domestic Product	6.385,42	6.559,65	6.913,33	7.780,30	8.557,37

Catatan/Note: * = Angka sementara/*Preliminary figures*

** = Angka sangat sementara/*Very preliminary figures*

Sumber/Source: Badan Pusat Statistik, berbagai sensus, survei dan sumber lain/*BPS-Statistics Indonesia, various census, survey, and other sources*

Tabel 12.2
Table**Produk Domestik Regional Bruto Atas Dasar Harga Konstan 2010 Menurut Lapangan Usaha di Kabupaten Bombana (miliar rupiah), 2019–2023**
Gross Regional Domestic Product at 2010 Constant Market Prices by Industry in Bombana Regency (billions rupiah), 2019–2023

Lapangan Usaha/ <i>Industry</i>	2019	2020	2021	2022 *	2023 **
(1)	(2)	(3)	(4)	(5)	(6)
A Pertanian, Kehutanan, dan Perikanan/ <i>Agriculture, Forestry, and Fishing</i>	1.360,60	1.393,03	1.464,89	1.573,85	1.701,29
B Pertambangan dan Pengalihan/ <i>Mining and Quarrying</i>	1.391,65	1.356,67	1.330,05	1.360,56	1.400,24
C Industri Pengolahan/ <i>Manufacturing</i>	248,94	240,50	258,69	257,91	224,67
D Pengadaan Listrik dan Gas/ <i>Electricity and Gas</i>	0,66	0,68	0,74	0,80	0,86
E Pengadaan Air; Pengelolaan Sampah, Limbah, dan Daur Ulang/ <i>Water Supply; Sewerage, Waste Management, and Remediation Activities</i>	5,89	6,14	6,25	6,40	6,49
F Konstruksi/ <i>Construction</i>	435,63	453,75	492,59	512,60	511,09
G Perdagangan Besar dan Eceran; Reparasi Mobil dan Sepeda Motor/ <i>Wholesale and Retail Trade; Repair of Motor Vehicles and Motorcycles</i>	601,18	600,62	646,34	708,36	753,76
H Transportasi dan Pergudangan/ <i>Transportation and Storage</i>	31,37	31,00	31,82	33,36	35,35
I Penyediaan Akomodasi dan Makan Minum/ <i>Accommodation and Food Service Activities</i>	20,31	20,42	21,05	22,11	23,19
J Informasi dan Komunikasi/ <i>Information and Communication</i>	42,68	45,84	47,28	50,66	55,06

Lanjutan Tabel/*Continued Table 12.2*

Lapangan Usaha/Industry		2019	2020	2021	2022 *	2023 **
(1)		(2)	(3)	(4)	(5)	(6)
K	Jasa Keuangan dan Asuransi/ <i>Financial and Insurance Activities</i>	43,04	45,16	47,91	50,27	53,36
L	Real Estat/ <i>Real Estate Activities</i>	63,45	64,69	66,40	69,08	70,55
M,N	Jasa Perusahaan/ <i>Business Activities</i>	0,61	0,61	0,65	0,69	0,72
O	Administrasi Pemerintahan, Pertahanan, dan Jaminan Sosial Wajib/ <i>Public Administration and Defence; Compulsory Social Security</i>	171,31	177,92	176,44	177,31	191,79
P	Jasa Pendidikan/ <i>Education</i>	207,05	211,11	218,72	231,02	243,44
Q	Jasa Kesehatan dan Kegiatan Sosial/ <i>Human Health and Social Work Activities</i>	37,84	40,52	42,84	45,54	45,59
R,S, T,U	Jasa Lainnya/ <i>Other Services Activities</i>	20,28	20,08	20,54	21,81	23,24
Produk Domestik Regional Bruto/<i>Gross Regional Domestic Product</i>		4.682,49	4.708,74	4.873,22	5.122,34	5.340,69

Catatan/Note: * = Angka sementara/*Preliminary figures*

** = Angka sangat sementara/*Very preliminary figures*

Sumber/Source: Badan Pusat Statistik, berbagai sensus, survei dan sumber lain/*BPS-Statistics Indonesia, various census, survey, and other sources*

Tabel 12.3
Table

Distribusi Persentase Produk Domestik Regional Bruto Atas Dasar Harga Berlaku Menurut Lapangan Usaha di Kabupaten Bombana, 2019–2023
Percentage Distribution of Gross Regional Domestic Product at Current Market Prices by Industry in Bombana Regency, 2019–2023

	Lapangan Usaha/Industry	2019	2020	2021	2022 *	2023 **
	(1)	(2)	(3)	(4)	(5)	(6)
A	Pertanian, Kehutanan, dan Perikanan/ <i>Agriculture, Forestry, and Fishing</i>	30,15	30,60	30,93	30,46	31,33
B	Pertambangan dan Penggalian/ <i>Mining and Quarrying</i>	29,05	28,45	27,01	28,44	29,09
C	Industri Pengolahan/ <i>Manufacturing</i>	5,25	5,10	5,33	4,83	3,93
D	Pengadaan Listrik dan Gas/ <i>Electricity and Gas</i>	0,01	0,01	0,01	0,01	0,01
E	Pengadaan Air; Pengelolaan Sampah, Limbah, dan Daur Ulang/ <i>Water Supply; Sewerage, Waste Management, and Remediation Activities</i>	0,12	0,12	0,12	0,11	0,10
F	Konstruksi/ <i>Construction</i>	9,59	9,72	10,49	10,30	9,66
G	Perdagangan Besar dan Eceran; Reparasi Mobil dan Sepeda Motor/ <i>Wholesale and Retail Trade; Repair of Motor Vehicles and Motorcycles</i>	12,86	12,73	13,07	13,50	13,67
H	Transportasi dan Pergudangan/ <i>Transportation and Storage</i>	0,56	0,55	0,54	0,53	0,56
I	Penyediaan Akomodasi dan Makan Minum/ <i>Accommodation and Food Service Activities</i>	0,42	0,42	0,41	0,39	0,38
J	Informasi dan Komunikasi/ <i>Information and Communication</i>	0,67	0,69	0,68	0,65	0,63
K	Jasa Keuangan dan Asuransi/ <i>Financial and Insurance Activities</i>	0,98	1,00	1,06	1,06	1,04

Lanjutan Tabel/*Continued Table* 12.3

Lapangan Usaha/ <i>Industry</i>		2019	2020	2021	2022 *	2023 **
(1)		(2)	(3)	(4)	(5)	(6)
L	Real Estat/ <i>Real Estate Activities</i>	1,27	1,28	1,25	1,16	1,10
M,N	Jasa Perusahaan/ <i>Business Activities</i>	0,01	0,01	0,01	0,01	0,01
O	Administrasi Pemerintahan, Pertahanan, dan Jaminan Sosial Wajib/ <i>Public Administration and Defence; Compulsory Social Security</i>	3,70	3,87	3,68	3,31	3,30
P	Jasa Pendidikan/ <i>Education</i>	4,21	4,25	4,21	4,09	4,09
Q	Jasa Kesehatan dan Kegiatan Sosial/ <i>Human Health and Social Work Activities</i>	0,76	0,80	0,82	0,78	0,72
R,S,T,U	Jasa Lainnya/ <i>Other Services Activities</i>	0,39	0,39	0,38	0,37	0,37
Produk Domestik Regional Bruto/<i>Gross Regional Domestic Product</i>		100,00	100,00	100,00	100,00	100,00

Catatan/Note: * = Angka sementara/*Preliminary figures*

** = Angka sangat sementara/*Very preliminary figures*

Sumber/*Source*: Badan Pusat Statistik, berbagai sensus, survei dan sumber lain/*BPS-Statistics Indonesia, various census, survey, and other sources*

Tabel 12.4 Laju Pertumbuhan Produk Domestik Regional Bruto Atas Dasar Harga Konstan 2010 Menurut Lapangan Usaha di Kabupaten Bombana (persen), 2019–2023
Table *Growth Rate of Gross Regional Domestic Product at 2010 Constant Market Prices by Industry in Bombana Regency (percent), 2019–2023*

Lapangan Usaha/Industry		2019	2020	2021	2022 *	2023 **
(1)		(2)	(3)	(4)	(5)	(6)
A	Pertanian, Kehutanan, dan Perikanan/ <i>Agriculture, Forestry, and Fishing</i>	6,82	2,38	5,16	7,44	8,10
B	Pertambangan dan Penggalian/ <i>Mining and Quarrying</i>	5,95	(2,51)	(1,96)	2,29	2,92
C	Industri Pengolahan/ <i>Manufacturing</i>	0,80	(3,39)	7,56	(0,30)	(12,89)
D	Pengadaan Listrik dan Gas/ <i>Electricity and Gas</i>	7,11	3,10	8,38	8,08	7,15
E	Pengadaan Air; Pengelolaan Sampah, Limbah, dan Daur Ulang/ <i>Water Supply; Sewerage, Waste Management, and Remediation Activities</i>	1,50	4,21	1,79	2,35	1,52
F	Konstruksi/ <i>Construction</i>	8,86	4,16	8,56	4,06	(0,30)
G	Perdagangan Besar dan Eceran; Reparasi Mobil dan Sepeda Motor/ <i>Wholesale and Retail Trade; Repair of Motor Vehicles and Motorcycles</i>	5,65	(0,09)	7,61	9,59	6,41
H	Transportasi dan Pergudangan/ <i>Transportation and Storage</i>	6,96	(1,17)	2,65	4,81	5,97
I	Penyediaan Akomodasi dan Makan Minum/ <i>Accommodation and Food Service Activities</i>	4,68	0,55	3,09	5,03	4,87
J	Informasi dan Komunikasi/ <i>Information and Communication</i>	5,66	7,40	3,14	7,15	8,70
K	Jasa Keuangan dan Asuransi/ <i>Financial and Insurance Activities</i>	6,04	4,93	6,10	4,92	6,14
L	Real Estat/ <i>Real Estate Activities</i>	3,71	1,96	2,64	4,04	2,13
M,N	Jasa Perusahaan/ <i>Business Activities</i>	6,36	(0,68)	6,99	6,59	4,55

Lanjutan Tabel/*Continued Table 12.4*

Lapangan Usaha/Industry		2019	2020	2021	2022 *	2023 **
(1)		(2)	(3)	(4)	(5)	(6)
0	Administrasi Pemerintahan, Pertahanan, dan Jaminan Sosial Wajib/ <i>Public Administration and Defence; Compulsory Social Security</i>	4,04	3,86	(0,83)	0,49	8,17
P	Jasa Pendidikan/ <i>Education</i>	4,79	1,96	3,61	5,62	5,37
Q	Jasa Kesehatan dan Kegiatan Sosial/ <i>Human Health and Social Work Activities</i>	8,52	7,06	5,73	6,32	0,09
R,S,T,U	Jasa Lainnya/ <i>Other Services Activities</i>	4,52	(1,01)	2,31	6,16	6,56
Produk Domestik Regional Bruto/Gross Regional Domestic Product		5,99	0,56	3,49	5,11	4,26

Catatan/Note: * = Angka sementara/*Preliminary figures*
 ** = Angka sangat sementara/*Very preliminary figures*

Sumber/Source: Badan Pusat Statistik, berbagai sensus, survei dan sumber lain/*BPS-Statistics Indonesia, various census, survey, and other sources*

Tabel 12.5 **Produk Domestik Regional Bruto Atas Dasar Harga Berlaku Menurut Jenis Pengeluaran di Kabupaten Bombana (juta rupiah), 2019–2023**
Gross Regional Domestic Product at Current Market Prices by Type of Expenditure in Bombana Regency (million rupiahs), 2019–2023

Jenis Pengeluaran <i>Type of Expenditure</i>	2019	2020	2021	2022 *	2023 **
(1)	(2)	(3)	(4)	(5)	(6)
Pengeluaran Konsumsi Rumah Tangga/ <i>Households Consumption Expenditure</i>	3.322.981,89	3.375.855,54	3.469.042,19	3.832.979,78	4.209.382,26
Pengeluaran Konsumsi LNPRT/ <i>NPISHs Consumption Expenditure</i>	84.036,08	82.933,48	84.346,84	94.601,80	103.419,66
Pengeluaran Konsumsi Pemerintah/ <i>Government Consumption Expenditure</i>	752.640,97	765.510,16	767.116,88	784.457,48	830.871,26
Pembentukan Modal Tetap Bruto/ <i>Gross Fixed Capital Formation</i>	1.996.715,68	2.020.892,75	2.166.767,59	2.425.338,31	2.565.230,50
Perubahan Inventori/ <i>Changes in Inventories</i>	49.845,56	40.152,34	45.816,47	53.694,51	137.045,11
Net Ekspor Barang dan Jasa/ <i>Net Exports of Goods and Services</i>	179.200,27	274.309,13	380.244,38	589.223,93	711.418,23
Produk Domestik Regional Bruto/ <i>Gross Regional Domestic Product</i>	6.385.420,45	6.559.653,39	6.913.334,35	7.780.295,81	8.557.367,03

Catatan/Note: * = Angka sementara/*Preliminary figures*

** = Angka sangat sementara/*Very preliminary figures*

Sumber/Source: Badan Pusat Statistik, berbagai sensus, survei dan sumber lain/*BPS-Statistics Indonesia, various census, survey, and other sources*

Tabel 12.6 **Produk Domestik Regional Bruto Atas Dasar Harga Konstan 2010 Menurut Jenis Pengeluaran di Kabupaten Bombana (juta rupiah), 2019–2023**
Gross Regional Domestic Product at 2010 Constant Market Prices by Type of Expenditure in Bombana Regency (million rupiahs), 2019–2023

Jenis Pengeluaran Type of Expenditure	2019	2020	2021	2022 *	2023 **
(1)	(2)	(3)	(4)	(5)	(6)
Pengeluaran Konsumsi Rumah Tangga/ Households Consumption Expenditure	2.323.540,87	2.323.189,77	2.340.813,44	2.432.478,11	2.545.082,21
Pengeluaran Konsumsi LNPRT/ NPISHs Consumption Expenditure	61.356,66	59.693,11	59.964,04	63.447,59	66.432,62
Pengeluaran Konsumsi Pemerintah/ Government Consumption Expenditure	522.328,94	518.234,04	513.232,48	519.686,17	541.155,59
Pembentukan Modal Tetap Bruto/ Gross Fixed Capital Formation	1.460.102,14	1.462.938,71	1.550.659,42	1.616.269,50	1.639.812,36
Perubahan Inventori/ Changes in Inventories	43.752,41	32.400,16	35.752,56	41.895,83	98.819,51
Net Ekspor Barang dan Jasa / Net Exports of Goods and Services	271.411,08	312.279,57	372.794,63	448.559,26	449.390,09
Produk Domestik Regional Bruto/Gross Regional Domestic Product	4.682.492,10	4.708.735,35	4.873.216,56	5.122.336,46	5.340.692,37

Catatan/Note: * = Angka sementara/Preliminary figures

** = Angka sangat sementara/Very preliminary figures

Sumber/Source: Badan Pusat Statistik, berbagai sensus, survei dan sumber lain/BPS-Statistics Indonesia, various census, survey, and other sources

Tabel 12.7
Table**Distribusi Persentase Produk Domestik Regional Bruto Atas Dasar Harga Berlaku Menurut Pengeluaran, 2019 - 2023****Percentage Distribution of Gross Regional Domestic Product at Current Prices by Expenditure, 2019 - 2023**

Jenis Pengeluaran Type of Expenditure	2019	2020	2021	2022 *	2023 **
(1)	(2)	(3)	(4)	(5)	(6)
Pengeluaran Konsumsi Rumah Tangga/ Households Consumption Expenditure	52,04	51,46	50,18	49,27	49,19
Pengeluaran Konsumsi LNPR/ NPISHs Consumption Expenditure	1,32	1,26	1,22	1,22	1,21
Pengeluaran Konsumsi Pemerintah/ Government Consumption Expenditure	11,79	11,67	11,10	10,08	9,71
Pembentukan Modal Tetap Bruto/ Gross Fixed Capital Formation	31,27	30,81	31,34	31,17	29,98
Perubahan Inventori/ Changes in Inventories	0,78	0,61	0,66	0,69	1,60
Net Ekspor Barang dan Jasa / Net Exports of Goods and Services	2,81	4,18	5,50	7,57	8,31
Produk Domestik Regional Bruto/Gross Regional Domestic Product	100,00	100,00	100,00	100,00	100,00

Catatan/Note: * = Angka sementara/Preliminary figures

** = Angka sangat sementara/Very preliminary figures

Sumber/Source: Badan Pusat Statistik, berbagai sensus, survei dan sumber lain/BPS-Statistics Indonesia, various census, survey, and other sources

Tabel 12.8
Table**Laju Pertumbuhan Produk Domestik Regional Bruto Atas Dasar Harga Konstan 2010 Menurut Pengeluaran, 2019 - 2023**
Growth rate of Gross Regional Domestic Product at 2010 Constant Prices by Expenditure, 2019 - 2023

Jenis Pengeluaran Type of Expenditure	2019	2020	2021	2022 *	2023 **
(1)	(2)	(3)	(4)	(5)	(6)
Pengeluaran Konsumsi Rumah Tangga/ Households Consumption Expenditure	5,38	(0,02)	0,76	3,92	4,63
Pengeluaran Konsumsi LNPR/ NPISHs Consumption Expenditure	9,63	(2,71)	0,45	5,81	4,70
Pengeluaran Konsumsi Pemerintah/ Government Consumption Expenditure	5,04	(0,78)	(0,97)	1,26	4,13
Pembentukan Modal Tetap Bruto/ Gross Fixed Capital Formation	6,10	0,19	6,00	4,23	1,46
Perubahan Inventori/ Changes in Inventories	-	-	-	-	-
Net Ekspor Barang dan Jasa/ Net Exports of Goods and Services	-	-	-	-	-
Produk Domestik Regional Bruto/ Gross Regional Domestic Product	5,99	0,56	3,49	5,11	4,26

Catatan/Note: * = Angka sementara/Preliminary figures

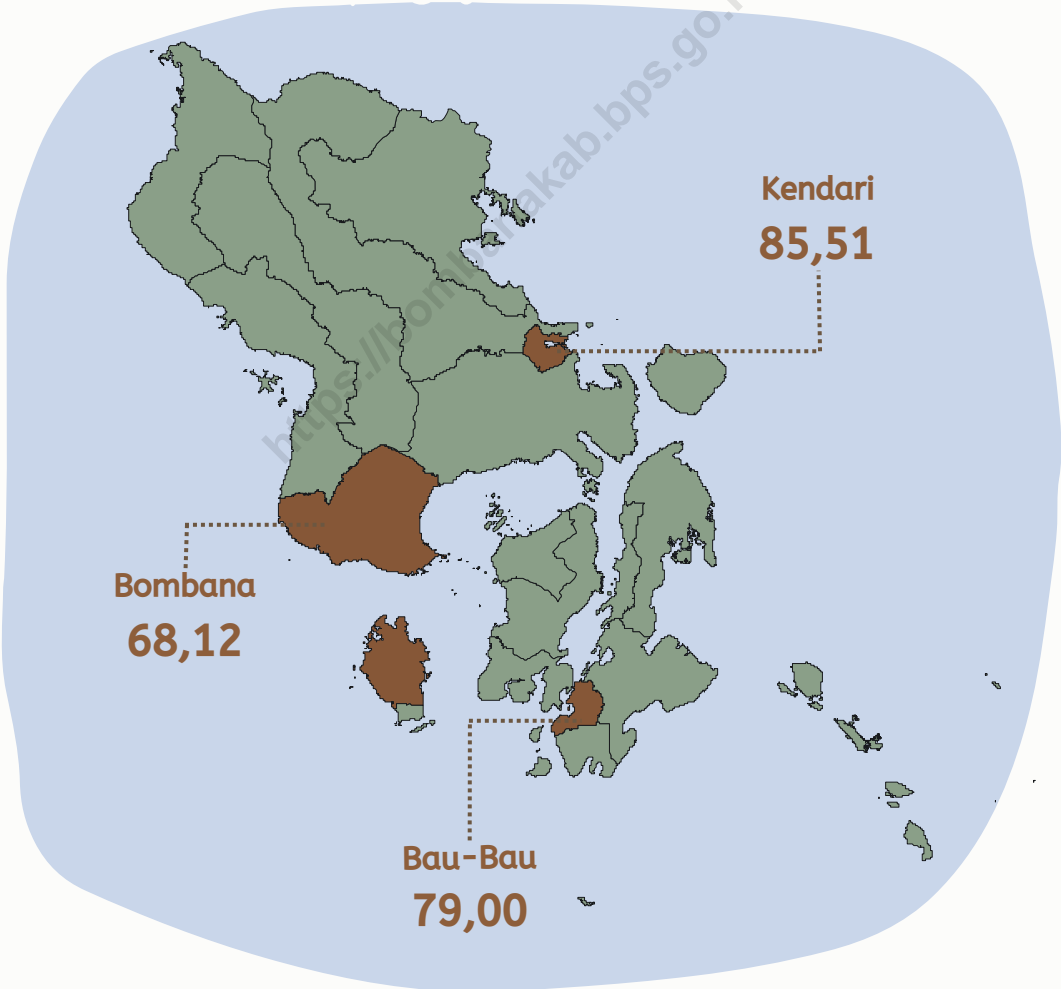
** = Angka sangat sementara/Very preliminary figures

Sumber/Source: Badan Pusat Statistik, berbagai sensus, survei dan sumber lain/BPS-Statistics Indonesia, various census, survey, and other sources

BAB 13

PERBANDINGAN ANTAR KABUPATEN/KOTA REGENCY/MUNICIPAL COMPARISON

Indeks Pembangunan Manusia di Tiga Kota/Kabupaten di Provinsi Sulawesi Tenggara, 2023 *Human Development Index in Three Regency/Municipality in Sulawesi Tenggara Province*



PENJELASAN TEKNIS**TECHNICAL NOTES****1. Penduduk**

Sumber utama data kependudukan adalah Sensus Penduduk yang dilaksanakan setiap sepuluh tahun sekali. Sensus Penduduk telah dilaksanakan sebanyak tujuh kali sejak Indonesia merdeka, yaitu tahun 1961, 1971, 1980, 1990, 2000, 2010 dan 2020. Selain Sensus Penduduk, untuk menjembatani ketersediaan data kependudukan diantara dua periode sensus, BPS melakukan Survei Penduduk Antar Sensus (SUPAS). SUPAS telah dilakukan sebanyak lima kali, tahun 1976, 1985, 1995, 2005, dan terakhir 2018. Data kependudukan selain Sensus dan Supas adalah proyeksi penduduk.

2. Pertumbuhan Ekonomi

Laju pertumbuhan penduduk Produk Domestik regional Bruto diperoleh dari perhitungan PDRB atas dasar harga konstan. Diperoleh dengan cara mengurangi nilai PDRB pada tahun ke n terhadap nilai pada tahun ke n-1 (tahun sebelumnya), dibagi dengan nilai pada tahun ke n-1, kemudian dikalikan dengan 100 persen. Laju pertumbuhan menunjukkan perkembangan agregat pendapatan dari satu waktu tertentu terhadap waktu sebelumnya.

3. Angkatan Kerja

Angkatan kerja adalah penduduk

1. Population

The main source of demographic data is Population Census, which is conducted every ten years. Population Census has been conducted seven times since Indonesia's Independence: 1961, 1971, 1980, 1990, 2000, 2010, and 2020. In addition to the Census, BPS also conducted intercensal population survey, called SUPAS which is designed to proceed demographic data between two censuses. SUPAS has been conducted five times: 1976, 1985, 1995, 2005, and 2018. Besides Population Census and SUPAS, this report also uses population projection.

2. Economic Growth

Growth rate of Gross Domestic Regional Product (GDRP) is derived from GDRP at constant market prices. It obtained by subtracting the value of GDRP year n with the value of GDRP year n-1, divided by the value of GDRP year n-1 then multiplied by 100 percent. The growth rate of GDRP explains the income growth during the given period.

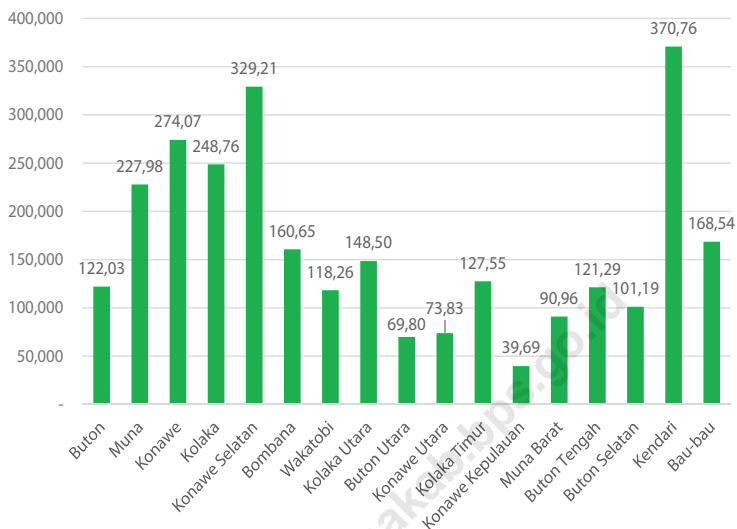
3. Labour Force

Labour force are people aged 15

usia kerja (15 tahun dan lebih) yang bekerja, atau punya pekerjaan namun sementara tidak bekerja dan pengangguran.

years old and over who, in the previous week, were working temporarily, absent from work but having jobs, and those who didn't have job and were looking for work.

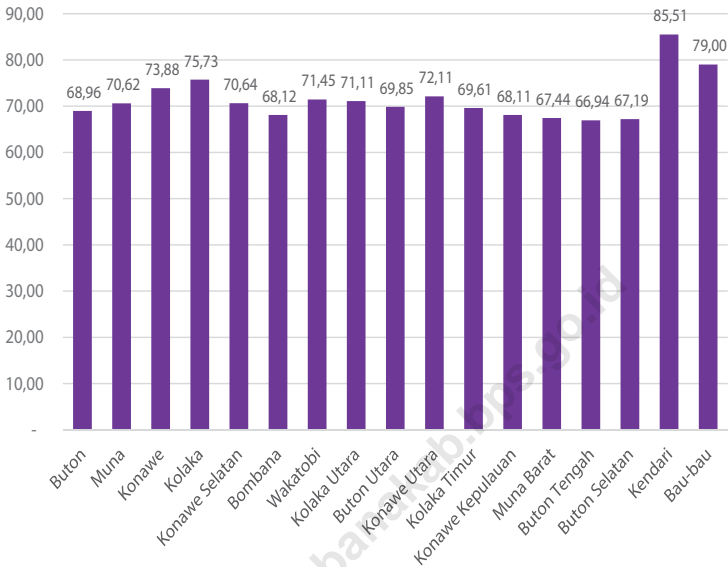
<https://bombanakab.bps.go.id>



Sumber/Source: Proyeksi Penduduk Kabupaten/Kota Provinsi Sulawesi Tenggara 2020-2035 Hasil Sensus Penduduk 2020 (Pertengahan tahun/Juni) / Population Projection of Regencies/Cities of Sulawesi Tenggara Province 2020-2035, 2020 Population Census Results (Mid year/June)

Gambar 13.1
Figures

Jumlah Penduduk Menurut Kabupaten di Provinsi Sulawesi Tenggara (ribu), 2024
Population by Regency/Municipality in Sulawesi Tenggara Province (thousand), 2024



Sumber/Source: Badan Pusat Statistik, Seri Berita Resmi Statistik Indeks Pembangunan Manusia/BPS-Statistics of Indonesia Province Series of Press Releases of Human Development Index

Gambar 13.2
Figures

Indeks Pembangunan Manusia Menurut Kabupaten/ Kota di Provinsi Sulawesi Tenggara, 2023
Human Development Index by Regency/Municipality in Sulawesi Tenggara Province, 2023

Tabel 13.1 Jumlah Penduduk Menurut Kabupaten/Kota di Provinsi Sulawesi Tenggara (ribu), 2020-2024
Table *Population by Regency/Municipality in Sulawesi Tenggara Province (thousand), 2020-2024*

Kecamatan District	2020	2021	2022	2023	2024
(1)	(2)	(3)	(4)	(5)	(6)
Kabupaten/Regency					
1. Buton	114,80	116,60	118,41	120,21	122,03
2. Muna	214,75	218,06	221,37	224,69	227,98
3. Konawe	255,64	260,29	264,93	269,52	274,07
4. Kolaka	237,13	240,10	243,04	245,93	248,76
5. Konawe Selatan	307,47	312,92	318,35	323,79	329,21
6. Bombana	150,16	152,86	155,51	158,11	160,65
7. Wakatobi	110,88	112,76	114,62	116,45	118,26
8. Kolaka Utara	137,00	139,89	142,77	145,64	148,50
9. Buton Utara	66,27	67,20	68,09	68,95	69,80
10. Konawe Utara	67,51	69,10	70,68	72,25	73,83
11. Kolaka Timur	120,33	122,17	123,98	125,77	127,55
12. Konawe Kepulauan	36,90	37,61	38,31	39,00	39,69
13. Muna Barat	84,20	85,90	87,59	89,29	90,96
14. Buton Tengah	113,96	115,80	117,63	119,46	121,29
15. Buton Selatan	94,68	96,32	97,95	99,58	101,19
Kota/Municipality					
1. Kendari	344,54	351,06	357,65	364,22	370,76
2. Bau-bau	158,82	161,28	163,72	166,15	168,54
Sulawesi Tenggara	2.615,03	2.659,94	2.704,61	2.749,01	2.793,07

Sumber/Source: Proyeksi Penduduk Kabupaten/Kota Provinsi Sulawesi Tenggara 2020-2035 Hasil Sensus Penduduk 2020 (Pertengahan tahun/Juni) / *Population Projection of Regencies/Cities of Sulawesi Tenggara Province 2020-2035, 2020 Population Census Results (Mid year/June)*

Tabel
Table 13.2

Laju Pertumbuhan Produk Domestik Regional Bruto Atas Dasar Harga Konstan 2010 Menurut Kabupaten/Kota di Provinsi Sulawesi Tenggara (persen), 2020–2023
Rate of Growth of Gross Regional Domestic Products at Constant 2010 Prices by Regency/Municipality in Sulawesi Tenggara Province(percent), 2020–2023

Kabupaten Regency/Municipality		2020	2021	2022 *	2023 **
(1)		(3)	(4)	(5)	(6)
Kabupaten/Regency					
1.	Buton	(0,49)	2,62	5,74	3,03
2.	Muna	0,01	3,16	5,90	2,06
3.	Konawe	6,89	7,78	15,38	22,52
4.	Kolaka	(3,40)	4,02	2,38	5,17
5.	Konawe Selatan	(2,22)	4,76	5,85	5,19
6.	Bombana	0,56	3,49	5,11	4,26
7.	Wakatobi	0,76	4,02	4,76	4,44
8.	Kolaka Utara	0,46	2,66	3,69	3,99
9.	Buton Utara	0,99	4,08	5,01	2,46
10.	Konawe Utara	(0,72)	4,59	5,07	5,03
11.	Kolaka Timur	(0,31)	4,83	4,47	2,03
12.	Konawe Kepulauan	(0,63)	2,30	3,23	2,79
13.	Muna Barat	0,42	3,96	4,08	5,46
14.	Buton Tengah	3,04	3,12	3,86	3,53
15.	Buton Selatan	(1,39)	2,29	3,90	2,41
Kota/Municipality					
1.	Kendari	(1,30)	3,86	4,94	3,29
2.	Bau-bau	(0,81)	4,15	5,28	3,38
Sulawesi Tenggara		(0,65)	4,10	5,53	5,35

Catatan/Note: * = Angka sementara/Preliminary figures

** = Angka sangat sementara/Very preliminary figures

Sumber/Source: Badan Pusat Statistik dan sumber lain/BPS-Statistics Indonesia and other sources

Tabel
Table 13.3**Persentase Penduduk Miskin Menurut Kabupaten/Kota di
Provinsi Sulawesi Tenggara(persen), 2019–2023**
**Percentage of Poor Population by Regency/Municipality in
Sulawesi Tenggara Province(percent), 2019–2023**

Kabupaten Regency/Municipality	2019	2020	2021	2022	2023
(1)	(2)	(3)	(4)	(5)	(6)
Kabupaten/Regency					
1. Buton	13,65	13,21	13,92	13,27	13,77
2. Muna	12,85	12,83	13,54	13,41	14,07
3. Konawe	12,34	12,2	13,03	12,75	13,02
4. Kolaka	11,92	11,63	12,43	11,51	11,80
5. Konawe Selatan	10,81	10,74	11,34	11,08	11,26
6. Bombana	10,56	10,01	10,76	10,26	10,73
7. Wakatobi	14,75	14,31	14,91	14,55	14,81
8. Kolaka Utara	13,19	12,96	13,79	13,08	13,57
9. Buton Utara	14,38	14,1	14,89	14,26	14,06
10. Konawe Utara	13,66	13,53	14,32	13,72	13,48
11. Kolaka Timur	13,71	13,47	14,35	13,57	14,04
12. Konawe Kepulauan	17,18	17,01	17,81	16,15	15,90
13. Muna Barat	13,84	13,3	13,96	13,85	14,03
14. Buton Tengah	15,77	15,32	15,8	14,90	15,43
15. Buton Selatan	14,66	14,11	14,62	14,41	14,76
Kota/Municipality					
1. Kendari	4,44	4,34	4,87	4,57	4,59
2. Bau-bau	7,27	7,15	7,78	7,31	7,53
Sulawesi Tenggara	11,24	11,00	11,66	11,17	11,43

Sumber/SOURCE: Badan Pusat Statistik, Survei Sosial Ekonomi Nasional Maret/BPS-Statistics Indonesia, March National Socioeconomic Survey

Tabel
Table 13.4**Indeks Kedalaman Kemiskinan (P1) Menurut Kabupaten/
Kota di Provinsi Sulawesi Tenggara, 2019-2023**
**Poverty Gap Index (P1) by Regency/Municipality in Sulawesi
Tenggara Province 2019-2023**

Kabupaten Regency/Municipality	2019	2020	2021	2022	2023
(1)	(2)	(3)	(4)	(5)	(6)
Kabupaten/Regency					
1. Buton	1,87	1,94	1,84	1,25	1,93
2. Muna	1,71	1,86	1,90	1,57	2,21
3. Konawe	2,23	1,71	2,67	2,86	2,35
4. Kolaka	1,79	1,99	3,02	1,54	1,95
5. Konawe Selatan	1,65	1,77	1,98	2,18	2,20
6. Bombana	1,01	1,35	1,94	1,32	2,05
7. Wakatobi	2,19	2,73	2,37	2,18	3,64
8. Kolaka Utara	3,20	2,28	2,52	2,80	2,93
9. Buton Utara	1,63	2,34	2,46	2,66	2,13
10. Konawe Utara	2,66	2,92	2,40	2,52	2,47
11. Kolaka Timur	2,25	2,18	2,18	1,86	2,49
12. Konawe Kepulauan	3,73	2,56	4,05	3,09	2,79
13. Muna Barat	2,20	1,98	2,03	1,99	1,92
14. Buton Tengah	1,64	1,91	2,14	1,81	1,72
15. Buton Selatan	2,38	1,82	1,87	2,12	2,00
Kota/Municipality					
1. Kendari	0,80	0,67	0,84	0,73	0,64
2. Bau-bau	1,05	1,05	1,05	0,80	1,21
Sulawesi Tenggara	2,23	2,04	2,16	1,82	1,96

Sumber/Source: Badan Pusat Statistik, Survei Sosial Ekonomi Nasional Maret/BPS-Statistics Indonesia, March National Socioeconomic Survey

Tabel
Table 13.5**Indeks Kedalaman Kemiskinan (P2) Menurut Kabupaten/
Kota di Provinsi Sulawesi Tenggara, 2019-2023**
**Poverty Gap Index (P2) by Regency/Municipality in Sulawesi
Tenggara Province, 2019-2023**

Kabupaten Regency/Municipality	2019	2020	2021	2022	2023
(1)	(2)	(3)	(4)	(5)	(6)
Kabupaten/Regency					
1. Buton	0,41	0,41	0,42	0,24	0,37
2. Muna	0,40	0,46	0,39	0,30	0,50
3. Konawe	0,58	0,35	0,83	0,85	0,60
4. Kolaka	0,50	0,55	0,98	0,31	0,50
5. Konawe Selatan	0,38	0,41	0,52	0,57	0,55
6. Bombana	0,20	0,32	0,56	0,27	0,55
7. Wakatobi	0,58	0,73	0,52	0,46	1,22
8. Kolaka Utara	1,13	0,64	0,68	0,82	0,90
9. Buton Utara	0,36	0,61	0,61	0,72	0,48
10. Konawe Utara	0,74	0,86	0,63	0,69	0,63
11. Kolaka Timur	0,58	0,53	0,46	0,46	0,64
12. Konawe Kepulauan	1,14	0,60	1,21	0,90	0,73
13. Muna Barat	0,48	0,39	0,47	0,47	0,37
14. Buton Tengah	0,34	0,38	0,38	0,34	0,34
15. Buton Selatan	0,61	0,42	0,38	0,43	0,44
Kota/Municipality					
1. Kendari	0,26	0,16	0,23	0,15	0,13
2. Bau-bau	0,28	0,20	0,18	0,17	0,38
Sulawesi Tenggara	0,59	0,53	0,56	0,42	0,48

Sumber/Source: Badan Pusat Statistik, Survei Sosial Ekonomi Nasional Maret/BPS-Statistics Indonesia, March National Socioeconomic Survey

Tabel
Table 13.6**Garis Kemiskinan Menurut Kabupaten/Kota di Provinsi Sulawesi Tenggara (Rupiah per Kapita per Bulan), 2019-2023****Poverty Line by Regency/Municipality in Sulawesi Tenggara Province (Rupiah per Capita per Month), 2019/2023**

Kabupaten Regency/Municipality		2019	2020	2021	2022	2023
(1)		(2)	(3)	(4)	(5)	(6)
Kabupaten/Regency						
1.	Buton	254.013	262.541	270.212	279.627	302.183
2.	Muna	342.948	358.333	368.922	387.114	419.071
3.	Konawe	293.801	323.180	343.781	363.645	400.581
4.	Kolaka	370.036	406.919	432.858	448.100	464.000
5.	Konawe Selatan	235.654	261.382	275.339	294.510	331.620
6.	Bombana	308.396	325.949	346.726	368.576	406.706
7.	Wakatobi	278.929	294.440	302.511	319.981	340.151
8.	Kolaka Utara	454.127	494.836	506.903	511.972	517.092
9.	Buton Utara	331.555	345.039	355.288	373.792	403.834
10.	Konawe Utara	273.544	305.100	321.986	340.061	381.620
11.	Kolaka Timur	369.870	405.341	431.179	458.563	513.085
12.	Konawe Kepulauan	314.815	335.414	347.332	370.692	393.000
13.	Muna Barat	342.811	357.477	367.868	382.129	412.697
14.	Buton Tengah	251.702	264.699	273.354	275.058	299.593
15.	Buton Selatan	235.847	248.184	253.877	264.666	290.203
Kota/Municipality						
1.	Kendari	350.647	384.379	423.653	454.846	503.369
2.	Bau-bau	329.977	344.598	360.766	376.932	412.008
Sulawesi Tenggara		327.402	356.444	378.589	404.137	443.980

Sumber/Source: Badan Pusat Statistik, Survei Sosial Ekonomi Nasional Maret/BPS-Statistics Indonesia, March National Socioeconomic Survey

Tabel
Table 13.7**Indeks Pembangunan Manusia Menurut Kabupaten/Kota
di Provinsi Sulawesi Tenggara, 2019–2023**
*Human Development Index by Regency/Municipality in
Sulawesi Tenggara Province, 2019–2023*

Kabupaten Regency/Municipality		2019 ¹	2020 ²	2021 ²	2022 ²	2023 ²
(1)		(2)	(3)	(4)	(5)	(6)
Kabupaten/Regency						
1.	Buton	65,67	66,78	67,12	68,05	68,96
2.	Muna	68,97	69,49	69,64	70,09	70,62
3.	Konawe	71,29	72,44	72,58	73,14	73,88
4.	Kolaka	73,01	74,45	74,56	74,98	75,73
5.	Konawe Selatan	67,88	68,50	68,88	69,67	70,64
6.	Bombana	65,65	66,73	66,93	67,49	68,12
7.	Wakatobi	68,99	69,51	69,90	70,88	71,45
8.	Kolaka Utara	68,91	69,40	69,60	70,47	71,11
9.	Buton Utara	67,68	68,04	68,25	69,17	69,85
10.	Konawe Utara	69,22	70,28	70,66	71,52	72,11
11.	Kolaka Timur	66,49	67,06	67,79	68,77	69,61
12.	Konawe Kepulauan	65,05	66,20	66,52	67,49	68,11
13.	Muna Barat	64,45	65,41	65,81	66,53	67,44
14.	Buton Tengah	64,06	65,49	65,67	66,41	66,94
15.	Buton Selatan	64,37	65,97	66,02	66,47	67,19
Kota/Municipality						
1.	Kendari	82,86	84,21	84,83	85,19	85,51
2.	Bau-bau	75,21	77,40	77,75	78,15	79,00
Sulawesi Tenggara		71,20	71,61	71,82	72,38	72,94

Catatan/Note: 1 = Umur Harapan Hidup hasil proyeksi SP2010

2 = Penyesuaian Umur Harapan Hidup dari hasil Long-Form SP2020 untuk tahun 2020-2023

Sumber/Source: Badan Pusat Statistik, Seri Berita Resmi Statistik Indeks Pembangunan Manusia/BPS-Statistics of Indonesia Province
Series of Press Releases of Human Development Index

Tabel
Table 13.8

Tingkat Pengangguran Terbuka Menurut Kabupaten/Kota di Sulawesi Tenggara (Persen), 2019-2023
Open Unemployment Rate by Regency/Municipality in Sulawesi Tenggara(Percent), 2019-2023

Kabupaten Regency/Municipality		2019	2020	2021	2022	2023
(1)		(2)	(3)	(4)	(5)	(6)
Kabupaten/Regency						
1.	Buton	1,29	4,78	4,74	2,99	2,48
2.	Muna	4,7	6,45	4,97	3,11	3,27
3.	Konawe	3,06	5,42	4,56	2,73	3,09
4.	Kolaka	3,69	5,29	3,62	4,17	3,36
5.	Konawe Selatan	2,29	2,58	2,14	2,95	3,12
6.	Bombana	2,44	2,74	3,17	1,47	1,16
7.	Wakatobi	2,48	4,18	2,30	3,53	2,73
8.	Kolaka Utara	1,38	2,13	3,18	2,86	2,24
9.	Buton Utara	2,7	4,11	3,00	2,10	1,93
10.	Konawe Utara	3,92	3,79	3,36	2,01	2,76
11.	Kolaka Timur	3,25	3,29	3,44	2,22	2,18
12.	Konawe Kepulauan	1,82	1,55	1,83	1,85	1,59
13.	Muna Barat	3,12	3,36	2,84	2,40	2,22
14.	Buton Tengah	4,22	4,22	3,77	2,63	2,50
15.	Buton Selatan	3,77	3,90	3,92	4,18	4,33
Kota/Municipality						
1.	Kendari	6,15	7,08	5,19	5,23	5,18
2.	Bau-bau	5,84	6,57	6,87	5,39	4,17
Sulawesi Tenggara		3,59	4,58	3,92	3,36	3,15

Sumber/Source: Badan Pusat Statistik, Survey Angkatan Kerja Nasional (Sakernas) / BPS-Statistics Indonesia, National Labor Force Survey

Tabel
Table 13.9

Indeks Kemahalan Konstruksi Kabupaten/Kota Provinsi Sulawesi Tenggara, 2022-2023
Construction Price Index by Regency/Municipality in Sulawesi Tenggara Province, 2022-2023

Kabupaten Regency/Municipality		2022	2023
(1)		(2)	(3)
Kabupaten/Regency			
1.	Buton	106,52	103,40
2.	Muna	96,15	97,14
3.	Konawe	89,87	91,06
4.	Kolaka	92,41	91,23
5.	Konawe Selatan	93,37	95,46
6.	Bombana	98,10	97,90
7.	Wakatobi	105,01	110,91
8.	Kolaka Utara	90,81	93,21
9.	Buton Utara	107,23	104,52
10.	Konawe Utara	95,78	96,29
11.	Kolaka Timur	90,74	91,34
12.	Konawe Kepulauan	94,31	98,09
13.	Muna Barat	97,38	97,41
14.	Buton Tengah	111,23	107,59
15.	Buton Selatan	109,91	106,21
Kota/Municipality			
1.	Kendari	89,23	89,68
2.	Bau-bau	102,69	101,18

Sumber/Source: Badan Pusat Statistik Indeks Kemahalan Konstruksi Provinsi dan Kabupaten/Kota 2023/ BPS-Statistics of Indonesia Construction Cost Index Province and Regency/Municipality 2023

DAFTAR PUSTAKA
REFERENCES

- Kuntaro, M.Ninik. 2007. *Cermat dalam Berbahasa dan Teliti dalam Berpikir*. Jakarta: Mitra Wacana Media.
- Abdullah T. & A. Rauf. 2011. *Karakteristik Populasi dan Serangan Penggerek Jagung Asia, Ostrinia furnacalis (Lepidoptera: Pyralidae), dan Hubungannya dengan Kehilangan Hasil*. Jurnal Fitomedika 7(3): 175–181.

<https://bombanakab.bps.go.id>

ST 2023

SENSUS PERTANIAN

BerAKHLAK

Berorientasi Pelayanan Akuntabel Kompeten
Harmonis Loyal Adaptif Kolaboratif

**# bangga
melayani
bangsa**

DATA

MENCERDASKAN BANGSA

Enlighten The Nation



**BADAN PUSAT STATISTIK
KABUPATEN BOMBANA
BPS-STATISTICS BOMBANAREGENCY**

Jl. Poros Kendari No. 85 Kelurahan Lameroro Kecamatan Rumbia
Homepage: <http://bombanakab.bps.go.id> Email: bps7406@bps.go.id

ISSN 2528-374X



9 772528 374062